



Волжская НОВЬ

Газета Волжского района Самарской области
 Основана 10 февраля 1938 года • № 23 (8297) • Суббота, 1 апреля 2023 года

ОФИЦИАЛЬНОЕ ОПУБЛИКОВАНИЕ

**АДМИНИСТРАЦИЯ МУНИЦИПАЛЬНОГО РАЙОНА ВОЛЖСКИЙ САМАРСКОЙ ОБЛАСТИ
 ПОСТАНОВЛЕНИЕ
 от 23.03.2023 № 960**

О внесении изменений в муниципальную Программу муниципального района Волжский Самарской области «Развитие культуры в Волжском районе» на 2020 - 2024 годы

В связи с необходимостью изменения объёмов финансирования мероприятий, предусмотренных муниципальной программой муниципального района Волжский Самарской области «Развитие культуры в Волжском районе» на 2020-2024 годы, утверждённой Постановлением Администрации муниципального района Волжский Самарской области от 09.10.2019 № 1520, руководствуясь Уставом муниципального района Волжский Самарской области, Администрация муниципального района Волжский Самарской области ПОСТАНОВЛЯЕТ:

1. Внести в муниципальную Программу муниципального района Волжский Самарской области «Развитие культуры в Волжском районе» на 2020-2024 годы» (далее – Программа) следующие изменения:

1.1. В паспорте программы, раздел «Объемы и источники финансирования Программы» изложить в следующей редакции:

- «финансирование программных мероприятий осуществляется за счёт средств местного бюджета. Общий объём средств местного бюджета на реализацию Программы составит 249 712,27862 тыс. руб., в том числе:

- 2020 год – 38 768,6610 тыс. руб.;
- 2021 год – 57 924,4110 тыс. руб.;
- 2022 год – 50 385,35185 тыс. руб.;
- 2023 год – 86 226,17504 тыс. руб.;
- 2024 год – 16 407,679730 тыс. руб.

1.2. В разделе программы 4 «Источники финансирования Программы с распределением по годам и объёмам, обособление ресурсного обеспечения» изложить в следующей редакции:

- «финансирование программных мероприятий осуществляется за счёт средств местного бюджета. Общий объём средств местного бюджета на реализацию Программы составит 249 712,27862 тыс. руб., в том числе:

- 2020 год – 38 768,6610 тыс. руб.;
- 2021 год – 57 924,4110 тыс. руб.;
- 2022 год – 50 385,35185 тыс. руб.;
- 2023 год – 86 226,17504 тыс. руб.;
- 2024 год – 16 407,679730 тыс. руб.

1.3. Приложение 2 к Постановлению «Перечень программных мероприятий к муниципальной программе муниципального района Волжский Самарской области «Развитие культуры в Волжском районе» на 2020-2024 годы», изложить в редакции согласно приложению к настоящему постановлению.

2. Опубликовать настоящее Постановление в средствах массовой информации района.

3. Контроль исполнения настоящего Постановления возложить на и.о. первого заместителя Главы муниципального района Корякину Н.Ю.

4. Настоящее Постановление вступает в силу со дня официального опубликования.

Е. А. МАКРИДИН.
 Глава муниципального района.

ПРИЛОЖЕНИЕ 2
 к Постановлению Администрации муниципального района Волжский Самарской области от 23 марта 2023 г. № 960

Приложение к муниципальной программе муниципального района Волжский Самарской области «Развитие культуры в Волжском районе» на 2020-2024 годы

Перечень программных мероприятий к муниципальной программе муниципального района Волжский Самарской области «Развитие культуры в Волжском районе» на 2020-2024 годы

№	Наименование мероприятия	Главный распорядитель бюджетных средств	Исполнитель	Источник финансирования	Итого по годам, стоимость (тыс. руб.)	2020	2021	2022	2023	2024
1.1.	Межмуниципальный этнографический игровой фестиваль «Волжские забавы»	УК и МП	МБУК «ИКМ» Волжского района	Районный бюджет	449,92	0,000	149,92455	100,00	100,00	100,00
1.2.	Мастер-классы по фольклору и декоративно-прикладному творчеству	УК и МП	МБУК «ИКМ» Волжского района	Районный бюджет	64,984	19,994	0,000	14,990	15,000	15,000
1.3.	Формирование фондов этнографической коллекции Историко-краеведческого музея муниципального района Волжский	УК и МП	МБУК «ИКМ» Волжского района	Районный бюджет	85,000	25,000	0,000	20,000	20,000	20,000
1.4.	Организация и проведение районных выставок декоративно-прикладного творчества	УК и МП	МБУК «ИКМ» Волжского района	Районный бюджет	64,970	19,970	0,000	15,000	15,000	15,000
1.5.	Развитие игровой фольклорной площадки «Яранга игровая»	УК и МП	МБУК «ИКМ» Волжского района	Районный бюджет	44,950	15,000	0,000	9,950	10,000	10,000
1.6.	Развитие модельной этнографической площадки «Умет у степной дороги»	УК и МП	МБУК «ИКМ» Волжского района	Районный бюджет	80,000	50,000	0,000	0,000	15,000	15,000
1.7.	Участие в этнографических и фольклорных выставках, конкурсах, фестивалях, праздниках	УК и МП	МБУК «ИКМ» Волжского района	Районный бюджет	20,000	0,000	0,000	0,000	10,000	10,000
Итого					809,82855	129,96400	149,92455	159,94000	185,000	185,000
Организация и проведение традиционных районных праздников:										
2.1.	Районный праздник «День защитника Отечества»	УК и МП	МБУК ЦКД «Союз» Волжского района	Районный бюджет	916,358	185,422	229,5180	120,000	181,41750	200,000
	Районный праздник «Широкая масленица»	УК и МП	МБУК ЦКД «Союз» Волжского района	Районный бюджет	139,728	39,728	0,000	0,000	0,000	100,000
	Районный праздник, посвященный международному женскому дню 8 марта	УК и МП	МБУК ЦКД «Союз» Волжского района	Районный бюджет	637,5380	33,079	69,345	149,91250	335,20150	50,000
	Культурно-массовое мероприятие, посвященное воссоединению Крыма с Россией	УК и МП	МБУК ЦКД «Союз» Волжского района	Районный бюджет	150,000	0,000	0,000	50,000	50,000	50,000

Районный праздник «День работника культуры»	УК и МП	МБУК ЦКД «Союз» Волжского района	Районный бюджет	502,5125	0,000	100,000	162,51250	120,000	120,000
Районный праздник «День Победы!»	УК и МП	МБОУ ДО «ДШИ № 1» п. Черновский	Районный бюджет	959,431	209,956	156,775	272,700	160,000	160,000
	УК и МП	МБОУ ДО «ДШИ № 2» п. Стройкерамика		985,750	248,750	160,000	257,000	160,000	160,000
	УК и МП	МБОУ ДО «ДШИ № 3» с. Курумоч		826,403	230,698	45,000	230,705	160,000	160,000
	УК и МП	МБОУ ДО «ДШИ № 4» с. Лопатино		831,778	113,980	159,675	238,123	160,000	160,000
	УК и МП	МБОУ ДО «ДШИ № 5» п. Рошинский		886,474	131,977	150,820	283,677	160,000	160,000
	УК и МП	МБУК ЦКД «Союз» Волжского района		993,342	0,000	798,298	195,044	0,000	0,000
Районный праздник «Маленькая страна», посвященный Дню защиты детей	УК и МП	МБОУ ДО «ДШИ № 3» с. Курумоч	Районный бюджет	298,264	0,000	0,000	98,264	100,000	100,000
Районный праздник, посвященный Дню России	УК и МП	МБОУ ДО «ДШИ № 3» с. Курумоч	Районный бюджет	749,984	0,000	0,000	249,984	250,000	250,000
Организация и проведение районного праздника «День социального работника»	УК и МП	МБОУ ДО «ДШИ № 1» п. Черновский	Районный бюджет	78,6126	0,000	21,5391	7,0735	25,000	25,000
		МБОУ ДО «ДШИ № 2» п. Стройкерамика	Районный бюджет	93,8425	0,000	24,769	19,0735	25,000	25,000
		МБОУ ДО «ДШИ № 3» с. Курумоч	Районный бюджет	61,4735	2,400	0,000	19,0735	20,000	20,000
Организация и проведение районного праздника «День медицинского работника»	УК и МП	МБОУ ДО «ДШИ № 4» с. Лопатино	Районный бюджет	74,0635	14,990	15,000	14,0735	15,000	15,000
		МБОУ ДО «ДШИ № 5» п. Рошинский	Районный бюджет	63,7315	14,858	4,800	14,0735	15,000	15,000
		МБОУ ДО «ДШИ № 1» п. Черновский	Районный бюджет	958,6805	0,000	0,000	658,68053	0,000	300,000
Районный праздник, посвященный Дню образования муниципального района Волжский Самарской области	УК и МП	МБОУ ДО «ДШИ № 2» п. Стройкерамика	Районный бюджет	936,6853	0,000	0,000	636,68532	0,000	300,000
		МБОУ ДО «ДШИ № 3» с. Курумоч	Районный бюджет	984,0900	0,000	0,000	684,0900	0,000	300,000
		МБОУ ДО «ДШИ № 4» с. Лопатино	Районный бюджет	976,3000	0,000	0,000	676,3000	0,000	300,000
		МБОУ ДО «ДШИ № 5» п. Рошинский	Районный бюджет	911,7029	0,000	0,000	611,70287	0,000	300,000
		МБУК «ИКМ» Волжского района	Районный бюджет	398,000	0,000	0,000	398,0000	0,000	0,000
		МБУК «Межпоселенческая библиотека Волжского района»	Районный бюджет	399,500	0,000	0,000	399,5000	0,000	0,000
Участие в Поволжской Агропромышленной выставке	УК и МП	МБУК «ИКМ» Волжского района	Районный бюджет	1695,056	350,000	296,556	348,500	350,000	350,000
Проведение мероприятий, посвященных Международному Дню пожилых людей	УК и МП	МБУК «ИКМ» Волжского района	Районный бюджет	969,200	0,000	369,200	200,000	200,000	200,000
Проведение мероприятий, посвященных чествованию юбиляров-долгожителей	УК и МП	МБУК ЦКД «Союз» Волжского района	Районный бюджет	708,46292	99,750	154,548	220,78392	133,381	100,000
Проведение мероприятий, посвященных памятным датам в истории России	УК и МП	МБУК «Межпоселенческая библиотека Волжского района»	Районный бюджет	100,000	0,000	0,000	0,000	50,000	50,000
Организация участия делегации Волжского района в губернском фестивале самодельного	УК и МП	МБУК ЦКД «Союз» Волжского района	Районный бюджет	626,394	98,560	0,000	127,834	200,000	200,000

3.3.	Поощрение лучших муниципальных учреждений культуры и лучших работников муниципальных учреждений культуры Самарской области, находящихся на территории сельских поселений	УК и МП	МБУК «ИКМ» Волжского района	Районный бюджет	50,000	0,000	50,000	0,000	0,000	0,000
			МБУК ЦКД «Союз» Волжского района	Районный бюджет	50,000	0,000	50,000	0,000	0,000	0,000
			Администрация м.р. Волжский	Районный бюджет	0,000	0,000	152,564	50,78125	0,000	0,000
Итого					1611,513	53,900	713,509	444,10425	200,000	200,000
4. Совершенствование системы коммуникации в сфере культуры, формирование положительного имиджа Волжского района										
4.1.	Оснащение компьютерным оборудованием	УК и МП	МБУК ЦКД «Союз» Волжского района	Районный бюджет	200,000	100,000	0,000	0,000	0,000	100,000
			МБУК «Межпоселенческая библиотека Волжского района»	Районный бюджет	251,696	131,696	20,000	0,000	0,000	100,000
			МБУК «ИКМ» Волжского района	Районный бюджет	100,000	0,000	0,000	0,000	0,000	100,000
4.2.	Осуществление мероприятий по созданию и техническому обеспечению работы Интернет сайтов учреждений сферы культуры, подписка на периодические издания, приобретение «Энциклопедия подвига»	УК и МП	МБУК «Межпоселенческая библиотека Волжского района»	Районный бюджет	458,62001	183,000	175,62612	49,99389	50,000	0,000
			МБУК «ИКМ» Волжского района	Районный бюджет	98,000	48,000	0,000	0,000	50,000	0,000
			МБУК ЦКД «Союз» Волжского района	Районный бюджет	0,000	0,000	0,000	0,000	0,000	0,000
Итого					1108,31601	462,69600	195,62612	49,99389	100,000	300,000
5. Модернизация и укрепление материально-технической базы муниципальных учреждений, осуществляющих деятельность в сфере культуры на территории Волжского района										
5.1.	Приобретение технического оборудования для учреждений культуры Волжского района	УК и МП	МБУК ЦКД «Союз» Волжского района	Районный бюджет	1452,52226	300,000	466,530	485,99226	100,000	100,000
5.2.	Приобретение костюмов для творческих коллективов Волжского района	УК и МП	МБУК ЦКД «Союз» Волжского района	Районный бюджет	1043,122	150,000	396,44500	196,677	150,000	150,000
5.3.	Изготовление декораций для проведения районных культурно-массовых мероприятий	УК и МП	МБОУ ДО «ДШИ № 5» п. Рошинский	Районный бюджет	400,000	100,000	100,000	0,000	100,000	100,000
5.4.	Запись фонограмм для творческих коллективов Волжского района	УК и МП	МБУК ЦКД «Союз» Волжского района	Районный бюджет	755,000	150,000	155,000	150,000	150,000	150,000
5.5.	Проведение мероприятий по обеспечению пожарной безопасности в учреждениях культуры Волжского района	УК и МП	МБОУ ДО «ДШИ № 1» п. Черновский	Районный бюджет	204,788	70,010	64,778	0,000	0,000	70,000
			МБОУ ДО «ДШИ № 3» с. Курумоч	Районный бюджет	140,000	70,000	0,000	0,000	0,000	70,000
			МБОУ ДО «ДШИ № 4» с. Лопатино	Районный бюджет	210,000	70,000	70,000	0,000	0,000	70,000
			МБУК «Межпоселенческая библиотека Волжского района»	Районный бюджет	87,499	15,000	2,499	0,000	0,000	70,000
			МБУК «ИКМ» Волжского района	Районный бюджет	239,300	99,300	70,000	0,000	0,000	70,000
5.6.	Разработка проектно-сметной документации для проведения ремонтных работ в учреждениях культуры района, а также финансирование мероприятий по ремонту учреждений культуры Волжского района	Администрация м.р. Волжский	Муниципальное бюджетное учреждение «Управление градостроительства и жилищно-коммунального хозяйства» Волжского района Самарской области	Районный бюджет	184346,70863	30177,976	43716,24756	36613,69507	73838,790	0,000
5.7.	Комплектование книжных фондов муниципальных библиотек	УК и МП	Районный бюджет	5332,84029	793,728	1197,413	1177,18729	1177,20400	987,30800	
			Бюджет поселений	5303,4160	793,728	1174,896	1174,8960	1174,8960	985,000	
			Федеральный бюджет	586,11587	0,000	148,470	145,17625	146,23481	146,23481	
			Областной бюджет	326,12280	0,000	79,947	81,66164	82,25708	82,25708	
5.8.	Развитие муниципальных передвижных систем (Автоклубов)	УК и МП	МБУК ЦКД «Союз» Волжского района	Районный бюджет	50,000	0,000	0,000	0,000	0,000	50,000

5.9.	Проведение работ по ремонту в подведомственных учреждениях	УК и МП	МБОУ ДО «ДШИ № 1» п. Черновский	Районный бюджет	112,044	0,000	112,044	0,000	0,000	0,000
			МБОУ ДО «ДШИ № 2» п. Стройкерамика	Районный бюджет	200,000	0,000	0,000	0,000	200,000	0,000
			МБОУ ДО «ДШИ № 3» п. Курумоч	Районный бюджет	200,000	0,000	0,000	0,000	0,000	200,000
			МБОУ ДО «ДШИ № 4» с. Лопатино	Районный бюджет	690,364	490,364	0,000	0,000	0,000	200,000
			МБОУ ДО «ДШИ № 5» п. Рошинский	Районный бюджет	0,000	0,000	0,000	0,000	0,000	0,000
МБУК «Межпоселенческая библиотека Волжского района»	Районный бюджет	351,177	0,000	351,177	0,000	0,000	0,000			
5.10.	Приобретение музыкальных инструментов для творческих коллективов, учреждений культуры, детских школ искусств Волжского района	УК и МП	МБУК ЦКД «Союз» Волжского района	Районный бюджет	492,990	192,990	0,000	0,000	150,000	150,000
5.11.	Укрепление материально-технической базы учреждений культуры Волжского района	УК и МП	МБУК ЦКД «Союз» Волжского района	Районный бюджет	393,224	193,224	0,000	0,000	200,000	0,000
			МБУК «ИКМ» Волжского района	Районный бюджет	100,000	0,000	0,000	0,000	100,000	0,000
			МБОУ ДО «ДШИ № 4» с. Лопатино	Районный бюджет	200,000	0,000	200,000	0,000	0,000	0,000
			МБУК «Межпоселенческая библиотека Волжского района»	Районный бюджет	454,365	200,000	20,000	34,365	200,000	0,000
5.12.	Проведение государственной экспертизы подтверждения расчета начальной (максимальной) цены контракта стоимости проектно-изыскательских работ	Администрация м.р. Волжский	Муниципальное бюджетное учреждение «Управление градостроительства и жилищно-коммунального хозяйства» Волжского района Самарской области	Районный бюджет	272,550	183,231	28,800	60,51896	0,000	0,000
5.13.	Оснащение музея информацией опознавательными знаками (табличками)	УК и МП	МБУК «ИКМ» Волжского района	Районный бюджет	25,000	25,000	0,000	0,000	0,000	0,000
5.14.	Соблюдение санитарно-эпидемиологических требований в условиях профилактики и предотвращения распространения новой коронавирусной инфекции (COVID-19)	УК и МП	МБОУ ДО «ДШИ № 1» п. Черновский	Районный бюджет	75,050	75,050	0,000	0,000	0,000	0,000
			МБОУ ДО «ДШИ № 2» п. Стройкерамика	Районный бюджет	155,750	155,750	0,000	0,000	0,000	0,000
			МБОУ ДО «ДШИ № 3» п. Курумоч	Районный бюджет	70,550	70,550	0,000	0,000	0,000	0,000
			МБОУ ДО «ДШИ № 4» с. Лопатино	Районный бюджет	84,050	84,050	0,000	0,000	0,000	0,000
			МБОУ ДО «ДШИ № 5» п. Рошинский	Районный бюджет	70,550	70,550	0,000	0,000	0,000	0,000
5.15.	Приобретение пассажирского автомобиля Ford TRANSIT V363	УК и МП	МБУК ЦКД «Союз» Волжского района	Районный бюджет	3426,100	0,000	3426,100	0,000	0,000	0,000
5.16.	Техническое оснащение муниципальных музеев	УК и МП	МБУК «ИКМ» Волжского района	Районный бюджет	42,83966	0,000	0,000	0,000	42,83966	0,000
				Федеральный бюджет, областной бюджет	813,95349	0,000	0,000	0,000	813,95349	0,000
5.17.	Оснащение образовательных учреждений в сфере культуры (ДШИ) музыкальными инструментами, оборудованием и учебными материалами	УК и МП	МБОУ ДО «ДШИ № 1» п. Черновский	Районный бюджет	555,68798	0,000	0,000	0,000	0,00000	
				Областной бюджет	5001,19186	0,000	0,000	0,000	0,00000	
5.18.	Приобретение уличной композиции к Новому году для учреждений культуры Волжского района	УК и МП	МБУК ЦКД «Союз» Волжского района	Районный бюджет	150,000	0,000	0,000	150,000	0,000	0,000
Итого:					214414,87180	34530,50100	51780,34656	40270,16947	78626,17504	9207,679730
6. Проведение мероприятий, связанных с СВО										
6.1.	Проведение торжественных траурных мероприятий, связанных с СВО	УК и МП	МБУК ЦКД «Союз» Волжского района	Районный бюджет	500,000	0,000	0,000	0,000	500,000	0,000
Итого:					500,000	0,000	0,000	0,000	500,000	0,000
ВСЕГО					249712,27862	38768,66100	57924,41100	50385,35185	86226,17504	16407,67973

**СОБРАНИЕ ПРЕДСТАВИТЕЛЕЙ
СЕЛЬСКОГО ПОСЕЛЕНИЯ ЛОПАТИНО
ЧЕТВЕРТОГО СОЗЫВА
РЕШЕНИЕ**

**от 22 марта 2023 года № 121 с. Лопатино
О внесении изменений в Правила землепользования
и застройки сельского поселения Лопатино муниципального
района Волжский Самарской области**

В соответствии со статьей 33 Градостроительного кодекса Российской Федерации, пунктом 20 части 1 статьи 14 Федерального закона от 06.10.2003 № 131-ФЗ «Об общих принципах организации местного самоуправления в Российской Федерации», руководствуясь Постановлением Правительства Самарской области от 20.05.2022 №351 «Об установлении случаев утверждения проектов изменений в правила землепользования и застройки, внесения изменений в правила землепользования и застройки без проведения публичных слушаний», Собрание представителей сельского поселения Лопатино муниципального района Волжский Самарской области РЕШИЛО:

1. В целях приведения Правил землепользования и застройки сельского поселения Лопатино муниципального района Волжский Самарской области, утвержденных Собранием представителей сельского поселения Лопатино муниципального района Волжский Самарской области от 25.12.2013 № 112 (далее по тексту – Правила), в соответствие с генеральным планом сельского поселения Лопатино муниципального района Волжский Самарской области, внести следующие изменения в Правила:

1.1. Согласно приложениям №№ 1-3 к настоящему решению, внести изменения в части:

1.1.1. изменения градостроительного зонирования территории общей площадью 16396 кв.м в границах земельных участков с кадастровыми номерами 63:17:0603001:2780, 63:17:0603001:2781 с установлением применительно к указанному земельному участку территориальной зоны О2 «Многофункциональная зона «Южный город»»;

1.1.2. изменения градостроительного зонирования территории общей площадью 4463 кв.м в границах земельного участка с кадастровым номером 63:17:0603001:233 с установлением применительно к указанному земельному участку территориальной зоны О2 «Многофункциональная зона «Южный город»»;

1.1.3. изменения градостроительного зонирования территории общей площадью 53025 кв.м в границах земельного участка с кадастровым номером 63:17:0603002:3852 с установлением применительно к указанному земельному участку территориальной зоны О2 «Многофункциональная зона «Южный город»»;

1.1.4. изменения градостроительного зонирования территории общей площадью 17882 кв.м в границах земельного участка с кадастровым номером 63:17:0000000:5378 с установлением применительно к указанному земельному участку территориальной зоны П1 «Производственная зона, зона инженерной и транспортной инфраструктур в границах населенного пункта».

1.2. Исключить предельный параметр разрешенного строительства «Минимальный отступ от границ земельных участков, прилегающих к территориям общего пользования, до отдельно стоящих зданий, строений, сооружений, м», приведенный в пункте 27 таблицы статьи 43 Правил. В связи с указанным изменением упорядочить нумерацию пунктов таблицы с учетом исключения пункта 27.

1.3. В статье 42 Правил для зоны Сх2 «Зона сельскохозяйственного использования за границами населенных пунктов» вид разрешенного использования «Ведение садоводства» (код 13.2) установить в качестве условно разрешенного вида разрешенного использования земельных участков.

2. В целях изменений, указанных в п. 1.1 настоящего решения, изложить в новой редакции:

2.1. Карты градостроительного зонирования сельского поселения Лопатино муниципального района Волжский Самарской области (М 1:10 000, М 1:25000);

2.2. Карту зон с особыми условиями использования территории сельского поселения Лопатино муниципального района Волжский Самарской области. Приаэродромные территории. 6 подзона (М 1:25000);

2.3. Карту зон с особыми условиями использования территории сельского поселения Лопатино муниципального района Волжский Самарской области. Приаэродромные территории. 3 подзона (М 1:25000).

3. Опубликовать настоящее решение и приложения к нему в газете «Волжская новь» и на официальном сайте Администрации сельского поселения Лопатино муниципального района Волжский Самарской области в информационно-телекоммуникационной сети «Интернет» <http://adm-lopatisino.ru> в течение десяти дней со дня издания.

4. Разместить актуальную редакцию Правил в Федеральной государственной информационной системе территориального планирования.

5. Настоящее решение вступает в силу со дня его официального опубликования.

А.И. АНДРЕЯНОВ.

**Председатель Собрания представителей сельского поселения
Лопатино муниципального района Волжский Самарской области.**

В.Л. ЖУКОВ.

**Глава сельского поселения Лопатино муниципального района
Волжский Самарской области.**

**СОБРАНИЕ ПРЕДСТАВИТЕЛЕЙ
СЕЛЬСКОГО ПОСЕЛЕНИЯ ЛОПАТИНО
ЧЕТВЕРТОГО СОЗЫВА
РЕШЕНИЕ**

**от 22 марта 2023 года № 120 с. Лопатино
О внесении изменений в Генеральный план сельского
поселения Лопатино муниципального района Волжский
Самарской области**

В соответствии со статьей 24 Градостроительного кодекса Российской Федерации, пунктом 20 части 1 статьи 14 Федерального закона от 06.10.2003 № 131-ФЗ «Об общих принципах организации местного самоуправления в Российской Федерации», с учетом заключения о результатах публичных слушаний в сельском поселении Лопатино муниципального района Волжский Самарской области по вопросу о внесении изменений в Генеральный план сельского поселения Лопатино муниципального района Волжский Самарской области от 23.12.2022 г., Собрание представителей сельского поселения Лопатино муниципального района Волжский Самарской области РЕШИЛО:

1. Внести следующие изменения в Генеральный план сельского поселения Лопатино муниципального района Волжский Самарской области, утвержденных решением Собрания представителей сельского поселения Лопатино муниципального района Волжский Самарской области № 110 от 06.12.2013 (в редакции Решений Собрания представителей сельского поселения Лопатино муниципального района Волжский Самарской области №93 от 30.11.2017, №118 от 28.05.2018, от 02.03.2020 № 220, от 27.04.2021 № 30, от 28.09.2021 № 49, № 74 от 14.02.2022) (далее – изменения в генеральный план):

1.1. изменение функционального зонирования территории общей площадью 222,9424 га в границах земельных участков с кадастровыми номерами 63:17:0603002:3852, 63:17:0000000:5631, 63:17:0601001:62, 63:17:0603001:2780, 63:17:0603001:2781, с установлением примени-

тельно к указанным земельным участкам функциональной зоны «Многофункциональная общественно-деловая зона»;

1.2. изменение функционального зонирования территории в границах земельных участков с кадастровыми номерами 63:17:0603001:233 и 63:17:0603002:281, с установлением применительно к указанным земельным участкам функциональной зоны «Общественно-деловые зоны»;

1.3. изменение функционального зонирования территории площадью 74 га в границах многоконтурных земельных участков с кадастровыми номерами 63:17:0605001:349 (контур 63:17:0605001:349/1) и 63:17:0000000:6972 (контур 63:17:0000000:6972/19), с установлением применительно к указанной территории функциональной зоны «Производственные зоны, зоны инженерной и транспортной инфраструктур»;

1.4. дополнение раздела условных обозначений в карты генерального плана сельского поселения Лопатино муниципального района Волжский Самарской области условным обозначением планируемой функциональной зоны «Многофункциональная общественно-деловая зона»;

1.5. изменение местоположения планируемых объектов транспортной инфраструктуры (улично-дорожной сети) в п. Новоберезовский в границах площадки №2, в центральной части кадастрового квартала 63:17:1202002;

1.6. изменение местоположения существующих объектов транспортной инфраструктуры в районе улицы Рябиновая в с. Лопатино. Перенос отображения автомобильной дороги с восточной части кадастрового квартала 63:17:0602002, на юго-восточную часть кадастрового квартала 63:17:0602001;

1.7. исключение отображения планируемой автодороги в п. Березки, в центральной части кадастрового квартала 63:17:1201004.

2. В целях внесения изменений, указанных в п. 1 настоящего решения:

2.1. изложить в новой редакции карту границ населенных пунктов, входящих в состав сельского поселения Лопатино муниципального района Волжский Самарской области (М 1:25000) (приложение №1 к настоящему решению);

2.2. изложить в новой редакции карту планируемого размещения объектов местного значения сельского поселения Лопатино муниципального района Волжский Самарской области (М 1:5 000) (приложение №2,3 к настоящему решению);

2.3. изложить в новой редакции карту планируемого размещения объектов инженерной инфраструктуры местного значения сельского поселения сельского поселения Лопатино муниципального района Волжский Самарской области (М 1:5 000) (приложения №4-6 к настоящему решению);

2.4. изложить в новой редакции карту функциональных зон сельского поселения сельского поселения Лопатино муниципального района Волжский Самарской области (М 1:25000) (приложение №7 к настоящему решению);

2.5. изложить в новой редакции карты обоснования внесения изменений в генеральный план сельского поселения Лопатино муниципального района Волжский Самарской области (М 1:5000, М 1:25000).

3. В разделе 2.11 Положения о территориальном планировании сельского поселения Лопатино муниципального района Волжский Самарской области (далее – Положение):

3.1. Изменить протяженность улиц и автомобильных дорог местного значения (км) с: «49,378» на: «48,325».

3.2. Изменить площадь асфальтового покрытия (тыс.кв.м) с: «296 064» на: «289 750».

4. Внести следующие изменения в раздел 3 Положения:

4.1. Дополнить разделом «Многофункциональная общественно-деловая зона» следующего содержания:

Многофункциональная общественно-деловая зона	223,1
	объекты регионального значения:
	- медицинские организации, оказывающие услуги в амбулаторных условиях (1 шт.) в селе Лопатино на площадке №1;
	- медицинские организации, оказывающие услуги в стационарных условиях (или) в условиях дневного стационара в селе Лопатино на площадке №1;
	- медицинские организации, оказывающие скорую медицинскую помощь в селе Лопатино на площадке №1
	объекты местного значения муниципального района:
	- общеобразовательные организации на площадке №1 (1 шт.) в селе Лопатино;
	- плавательные бассейны в селе Лопатино на площадке №1 (2 шт.);
	- дошкольные образовательные организации в селе Лопатино на площадке №1 (7 шт.).
	объекты местного значения сельского поселения:
	- АТС в селе Лопатино на площадке №1 (2 шт.);
	- ТП в селе Лопатино на площадке №1 (3 шт.);
	- КНС в селе Лопатино на площадке №1 (2 шт.);
	- многофункциональный центр предоставления государственных и муниципальных услуг (1 шт.) в селе Лопатино на площадке №1;
	- учреждения культуры клубного типа (1 шт.) в селе Лопатино на площадке №1;
	- концертные залы в селе Лопатино на площадке №1;
	- культурно-досуговые центры в селе Лопатино на площадке №1;
- надземные автостоянки закрытого типа в селе Лопатино на площадке №1 (14 шт.);	
- автостоянки открытого типа постоянного хранения в селе Лопатино на площадке №1 (3 шт.);	
- КНС в селе Лопатино на площадке №1 (2 шт.);	
- физкультурно-спортивные залы в селе Лопатино на площадке №1 (2 шт.);	
- плоскостные физкультурно-спортивные сооружения в селе Лопатино на площадке №1 (6 шт.);	
- ШГРП в селе Лопатино на площадке №1 (1 шт.).	

4.2. Для «Жилые зоны»:

4.2.1. в разделе «объекты местного значения муниципального района»:

- изменить количество общеобразовательных организаций в селе Лопатино на площадке №1 с 6 шт. на 5 шт.;

- дополнить объектом «дошкольные образовательные организации (12 шт.) в селе Лопатино на площадке №1»;

4.2.2. в разделе «объекты местного значения сельского поселения» изменить количество АТС в селе Лопатино на площадке №1 с 7 шт. на 5 шт.;

4.3. Для «Общественно-деловые зоны»:

4.3.1. в разделе «объекты местного значения муниципального района»:

- изменить количество медицинских организаций, оказывающих услуги в амбулаторных условиях в селе Лопатино на площадке №1 с 4 шт. на 3 шт.;

- исключить объект: «медицинские организации, оказывающие услуги в стационарных условиях (или) в условиях дневного стационара в селе Лопатино на площадке №1»;

- исключить объект: «медицинские организации, оказывающие скорую медицинскую помощь в селе Лопатино на площадке №1»;

4.3.2. в разделе «объекты местного значения сельского поселения»:

- изменить количество многофункциональных центров предоставления государственных и муниципальных услуг в селе Лопатино на площадке №1 с 4 шт. на 3 шт.;

- изменить количество учреждений культуры клубного типа в селе Лопатино на площадке №1 с 3 шт. на 2 шт.;

- исключить объект: «концертные залы в селе Лопатино на площадке №1»;

- исключить объект: «организации и учреждения управления в селе Лопатино на площадке №1»;

- дополнить перечень объектов объектом: «котельная в селе Лопатино на площадке №4 (1 шт.)».

4.4. Для «Производственная зона» исключить объект: «котельная в селе Лопатино на площадке №4 (1 шт.)».

4.5. Для «Производственные зоны, зоны инженерной и транспортной инфраструктур»:

4.5.1. в разделе «объекты местного значения сельского поселения»:

- изменить количество надземных автостоянок закрытого типа в селе Лопатино на площадке №1 с 36 шт. на 22 шт.;

- изменить количество автостоянок открытого типа постоянного хранения в селе Лопатино на площадке №1 с 7 шт. на 4 шт.;

- исключить объект: «КНС в селе Лопатино на площадке №1 (2 шт.)»;

4.6. Для зоны «Зоны рекреационного назначения»:

4.6.1. в разделе «объекты местного значения муниципального района»:

- изменить количество плавательных бассейнов в селе Лопатино на площадке №1 с 5 шт. на 3 шт.;

- исключить объект: «дошкольные образовательные организации (19 шт.) в селе Лопатино на площадке №1»;

4.6.2. в разделе «объекты местного значения сельского поселения»:

- изменить количество физкультурно-спортивных залов в селе Лопатино на площадке №1 с 4 шт. до 2 шт.;

- плоскостных физкультурно-спортивных сооружений в селе Лопатино на площадке №1 с 12 шт. до 6 шт.;

- исключить объект «ШГРП в селе Лопатино на площадке №1 (1 шт.)»;

4.7. Внести изменения в части указания площадей функциональных зон (га):

4.7.1. для «Жилые зоны» с «857» на «694,2»;

4.7.2. для «Общественно-деловые зоны» изменить значение с «194» на «182,5»;

4.7.3. для «Производственная зона» изменить значение с «158» на «157»;

4.7.4. для «Производственные зоны, зоны инженерной и транспортной инфраструктур» изменить значение с «233,3» на «279»;

4.7.5. в целях исправления технической ошибки для «Зоны сельскохозяйственного использования» изменить значение с «187,7» на «6572,1»;

4.7.6. для «Зоны рекреационного назначения» изменить значение с «109» на «99,2».

5. Опубликовать настоящее решение, а также приложения к нему в газете «Волжская новь» и на официальном сайте Администрации сельского поселения Лопатино муниципального района Волжский Самарской области в информационно-телекоммуникационной сети «Интернет» <http://adm-lopatisino.ru>.

6. Разместить настоящее решение и изменения в генеральный план во ФГИС ТП.

7. Настоящее решение вступает в силу со дня его официального опубликования.

А.И. АНДРЕЯНОВ.

**Председатель Собрания представителей сельского поселения
Лопатино муниципального района Волжский Самарской области.**

В.Л. ЖУКОВ.

**Глава сельского поселения Лопатино муниципального района
Волжский Самарской области.**

**Изменения в генеральный план сельского поселения Лопатино
муниципального района Волжский Самарской области**

**Положение о территориальном планировании сельского
поселения Лопатино муниципального района Волжский Самарской области**

(В редакции решений Собрания представителей сельского поселения Лопатино муниципального района Волжский Самарской области № 220 от 02.03.2020, № 30 от 27.04.2021, № 49 от 28.09.2021, № 74 от 14.02.2022, № 120 от 22.03.2023)

Положение

о территориальном планировании сельского поселения Лопатино
муниципального района Волжский Самарской области

1. Общие положения

1.1. В соответствии с градостроительным законодательством Генеральный план сельского поселения Лопатино муниципального района Волжский Самарской области (далее – Генеральный план) является документом территориального планирования муниципального образования. Генеральным планом определено, исходя из совокупности социальных, экономических, экологических и иных факторов, назначение территорий сельского поселения Лопатино муниципального района Волжский Самарской области в целях обеспечения их устойчивого развития, развития инженерной, транспортной и социальной инфраструктур, обеспечения учета интересов граждан и их объединений, Российской Федерации, субъектов Российской Федерации, муниципальных образований.

1.2. Генеральный план разработан в соответствии с Конституцией Российской Федерации, Градостроительным кодексом Российской Федерации, Земельным кодексом Российской Федерации, Федеральным законом «Об общих принципах организации законодательных (представительных) и исполнительных органов государственной власти субъектов Российской Федерации», иными федеральными законами и нормативными правовыми актами Российской Федерации, законами и иными нормативными правовыми актами Самарской области, Уставом сельского поселения Лопатино муниципального района Волжский Самарской области, иными нормативными правовыми актами сельского поселения Лопатино муниципального района Волжский Самарской области.

1.3. При осуществлении территориального планирования сельского поселения Лопатино учтены интересы Российской Федерации, Самарской области, муниципального района Волжский по реализации полномочий федеральных органов государственной власти, органов государственной власти Самарской области и органов местного самоуправления муниципального района Волжский, а также необходимость создания благоприятных условий для реализации на территории Самарской области приоритетных национальных проектов, федеральных и областных целевых программ, программ развития муниципального района Волжский.

1.4. Генеральный план разработан на основе Стратегии социально-экономического развития Самарской области, одобренной постановлением Правительства Самарской области от 12.07.2017 № 441 «О Стратегии социально-экономического развития Самарской области на период до 2030 года», планов и программ комплексного социально-экономического развития муниципального района Волжский и сельского поселения Лопатино.

1.5. При подготовке Генерального плана учтены:

- программы, принятые в установленном порядке и реализуемые за счет средств федерального бюджета, бюджета Самарской области, бюджета муниципального района Волжский, бюджета сельского поселения Лопатино;

- решения органов государственной власти, органов местного самоуправления, иных главных распорядителей средств соответствующих бюджетов, предусматривающие создание на территории сельского поселения Лопатино объектов федерального значения, объектов регионального значения, объектов местного значения;

- инвестиционные программы субъектов естественных монополий, организаций коммунального комплекса;
- сведения, содержащиеся в федеральной государственной информационной системе территориального планирования;

- Схема территориального планирования Самарской области, утвержденная постановлением Правительства Самарской области от 13.12.2007 № 261;

- Схема территориального планирования муниципального района Волжский Самарской области, утвержденная решением Собрания представителей муниципального района Волжский Самарской области №731 от 13.07.2009;

- предложения заинтересованных лиц.

1.6. Генеральный план включает:

- положение о территориальном планировании сельского поселения Лопатино муниципального района Волжский Самарской области;

- карту границ населенных пунктов, входящих в состав сельского поселения Лопатино муниципального района Волжский Самарской области (М 1:25 000);

- карту функциональных зон сельского поселения Лопатино муниципального района Волжский Самарской области (М 1:25 000);

- карты планируемого размещения объектов местного значения сельского поселения Лопатино муниципального района Волжский Самарской области (М 1:5000).

1.7. Положение о территориальном планировании сельского поселения Лопатино муниципального района Волжский Самарской области включает:

- сведения о видах, назначении и наименованиях планируемых для размещения объектов местного значения сельского поселения Лопатино, их основные характеристики, их местоположение (для объектов местного значения, не являющихся линейными объектами, указываются функциональные зоны), а также характеристики зон с особыми условиями использования территорий в случае, если установление таких зон требуется в связи с размещением данных объектов;

- параметры функциональных зон, а также сведения о планируемых для размещения в них объектах федерального значения, объектах регионального значения, объектах местного значения муниципального района Волжский, объектов местного значения сельского поселения Лопатино, за исключением линейных объектов.

1.8. Карты планируемого размещения объектов местного значения сельского поселения Лопатино включают:

- карту планируемого размещения объектов местного значения сельского поселения Лопатино муниципального района Волжский Самарской области (М 1:5 000);

- карту планируемого размещения объектов инженерной инфраструктуры местного значения сельского поселения Лопатино муниципального района Волжский Самарской области (М 1:5 000).

1.9. На картах планируемого размещения объектов местного значения сельского поселения Лопатино отображены планируемые для размещения объекты местного значения – объекты капитального строительства, иные объекты, территории, которые необходимы для осуществления органами местного самоуправления сельского поселения Лопатино полномочий по вопросам местного значения сельского поселения и в пределах переданных государственных полномочий в соответствии с федеральными законами, законами Самарской области, Уставом сельского поселения Лопатино и оказывают существенное влияние на социально-экономическое развитие сельского поселения Лопатино. Планируемые для размещения линейные объекты, расположенные за границами населенных пунктов сельского поселения Лопатино, отображены как на картах планируемого размещения объектов местного значения сельского поселения Лопатино муниципального района Волжский Самарской области (М 1:5 000), так и на карте функциональных зон сельского поселения Лопатино муниципального района Волжский Самарской области (М 1:25 000).

1.10. Функциональное зонирование территории отображено на картах Генерального плана в соответствии с требованиями Приказа Минэкономразвития Российской Федерации от 09.01.2018 №10 «Об утверждении требований к описанию и отображению в документах территориального планирования объектов федерального значения, объектов регионального значения, объектов местного значения и о признании утратившим силу приказа минэкономразвития России от 07.12.2016 № 793». Для определения границ функциональных зон может применяться как карта функциональных зон сельского поселения Лопатино муниципального района Волжский Самарской области (М 1:25 000), так и карты планируемого размещения объектов местного значения сельского поселения Лопатино муниципального района Волжский Самарской области (М 1:5 000).

1.11. Виды объектов местного значения сельского поселения Лопатино, отображенные на картах планируемого размещения объектов местного значения сельского поселения Лопатино, соответствуют требованиям Градостроительного кодекса Российской Федерации и части 2.1 статьи 5 Закона Самарской области от 12.07.2006 № 90-ГД «О градостроительной деятельности на территории Самарской области».

Отображение объектов на картах Генерального плана выполнено в соответствии с требованиями Приказа Минэкономразвития Российской Федерации от 09.01.2018 № 10 «Об утверждении требований к описанию и отображению в документах территориального планирования объектов федерального значения, объектов регионального значения, объектов местного значения и о признании утратившим силу приказа Минэкономразвития России от 07.12.2016 № 793».

1.12. Реализация Генерального плана осуществляется путем выполнения мероприятий, которые предусмотрены программами, утверждаемыми Администрацией сельского поселения Лопатино, и реализуемыми за счет средств местного бюджета, или нормативными правовыми актами Администрации сельского поселения Лопатино, программами комплексного развития систем коммунальной инфраструктуры поселения, программами комплексного развития транспортной инфраструктуры поселения, программами комплексного развития социальной инфраструктуры поселения и (при наличии) инвестиционными программами организаций коммунального комплекса. Указанные мероприятия могут включать:

1) подготовку и утверждение документации по планировке территории в соответствии с Генеральным планом;

2) принятие в порядке, установленном законодательством Российской Федерации, решений о резервировании земель, об изъятии, в том числе путем выкупа, земельных участков для муниципальных нужд, о переводе земель или земельных участков из одной категории в другую;

3) создание объектов местного значения сельского поселения Лопатино на основании документации по планировке территории.

1.13. В случае, если программы, реализуемые за счет средств бюджета сельского поселения Лопатино, решения органов местного самоуправления сельского поселения Лопатино, иных главных распорядителей средств бюджета сельского поселения Лопатино, предусматривающие создание объектов местного значения сельского поселения Лопатино, инвестиционные программы субъектов естественных монополий, организаций коммунального комплекса, приняты до утверждения Генерального плана и предусматривают создание объектов местного значения сельского поселения Лопатино, подлежащих отображению в Генеральном плане, но не предусмотренных Генеральным планом, или в случае внесения в Генеральный план изменений в части размещения объектов местного значения такие программы и решения подлежат приведению в соответствие с Генеральным планом в двухмесячный срок соответственно с даты их утверждения, даты внесения в них изменений.

1.14. В случае если программы, реализуемые за счет средств бюджета сельского поселения Лопатино, решения органов местного самоуправления сельского поселения Лопатино, предусматривающие создание объектов местного значения сельского поселения Лопатино, инвестиционные программы субъектов естественных монополий, организаций коммунального комплекса принимаются после утверждения Генерального плана и предусматривают создание объектов местного значения сельского поселения Лопатино, подлежащих отображению в Генеральном плане, но не предусмотренных Генеральным планом, в Генеральный план в пятимесячный срок с даты утверждения таких программ и принятия таких решений вносятся соответствующие изменения.

1.15. В случае, если в Генеральный план внесены изменения, предусматривающие строительство или реконструкцию объектов коммунальной, транспортной, социальной инфраструктур, которые являются объектами местного значения и не включены в программы комплексного развития систем коммунальной инфраструктуры поселения, программы комплексного развития транспортной инфраструктуры поселения, программы комплексного развития социальной инфраструктуры поселения, данные программы подлежат приведению в соответствие с Генеральным планом в трехмесячный срок с даты внесения соответствующих изменений в Генеральный план.

1.16. Указанные в настоящем Положении характеристики планируемых для размещения объектов местного значения сельского поселения Лопатино (площадь, протяженность, количество мест и иные) являются ориентировочными и подлежат уточнению в документации по планировке территории и в проектной документации на соответствующие объекты.

1.17. Вновь построенные, прошедшие реконструкцию или капитальный ремонт объекты должны соответствовать требованиям доступности для маломобильных групп населения (в том числе инвалидов-колясочников, инвалидов по слуху и зрению).

1.18. Характеристики зон с особыми условиями использования территории планируемых объектов местного значения сельского поселения Лопатино, в случае если установление таких зон требуется в связи с размещением данных объектов, определены в соответствии с законодательством Российской Федерации, действовавшим на момент подготовки Генерального плана.

Размеры санитарно-защитных зон планируемых объектов местного значения сельского поселения Лопатино, являющихся источниками воздействия на среду обитания, определены в соответствии с СанПиН 2.2.1/2.1.1.1200-03 «Санитарно-защитные зоны и санитарная классификация предприятий, сооружений и иных объектов», утвержденными Постановлением Главного государственного санитарного врача РФ от 25.09.2007 № 74 (далее также – СанПиН 2.2.1/2.1.1.1200-03)

Размеры санитарно-защитных зон планируемых объектов местного значения сельского поселения Лопатино, являющихся источниками воздействия на среду обитания, для которых СанПиН 2.2.1/2.1.1.1200-03 не установлены размеры санитарно-защитной зоны и рекомендуемые разрывы, а также размеры санитарно-защитных зон планируемых объектов местного значения сельского поселения Лопатино IV - V класса опасности определяются проектами ориентировочного размера санитарно-защитной зоны соответствующих объектов.

1.19. Применение отображенных на картах материалов по обоснованию Генерального плана зон с особыми условиями использования территории осуществляется с учетом положений Земельного кодекса Российской Федерации о том, что установление, изменение, прекращение существования зоны с особыми условиями использования территории осуществляется на основании решения уполномоченного органа государственной власти, органа местного самоуправления и положений статьи 26 Федерального закона от 03.08.2018 № 342-ФЗ «О внесении изменений в Градостроительный кодекс Российской Федерации и отдельные законодательные акты Российской Федерации».

Зоны с особыми условиями использования территорий, в том числе возникающие в силу закона, ограничения использования земельных участков в таких зонах считаются установленными, измененными со дня внесения сведений о зоне с особыми условиями использования территории, соответствующих изменений в сведения о такой зоне в Единый государственный реестр недвижимости.

Определенные в соответствии с требованиями законодательства в области обеспечения санитарно-эпидемиологического благополучия населения и отображенные на картах материалов по обоснованию Генерального плана ориентировочные, расчетные (предварительные) санитарно-защитные зоны применяются в порядке, установленном статьей 26 Федерального закона от 03.08.2018 № 342-ФЗ «О внесении изменений в Градостроительный кодекс Российской Федерации и отдельные законодательные акты Российской Федерации».

1.20. Отображение на картах Генерального плана планируемых для размещения объектов федерального значения, объектов регионального значения, объектов местного значения муниципального района Волжский не определяет их местоположение, а осуществляется в целях определения функциональных зон их размещения.

1.21. Отображение на картах Генерального плана существующих и планируемых объектов, не являющихся объектами федерального значения, объектами регионального значения, объектами местного значения, осуществляется в информационных целях.

2. Сведения о видах, назначении и наименованиях планируемых для размещения объектов местного значения сельского поселения Лопатино муниципального района Волжский Самарской области, их основные характеристики и местоположение

2.1. Объекты местного значения в сфере физической культуры и массового спорта

№ п/п	Назначение и наименование объекта	Местоположение объекта	Вид работ, который планируется в целях размещения объекта	Срок, до которого планируется размещение объекта, г.	Основные характеристики объекта			Характеристики зон с особыми условиями использования территорий
					Площадь земельного участка, га	Площадь объекта, га	Иные характеристики	
1	Физкультурно-оздоровительный комплекс с бассейном и физкультурно-оздоровительными площадками	поселок Придорожный, площадка №1	строительство	2033	-	-	площадь универсального зала – 2 125 кв.м, площадь зеркала воды бассейна – 250 кв.м, общая площадь физкультурно-оздоровительных площадок – до 20 га	Установление зон с особыми условиями использования территорий в связи с размещением объекта не требуется
2	Плоскостные спортивные сооружения	поселок Новолопатинский, в юго-западной части площадки №1	строительство	2033	-	0,5		
3	Плоскостные спортивные сооружения	поселок Придорожный, площадка №1	строительство	2033	-	0,5		
4	Плоскостные спортивные сооружения	поселок Новоберезовский, в центральной части площадки №2	строительство	2033	-	0,5		
5	Плоскостные спортивные сооружения	село Лопатино, площадка №1	строительство	2033	-	0,5		
6	Плоскостные спортивные сооружения (12 шт.)	село Лопатино, площадка №1	строительство	2033	-	0,5		Установление зон с особыми условиями использования территорий в связи с размещением объекта не требуется
7	Физкультурно-спортивные залы (5 шт.)	село Лопатино, площадка №1	строительство	2033	-	-		
8	Помещение для физкультурно-оздоровительных занятий в микрорайоне	село Лопатино, площадка №1	строительство	2033	-	-		
9	Плоскостные спортивные сооружения	поселок Самарский, площадка №6	строительство	2033	-	0,5		
10	Плоскостные спортивные сооружения	поселок Самарский, площадка №7	строительство	2033	-	0,5		
11	Плоскостные спортивные сооружения	поселок Березки	строительство	2033	-	0,5		

2.2. Объекты местного значения в сфере культуры

№ п/п	Назначение и наименование объекта	Местоположение объекта	Вид работ, который планируется в целях размещения объекта	Срок, до которого планируется размещение объекта, г.	Основные характеристики объекта			Характеристики зон с особыми условиями использования территорий (ЗСО)
					Площадь земельного участка	Площадь объекта	Иные характеристики	
1	Учреждения клубного типа (3 шт.)	село Лопатино, в центральной части площадки №1	строительство	2033	-	1 518 кв.м		Установление зон с особыми условиями использования территорий в связи с размещением объекта не требуется
2	Концертные залы	село Лопатино, площадка №1	строительство	2033			300 посетителей мест	
3	Культурно-досуговый центр	НПС «Дружба»	строительство	2033				

2.3. Объекты местного значения в сфере создания условий для массового отдыха жителей и организации обустройства мест массового отдыха населения

№ п/п	Назначение и наименование объекта	Местоположение объекта	Вид работ, который планируется в целях размещения объекта	Срок, до которого планируется размещение объекта, г.	Основные характеристики объекта			Характеристики зон с особыми условиями использования территорий (ЗСО)
					Площадь земельного участка	Площадь объекта, га	Иные характеристики	
1.	Парк	село Лопатино, площадка №4	строительство	2033	-	5,0	-	Установление зон с особыми условиями использования территорий в связи с размещением объекта не требуется

2.4. Объекты местного значения в сфере административного назначения

№ п/п	Назначение и наименование объекта	Местоположение объекта	Вид работ, который планируется в целях размещения объекта	Срок, до которого планируется размещение объекта, г.	Основные характеристики объекта			Характеристики зон с особыми условиями использования территорий (ЗСО)
					Площадь земельного участка	Площадь объекта	Иные характеристики	
1	Многофункциональный центр предоставления государственных и муниципальных услуг (4 шт.)	село Лопатино, площадка №1	строительство	2033	-	-	-	Установление зон с особыми условиями использования территорий в связи с размещением объекта не требуется
2	Административное здание	поселок Новоберезовский, площадка №2	строительство	2033	-	-	-	В соответствии с СанПиН 2.2.1/2.1.1.1200-03 ориентировочный размер санитарно-защитной зоны объекта – 100 м
3	Организации и учреждения управления	село Лопатино, площадка №1	строительство	2033	-	-	-	Установление зон с особыми условиями использования территорий в связи с размещением объекта не требуется
4	Административно-хозяйственное здание	поселок Самарский, площадка №1	строительство	2033	-	-	-	Установление зон с особыми условиями использования территорий в связи с размещением объекта не требуется

2.5. Объекты местного значения в сфере водоснабжения

№ п/п	Назначение и наименование объекта	Местоположение объекта	Вид работ, который планируется в целях размещения объекта	Срок, до которого планируется размещение объекта, г.	Основные характеристики объекта		Характеристики зон с особыми условиями использования территорий (ЗСО)	
					Протяженность, км	Иные характеристики		
1.	Сети водопровода	село Лопатино, на площадке №1	строительство	2033			В соответствии с СанПиН 2.1.4.1110-02 ширину санитарно-защитной полосы следует принимать по обе стороны от крайних линий водопровода: при отсутствии грунтовых вод - не менее 10 м при диаметре водоводов до 1000 мм и не менее 20 м при диаметре водоводов более 1000 мм; при наличии грунтовых вод - не менее 50 м вне зависимости от диаметра водоводов	
		село Лопатино, в восточной части	строительство	2033				
		поселок НПС «Дружба» на площадке №2	строительство	2033				
		поселок Новолопатинский, на площадке №3	строительство	2033				
		поселок Березки, на площадке №4	строительство	2033				
		поселок Самарский на площадках №5, №6	строительство	2033				
2.	Насосная станция	село Лопатино, площадка №1	строительство	2033			В соответствии с СанПиН 2.1.4.1110-02 граница первого пояса зоны санитарной охраны водопроводных сооружений принимается на расстоянии не менее 15 м от объекта	
3.	Водонапорные башни	село Лопатино, площадка №11 (2 шт.)	строительство	2033		производительность - 60 куб.м/сут	В соответствии с СанПиН 2.1.4.1110-02 радиус 1-ого пояса ЗСО от 30 до 50 м в зависимости от защищенности подземных вод. Размеры 2-ого и 3-его поясов ЗСО определяются на основании гидрогеологических расчетов	
		поселок Березки, в северо-западной части	строительство	2033		производительность - 60 куб.м/сут		
		поселок Новоберезовский (5 шт.)	строительство	2033		производительность - 60 куб.м/сут		
		поселок Самарский, площадка №1 (3 шт.)	строительство	2033		производительность - 60 куб.м/сут		
		поселок Новолопатинский, площадка №1 (2 шт.)	строительство	2033		производительность - 60 куб.м/сут		
		поселок Самарский, площадка №3 (2 шт.)	строительство	2033		производительность - 60 куб.м/сут		
		поселок Самарский, площадка №5 (2 шт.)	строительство	2033		производительность - 60 куб.м/сут		
4.	Резервуар	поселок Самарский, площадка №1 (2 шт.)	строительство	2033		объем 54 куб.м	В соответствии с СанПиН 2.1.4.1110-02 радиус 1-ого пояса ЗСО от 30 до 50 м в зависимости от защищенности подземных вод. Размеры 2-ого и 3-его поясов ЗСО определяются на основании гидрогеологических расчетов	
		поселок Новолопатинский, площадка №1	строительство	2033		2 артезианские скважины производительность - 244 куб.м/сут 1 артезианская скважина производительность - 244 куб.м/сут		
5.	Водозаборы	поселок Березки	строительство	2033		1 артезианская скважина производительность - 244 куб.м/сут	В соответствии с СанПиН 2.1.4.1110-02 радиус 1-ого пояса ЗСО от 30 до 50 м в зависимости от защищенности подземных вод. Размеры 2-ого и 3-его поясов ЗСО определяются на основании гидрогеологических расчетов	
		поселок Самарский, площадка №4 (1 шт.)	строительство	2033		2 артезианские скважины производительность - 244 куб.м/сут		
		село Лопатино, площадка №11	строительство	2033		3 артезианские скважины производительность - 244 куб.м/сут		
		поселок Новоберезовский (4 шт.)	строительство	2033		3 артезианские скважины производительность - 244 куб.м/сут		
		поселок Самарский, площадка №1 (1 шт.)	строительство	2033		3 артезианские скважины производительность - 244 куб.м/сут		
		поселок Самарский, площадка №3 (1 шт.)	строительство	2033		3 артезианские скважины производительность - 244 куб.м/сут		
		поселок Самарский, площадка №5 (1 шт.)	строительство	2033		3 артезианские скважины производительность - 244 куб.м/сут		
		поселок Самарский, площадка №6 (1 шт.)	строительство	2033		3 артезианские скважины производительность - 244 куб.м/сут		

2.6. Объекты местного значения в сфере водоотведения

№ п/п	Назначение и наименование объекта	Местоположение объекта	Вид работ, который планируется в целях размещения объекта	Срок, до которого планируется размещение объекта, г.	Основные характеристики объекта		Характеристики зон с особыми условиями использования территорий (ЗСО)
					Протяженность, км	Иные характеристики	
1.	Объекты водоотведения	село Лопатино, площадка №1	строительство	2033			В соответствии с СанПиН 2.2.1/2.1.1.1200-03 ориентировочный размер санитарно-защитной зоны объекта - 200 м
2.	Сети хозяйственно-бытовой канализации	село Лопатино, площадка №1	строительство	2033			В соответствии с табл. 15 СП 42.13330 определяется на стадии проекта планировки территории
		село Лопатино, в северо-восточной части	строительство	2033			
		поселок НПС «Дружба» на площадке №2	строительство	2033			
		поселок Новолопатинский, на площадке №3	строительство	2033			
		поселок Самарский, на площадке №5	строительство	2033			
		поселок Новоберезовский, на площадке №6	строительство	2033			
3.	Сети ливневой канализации	село Лопатино, площадка №1	строительство	2033			В соответствии с СанПиН 2.2.1/2.1.1.1200-03 ориентировочный размер санитарно-защитной зоны объекта - 20 м
		село Лопатино, на площадке №2	строительство	2033			
4.	Ливнево-очистные сооружения (ЛЮС)	село Лопатино, на площадке №4 (4 шт.)	строительство	2033			
		поселок Самарский, на площадке №1 (3 шт.)	строительство	2033			
		поселок Самарский, на площадке №6 (3 шт.)	строительство	2033			
5.	Канализационно-насосные станции	село Лопатино, площадка №1 (4шт.)	строительство	2033		производительность - 250 куб.м/сут.	В соответствии с СанПиН 2.2.1/2.1.1.1200-03 ориентировочный размер санитарно-защитной зоны объекта - 20 м
		село Лопатино, площадка №4 (1шт.)	строительство	2033		производительность - 250 куб.м/сут.	
		поселок Придорожный, площадка №1 (2шт.)	строительство	2033		производительность - 250 куб.м/сут.	
		село Лопатино, площадка №4 (2 шт.)	строительство	2033		производительность - 250 куб.м/сут.	
		поселок НПС «Дружба», площадка №2	строительство	2033		производительность - 250 куб.м/сут.	
6.	Аккумулирующая емкость с КНС	поселок Придорожный, площадка №1 (2шт.)	строительство	2033			
7.	Канализационно-очистные сооружения (КОС)	поселок Придорожный, площадка №1 (3шт.)	строительство	2033			
8.	Насосная станция	село Лопатино, площадка №5 (1шт.)	строительство	2033			

2.7. Объекты местного значения в сфере газоснабжения

№ п/п	Назначение и наименование объекта	Местоположение объекта	Вид работ, который планируется в целях размещения объекта	Срок, до которого планируется размещение объекта, г.	Основные характеристики объекта		Характеристики зон с особыми условиями использования территорий (ЗСО)	
					Протяженность, км	Иные характеристики		
1.	Сети газопровода	село Лопатино, на площадке №1	строительство	2033			В соответствии с Правилами охраны газораспределительных сетей, утвержденными Постановлением Правительства Российской Федерации от 20.11.2000 № 878, вдоль трасс наружных газопроводов охраняемые зоны устанавливаются в виде территории, ограниченной условными линиями, проходящими на расстоянии 2 метров с каждой стороны газопровода; вдоль трасс подземных газопроводов из полиэтиленовых труб при использовании медного провода для обозначения трассы газопровода - в виде территории, ограниченной условными линиями, проходящими на расстоянии 3 метров от газопровода со стороны провода и 2 метров - с противоположной стороны	
		село Лопатино, по ул. Шоссейная	строительство	2033				
		село Лопатино, по ул. Самарская, ул. Мира, ул. Братьев Голубковых, ул. Заречная,	строительство	2033	4,475			
		поселок НПС «Дружба» по ул. Полевая, Садовая, на площадке №2	строительство	2033				
		поселок Новолопатинский, на площадке №3	строительство	2033	4,155			
		поселок Березки, по ул. Центральная и на площадке №4	строительство	2033	0,500			
		поселок Самарский, по ул. Молодежная, ул. Степная, ул. Набережная, ул. Береговая, на площадке №5.3	строительство	2033	24,150			
		поселок Новоберезовский, на площадке №6.2	строительство	2033	1,35			
2.	Газорегуляторные пункты	село Лопатино, площадка №1	строительство	2033		производительность - 100 куб.м/час	В соответствии с Правилами охраны газораспределительных сетей, утвержденными Постановлением Правительства Российской Федерации от 20.11.2000 № 878, охраняемая зона устанавливается в виде территории, ограниченной замкнутой линией, проведенной на расстоянии 10 метров от границ объекта	
		поселок Придорожный, в юго-восточной части площадки №1 (2 шт.)	строительство	2033		производительность - 100 куб.м/час		
		село Лопатино, площадка №1 (1 шт.)	строительство	2033		производительность - 100 куб.м/час		
		поселок Новоберезовский (4 шт.)	строительство	2033		производительность - 100 куб.м/час		
		поселок Новолопатинский, площадка №1	строительство	2033		производительность - 100 куб.м/час		
		поселок Березки, площадка №4	строительство	2033		производительность - 100 куб.м/час		
		село Лопатино, площадка №11 (2 шт.)	строительство	2033		производительность - 100 куб.м/час		
		поселок Самарский, площадка №1 (5 шт.)	строительство	2033		производительность - 100 куб.м/час		
		поселок Самарский, площадка №2 (2 шт.)	строительство	2033		производительность - 100 куб.м/час		
		поселок Самарский, площадка №3 (2 шт.)	строительство	2033		производительность - 100 куб.м/час		
		поселок Самарский, площадка №5 (1 шт.)	строительство	2033		производительность - 100 куб.м/час		
		поселок Самарский, площадка №6 (1 шт.)	строительство	2033		производительность - 100 куб.м/час		

2.8. Объекты местного значения в сфере электроснабжения

№ п/п	Назначение и наименование объекта	Местоположение объекта	Вид работ, который планируется в целях размещения объекта	Срок, до которого планируется размещение объекта, г.	Основные характеристики объекта		Характеристики зон с особыми условиями использования территорий (ЗСО)	
					Протяженность, км	Иные характеристики		
1.	Комплектные трансформаторные подстанции	село Лопатино, площадка №2 (4 шт.)	строительство	2033	-	2 шт., мощность - 2x1600 кВА, коэффициент загрузки трансформаторов - 0,7	В соответствии с СанПиН 2.2.1/2.1.1.1200-03 размер санитарно-защитной зоны устанавливается в зависимости от типа (открытые, закрытые), мощности на основании расчетов физического воздействия на атмосферный воздух, а также результатов натурных измерений	
		село Лопатино, площадка №1 (7 шт.)	строительство	2033	-	3 шт., мощность - 2x400 кВА, коэффициент загрузки трансформаторов - 0,7		
		поселок Придорожный, площадка №1 (20 шт.)	строительство	2033	-	3 шт., мощность - 2x400 кВА, коэффициент загрузки трансформаторов - 0,7		
		село Лопатино, площадка №4 (3 шт.)	строительство	2033	-	1 шт., мощность - 2x630 кВА, коэффициент загрузки трансформаторов - 0,7		
		поселок НПС «Дружба», на площадке №2 (2 шт.)	строительство	2033		мощность - 1x160 кВА		
		поселок НПС «Дружба», на площадке №2 (2 шт.)	строительство	2033		мощность - 1x160 кВА		
		село Лопатино, площадка №11 (7 шт.)	строительство	2033		мощность 1x250 кВА, коэффициент загрузки трансформаторов - 0,7		
		поселок Новолопатинский, площадка №1 (2 шт.)	строительство	2033				
		поселок Березки, на площадке №4	строительство	2033		мощность - 1x250 кВА, коэффициент загрузки трансформаторов - 0,7		
		поселок Березки, на площадке №4	строительство	2033		мощность - 1x40 кВА, коэффициент загрузки трансформаторов - 0,7		
		поселок Березки, на площадке №4	строительство	2033		мощность - 1x40 кВА, коэффициент загрузки трансформаторов - 0,7		
		в поселок Самарский, на площадке №1 (4 шт.)	строительство	2033		мощность - 1x100 кВА		
		в поселок Самарский, на площадке №2 (2 шт.)	строительство	2033		мощность - 1x400 кВА		
		в поселок Самарский, на площадке №3 (3 шт.)	строительство	2033		мощность - 1x400 кВА		
		в поселок Самарский, на площадке №4 (1 шт.)	строительство	2033		мощность - 1x400 кВА		
		в поселок Самарский, на площадке №5 (2 шт.)	строительство	2033		мощность - 1x400 кВА		
		в поселок Самарский, на площадке №6 (4 шт.)	строительство	2033		мощность - 1x400 кВА		
		поселок Новоберезовский, на площадке №6	строительство	2033		мощность - 1x100 кВА, коэффициент загрузки трансформаторов - 0,7		
		поселок Новоберезовский	строительство	2033		мощность - 1x160 кВА, коэффициент загрузки трансформаторов - 0,7		
		поселок Новоберезовский	строительство	2033		мощность - 1x250 кВА, коэффициент загрузки трансформаторов - 0,7, 2 шт.		
поселок Новоберезовский	строительство	2033		мощность - 1x40 кВА, коэффициент загрузки трансформаторов - 0,7, 2 шт.				
2.	Воздушные линии электропередачи	село Лопатино, на площадке №1	строительство	2033	27,6		В соответствии с Правилами установления охраняемых зон объектов электросетевого хозяйства и особых условий использования земельных участков, расположенных в границах таких зон, утвержденными Постановлением Правительства Российской Федерации от 24.02.2009 № 160, размер охраняемой зоны - 10 м по обе стороны от крайних проводов (5 м - для линий с самонесущими или изолированными проводами, размещенных в границах населенных пунктов)	
		поселок НПС «Дружба» на площадке №2	строительство	2033	0,5	напряжение - 10 (6) кВ		
		поселок Новолопатинский, на площадке №3	строительство	2033	0,25	напряжение - 10 (6) кВ		
		поселок Березки, на площадке №4	строительство	2033	1,0	напряжение - 10 (6) кВ		
		поселок Самарский, на площадке №5.2	строительство	2033	0,25	напряжение - 10 (6) кВ		
		поселок Самарский, на площадке №5.3	строительство	2033	2,0	напряжение - 10 (6) кВ		
		поселок Новоберезовский, на площадке №6.1	строительство	2033	0,2	напряжение - 10 (6) кВ		
		поселок Новоберезовский, на площадке №6.2	строительство	2033	1,2	напряжение - 10 (6) кВ		

2.9. Объекты местного значения в сфере теплоснабжения

№ п/п	Назначение и наименование объекта	Местоположение объекта	Вид работ, который планируется в целях размещения объекта	Срок, до которого планируется размещение объекта, г.	Основные характеристики объекта		Характеристики зон с особыми условиями использования территорий (ЗОО)
					Протяженность, км	Иные характеристики	
1	Котельные	село Лопатино, площадка №2 (4 шт.)	строительство	2033	-	-	
		село Лопатино, площадка №4 (6 шт.)	строительство	2033	-	-	

2.10. Объекты местного значения в сфере связи

№ п/п	Назначение и наименование объекта	Местоположение объекта	Вид работ, который планируется в целях размещения объекта	Срок, до которого планируется размещение объекта, г.	Основные характеристики объекта		Характеристики зон с особыми условиями использования территорий (ЗОО)
					Протяженность, км	Иные характеристики	
1	Автоматическая телефонная станция	село Лопатино, площадка №1 (7 шт.)	строительство	2033	-	-	

2.11. Объекты местного значения в сфере транспортной инфраструктуры

№ п/п	Назначение и наименование объекта	Местоположение объекта	Вид работ, который планируется в целях размещения объекта	Срок, до которого планируется размещение объекта, г.	Основные характеристики объекта		Характеристики зон с особыми условиями использования территорий (ЗОО)
					Протяженность, км	Иные характеристики	
1.	Улицы и автомобильные дороги местного значения	село Лопатино, на площадке № 1	строительство	2033	48,325	площадь асфальтового покрытия – 289 750 тыс. кв.м	Установление зон с особыми условиями использования территорий в связи с размещением объекта не требуется
		поселок НПС-Дружба, н площадка № 2	строительство	2033			
		поселок Новолопатинский, на площадке № 3	строительство	2033			
		поселок Березки, на площадке № 4	строительство	2033			
		поселок Самарский, на площадках № 5	строительство	2033			
		поселок Самарский, на площадке № 6	строительство	2033			
		поселок Новоберезовский, на площадке № 6	строительство	2033			
поселок Новоберезовский	строительство	2033					
поселок Новоберезовский	строительство	2033					
2	Автостоянки открытого типа постоянного хранения (7 шт.)	село Лопатино на площадке №1	строительство	2033			
3	Наземные автостоянки закрытого типа (37 шт.)	село Лопатино на площадке №1	строительство	2033			
4	Перехватывающая парковка	село Лопатино на площадке №4	строительство	2033			
5	Станция воздушного метро	село Лопатино на площадке №4	строительство	2033			

2.12. Объекты местного значения в сфере организации ритуальных услуг и содержания мест захоронения

№ п/п	Назначение и наименование объекта	Местоположение объекта	Вид работ, который планируется в целях размещения объекта	Срок, до которого планируется размещение объекта, г.	Основные характеристики объекта			Характеристики зон с особыми условиями использования территорий (ЗОО)
					Площадь земельного участка	Площадь объекта	Иные характеристики	
1.	Кладбище	за северо-западной границей поселка Новоберезовский	строительство	2033		3,75 га		В соответствии с СанПиН 2.2.1/2.1.1.1200-03 ориентировочный размер санитарно-защитной зоны объекта – 50 м

3. Параметры функциональных зон, а также сведения о планируемых для размещения в них объектах регионального значения, объектах местного значения муниципального района Волжский,

объектах местного значения сельского поселения Лопатино, за исключением линейных объектов

Вид зоны	Площадь, га	Коэффициент застройки	Коэффициент плотности застройки
Жилые зоны	694,2	0,28	0,68
	<p>объекты регионального значения:</p> <ul style="list-style-type: none"> - общеобразовательная организация 1500 мест с. Лопатино; - станция воздушного метро в селе Лопатино на площадке №4; - зоопарк (сафари-парк) в селе Лопатино на площадке №4; - ФОК в поселке Придорожный на площадке №1; - поликлиника на 250 посещений в селе Лопатино на площадке №4; - пожарное депо в селе Лопатино на площадке №8; - медицинские организации, оказывающие услуги в амбулаторных условиях в селе Лопатино на площадке №10; - медицинские организации, оказывающие услуги в стационарных условиях (или) в условиях дневного стационара в селе Лопатино на площадке №10; - медицинские организации, оказывающие скорую медицинскую помощь в селе Лопатино на площадке №10; - пожарное депо в селе Лопатино на площадке №10; - дом-интернат (пансионат) в селе Лопатино на площадке №10; - объекты газоснабжения в селе Лопатино на площадке №10; - медицинские организации, оказывающие услуги в амбулаторных условиях в селе Лопатино на площадке №12; - медицинские организации, оказывающие услуги в стационарных условиях (или) в условиях дневного стационара в селе Лопатино на площадке №12; - медицинские организации, оказывающие скорую медицинскую помощь в селе Лопатино на площадке №12; - пожарное депо в селе Лопатино на площадке №12; - дом-интернат (пансионат) в селе Лопатино на площадке №14; - ФОК в поселке Самарский на площадке №7; - ФАП в поселке Самарский на площадке №7; - ПС «ЮГ». <p>объекты местного значения муниципального района:</p> <ul style="list-style-type: none"> - общеобразовательные организации (5шт.) в селе Лопатино на площадке №1; - дошкольные образовательные организации (12шт.) в селе Лопатино на площадке №1; - дошкольное образовательное учреждение на 300 мест в селе Лопатино на площадке №2 (4шт.); - общеобразовательное учреждение на 1500 мест в селе Лопатино на площадке №2; - дошкольное образовательное учреждение на 350 мест в селе Лопатино на площадке №4 (2шт.); - общеобразовательное учреждение на 1920 мест в селе Лопатино на площадке №4; - дошкольное образовательное учреждение на 1500 мест в селе Лопатино на площадке №4; - дошкольное образовательное учреждение на 300 мест в селе Лопатино на площадке №11; - дошкольное образовательное учреждение в селе Лопатино на площадке №12; - дошкольное образовательное учреждение в селе Лопатино на площадке №15; - дошкольное образовательное учреждение в селе Лопатино на площадке №14; - дошкольное образовательное учреждение на 15 мест в поселке Березки; - дошкольное образовательное учреждение на 15 мест в поселке Новолопатинский на площадке №1; - дошкольное образовательное учреждение на 105 мест в поселке Самарский на площадке №1; - дошкольное образовательное учреждение на 140 мест в поселке Самарский на площадке №2; - дошкольное образовательное учреждение в поселке Самарский на площадке №6; - котельная в поселке Березки, в юго-восточной части площадки №4; - плоскостные спортивные сооружения в поселке Самарский на площадке №3; - плоскостные спортивные сооружения в поселке Самарский на площадке №5. <p>объекты местного значения сельского поселения:</p> <ul style="list-style-type: none"> - помещения для физкультурно-оздоровительных занятий в микрорайоне в селе Лопатино на площадке №1; - трансформаторная подстанция в селе Лопатино на площадке №2 (4шт.); - комплектные трансформаторные подстанции в поселке Придорожный на площадке №1 (20шт.); - канализационно-насосная станция в селе Лопатино на площадке №4 (2шт.); - перехватывающая парковка в селе Лопатино на площадке №4; - очистные сооружения поверхностного стока в селе Лопатино на площадке №4 (2шт.); - парк в селе Лопатино на площадке №4; - плоскостные сооружения в селе Лопатино на площадке №11; - площадки для общей физической подготовки площадью 0,5 га в поселке Новоберезовский (2шт.); - площадка для общей физической подготовки площадью 0,5 га в поселке Новолопатинский на площадке №1; - плоскостные спортивные сооружения в поселке Самарский на площадке №6; - плоскостные спортивные сооружения в поселке Самарский на площадке №7; - АТС в селе Лопатино на площадке №1 (5шт.); - РТП в селе Лопатино на площадке №1 (5шт.); - РТП в селе Лопатино на площадке №4 (2шт.); - аккумуляторная емкость с КНС в селе Лопатино на площадке №1 (4шт.); - канализационная насосная станция (КНС) в поселке Придорожный на площадке №1 (1шт.); - канализационные очистные сооружения (КОС) в поселке Придорожный на площадке №1 (1шт.); - КНС в НПС Дружба на площадке №2; - ТП в селе Лопатино на площадке №11 (7шт.); - ГРП в селе Лопатино на площадке №11 (2шт.); - ГРП в поселке Придорожный на площадке №1 (3шт.); - водозабор в поселке Новолопатинский на площадке №1; - водонапорная башня в поселке Березки; - водозабор в поселке Березки; - водонапорные башни в поселке Самарский на площадке №1 (3шт.); - ТП в поселке Самарский на площадке №1 (4шт.); - ТП в поселке Самарский на площадке №2 (2шт.); - ТП в поселке Самарский на площадке №4 (1шт.); - ТП в поселке Самарский на площадке №5 (2шт.); - ТП в поселке Самарский на площадке №6 (4шт.); - ТП в поселке Самарский на площадке №6 (4шт.); - ЛОС в поселке Самарский на площадке №1 (3шт.); - ЛОС в поселке Самарский на площадке №6 (3шт.); - ГРП в поселке Самарский на площадке №1 (5шт.); - ГРП в поселке Самарский на площадке №2 (2шт.); - ГРП в поселке Самарский на площадке №5 (1шт.); - ГРП в поселке Самарский на площадке №6 (1шт.); - ГРП в поселке Новоберезовский (2шт.); - ГРП в поселке Березки; - котельная в селе Лопатино на площадке №4 (4шт.); - водозабор в поселке Самарский на площадке №4 (1шт.); - резервуар в поселке Самарский на площадке №1 (2шт.); - скважины в поселке Новоберезовский на площадке №2 (3шт.); - скважины в поселке Новоберезовский на площадке №1 (2шт.); - скважины на юго-западе поселка Новоберезовский (2шт.); - ТП на юго-западе поселка Новоберезовский; - скважина в поселке Самарский на площадке №4 (3шт.). <p>Развитие жилой зоны до 2033 года в поселке Придорожный планируется:</p> <ul style="list-style-type: none"> - на площадке № 1 общей площадью территории 530 га, расположенной северо-западной существующей застройки поселка (планируется размещение индивидуальных и многоквартирных жилых домов, расчетная численность населения – 30 360 человек); 		

Общественно-деловые зоны	182,5	-	-
	<p>объекты регионального значения:</p> <ul style="list-style-type: none"> - профессиональная образовательная организация в селе Лопатино на площадке №1; - ледовый дворец с гостиницей в селе Лопатино на площадке №4; - ФАП в поселке Новоберезовский на площадке №2; - медицинские организации, оказывающие услуги в амбулаторных условиях в поселке Самарский на площадке №2; - медицинские организации, оказывающие услуги в амбулаторных условиях (3шт.) в селе Лопатино на площадке №1. <p>объекты местного значения муниципального района:</p> <ul style="list-style-type: none"> - выставочный зал (2шт.) в селе Лопатино на площадке №1; - городские массовые библиотеки (филиальные) с учетом детских и юношеских библиотек (1шт.) в селе Лопатино на площадке №1. <p>объекты местного значения сельского поселения:</p> <ul style="list-style-type: none"> - многофункциональный центр предоставления государственных и муниципальных услуг (3шт.) в селе Лопатино на площадке №1; - административно-хозяйственное здание в поселке Самарский на площадке №1; - учреждения культуры клубного типа (2шт.) в селе Лопатино на площадке №1; - надземные автостоянки закрытого типа (1шт.) в селе Лопатино на площадке №1; - административное здание в поселке Новоберезовский на площадке №2; - культурно-досуговый центр в НПС «Дружба»; - организации и учреждения управления в селе Лопатино на площадке №1; - котельная в селе Лопатино на площадке №4 (1шт.); - РТП в селе Лопатино на площадке №4 (1шт.); - ШГРП в селе Лопатино на площадке №1 (1шт.); - ТП в поселке Березки на площадке №4; - скважина в поселке Березки на площадке №4; - котельная в селе Лопатино на площадке №4 (1шт.). 		
Многофункциональная общественно-деловая зона	223,1		
	<p>объекты регионального значения:</p> <ul style="list-style-type: none"> - медицинские организации, оказывающие услуги в амбулаторных условиях (1шт.) в селе Лопатино на площадке №1; - медицинские организации, оказывающие услуги в стационарных условиях (или) в условиях дневного стационара в селе Лопатино на площадке №1; <p>объекты местного значения сельского поселения:</p> <ul style="list-style-type: none"> - медицинские организации, оказывающие скорую медицинскую помощь в селе Лопатино на площадке №1 - общеобразовательные организации на площадке № 1 (1шт.) в селе Лопатино; - плавательные бассейны в селе Лопатино на площадке №1(2 шт.); - дошкольные образовательные организации в селе Лопатино на площадке №1 (7 шт.). - объекты местного значения сельского поселения: - АТС в селе Лопатино на площадке №1 (2 шт.); - ТП в селе Лопатино на площадке №1 (3 шт.); - КНС в селе Лопатино на площадке №1 (2 шт.); - многофункциональный центр предоставления государственных и муниципальных услуг (1шт.) в селе Лопатино на площадке №1; - учреждения культуры клубного типа (1шт.) в селе Лопатино на площадке №1; - концертные залы в селе Лопатино на площадке №1; - культурно-досуговые центры в селе Лопатино на площадке №1; - надземные автостоянки закрытого типа в селе Лопатино на площадке №1 (14 шт.); - автостоянки открытого типа постоянного хранения в селе Лопатино на площадке №1 (3 шт.); - КНС в селе Лопатино на площадке №1 (2шт.); - физкультурно-спортивные залы в селе Лопатино на площадке №1 (2 шт.); - плоскостные физкультурно-спортивные сооружения в селе Лопатино на площадке №1 (6шт.); - ШГРП в селе Лопатино на площадке №1 (1шт.). 		
Производственная зона	157		
	<p>объекты регионального значения:</p> <ul style="list-style-type: none"> - пожарное депо в селе Лопатино на площадке №4. - объекты местного значения сельского поселения: - ТП в поселке Новолопатинский на площадке №1 (1шт.); - канализационная насосная станция (КНС) в поселке Придорожный на площадке №1 (1шт.); - канализационная насосная станция (КНС) в селе Лопатино на площадке №4 (1шт.); - канализационно-очистные сооружения (КОС) в поселке Придорожный на площадке №1 (2шт.); - насосная станция в селе Лопатино на площадке №5. <p>Развитие зоны производственного использования до 2033 года в поселке Придорожный планируется:</p> <ul style="list-style-type: none"> - на площадке общей площадью территории 23 га, расположенной южной части поселка (планируется размещение предприятия коммунально-складского назначения V класса опасности). 		
Производственные зоны, зоны инженерной и транспортной инфраструктуры	279		
	<p>объекты регионального значения:</p> <ul style="list-style-type: none"> - трамвайно-троллейбусное депо в селе Лопатино на площадке №1; - подстанция трамвайно-троллейбусного депо в селе Лопатино на площадке №1; - пожарное депо в селе Лопатино на площадке №1. <p>объекты местного значения сельского поселения:</p> <ul style="list-style-type: none"> - надземные автостоянки закрытого типа (36шт.) в селе Лопатино на площадке №1; - автостоянки открытого типа постоянного хранения (4 шт.) в селе Лопатино на площадке №1; - ливнево-очистные сооружения в селе Лопатино на площадке №2; - котельная в селе Лопатино на площадке №2 (1шт.); - канализационно-очистные сооружения (КОС) в селе Лопатино на площадке №1 (1шт.); - ШГРП в селе Лопатино на площадке №1 (2шт.); - насосная станция в селе Лопатино на площадке №1; - ГРП в поселке Новоберезовский (2шт.). 		
Зоны сельскохозяйственного использования	6572,1		

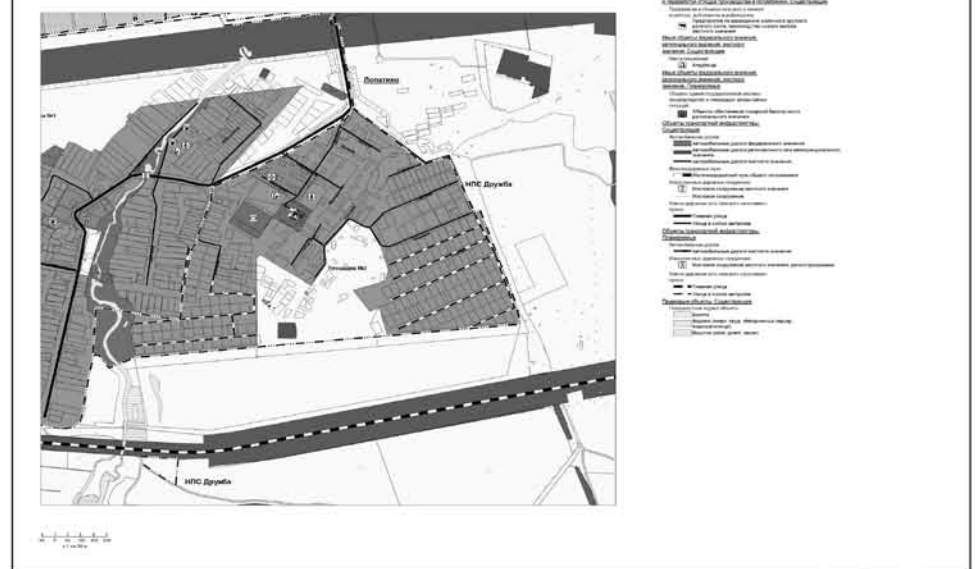
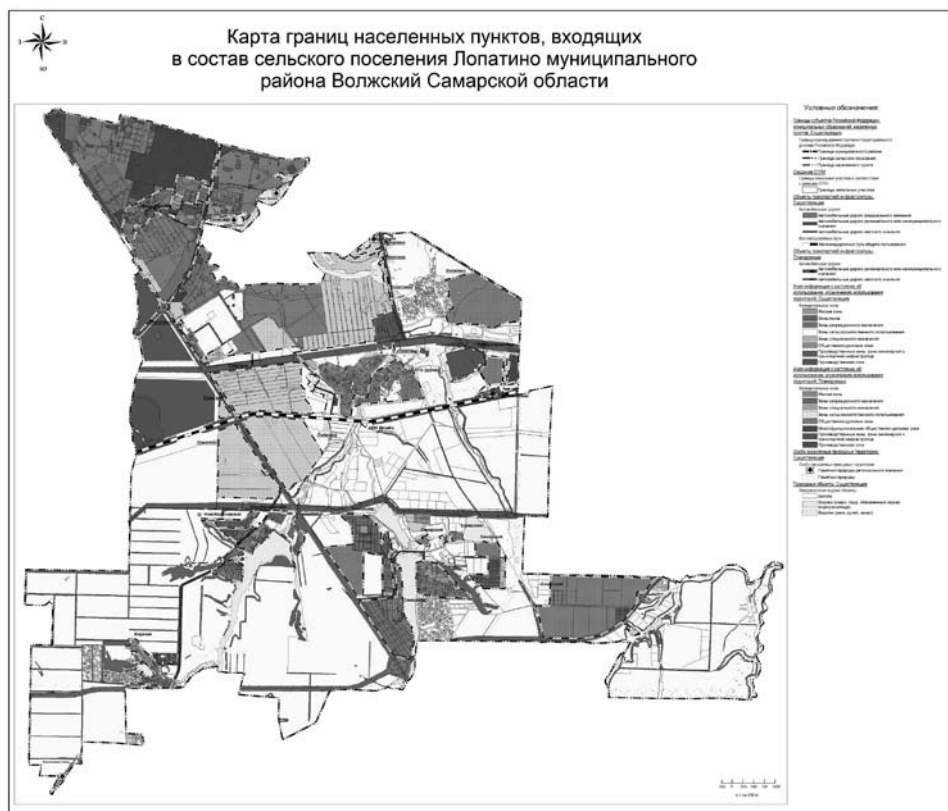
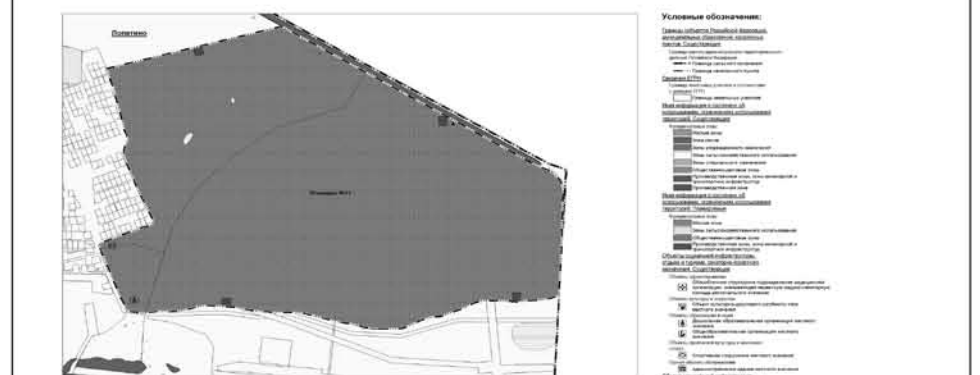
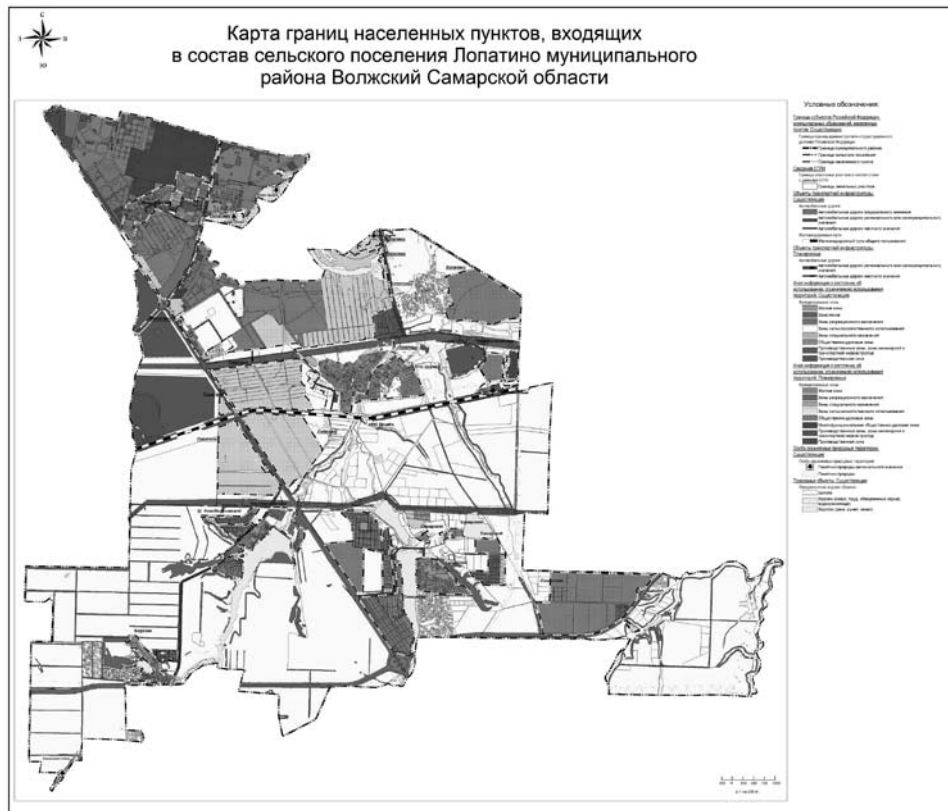
	<p>объекты местного значения сельского поселения:</p> <ul style="list-style-type: none"> - водонапорная башня в поселке Новолопатынский на площадке №1 (2шт.); - водонапорные башни в поселке Самарский на площадке №3 (2шт.); - водонапорные башни в поселке Самарский на площадке №5 (2шт.); - водонапорные башни в поселке Самарский на площадке №6 (1шт.); - водозабор в поселке Самарский на площадке №3 (1шт.); - водозабор в поселке Самарский на площадке №5 (1шт.); - водозабор в поселке Самарский на площадке №6 (1шт.); - ГРП в поселке Новолопатынский на площадке №1; - ГРП в поселке Самарский на площадке №3 (1шт.); - ТП в поселке Самарский на площадке №3 (1шт.); - ТП в поселке Новоберезовский на площадке №2 (1шт.); - водонапорные башни в поселке Новоберезовский (4шт.); - водозабор в поселке Новоберезовский (1шт.); - водонапорная башня в селе Лопатино на площадке №11 (2шт.); - водозабор в селе Лопатино на площадке №11; - ТП в НПС Дружба на площадке №2 (1шт.); - канализационно-насосная станция в селе Лопатино на площадке №4 (1шт.); - скважины в поселке Самарский рядом с площадкой №3 (2шт.); - скважины в поселке Самарский рядом с площадкой №6 (2шт.); 			
Зоны рекреационного назначения	99,2			
	<p>объекты регионального значения:</p> <ul style="list-style-type: none"> - спортивный комплекс в поселке Самарский на площадке №1; <p>объекты местного значения муниципального района:</p> <ul style="list-style-type: none"> - плавательные бассейны (3шт.) в селе Лопатино на площадке №1; <p>объекты местного значения сельского поселения:</p> <ul style="list-style-type: none"> - спортивная площадка в поселке Придорожный на площадке №1; - РТП в селе Лопатино на площадке №1 (1шт.); - физкультурно-спортивные залы (2шт.) в селе Лопатино на площадке №1; - плоскостные физкультурно-спортивные сооружения (6 шт.) в селе Лопатино на площадке №1; - ШГРП в селе Лопатино на площадке №1 (1шт.); - водозабор в поселке Самарский на площадке №1 (1шт.); 			
Зоны специального назначения	631,434			
	<p>объекты местного значения сельского поселения:</p> <ul style="list-style-type: none"> - кладбище за северо-западной границей поселка Новоберезовский. 			
Зона лесов	631,434			


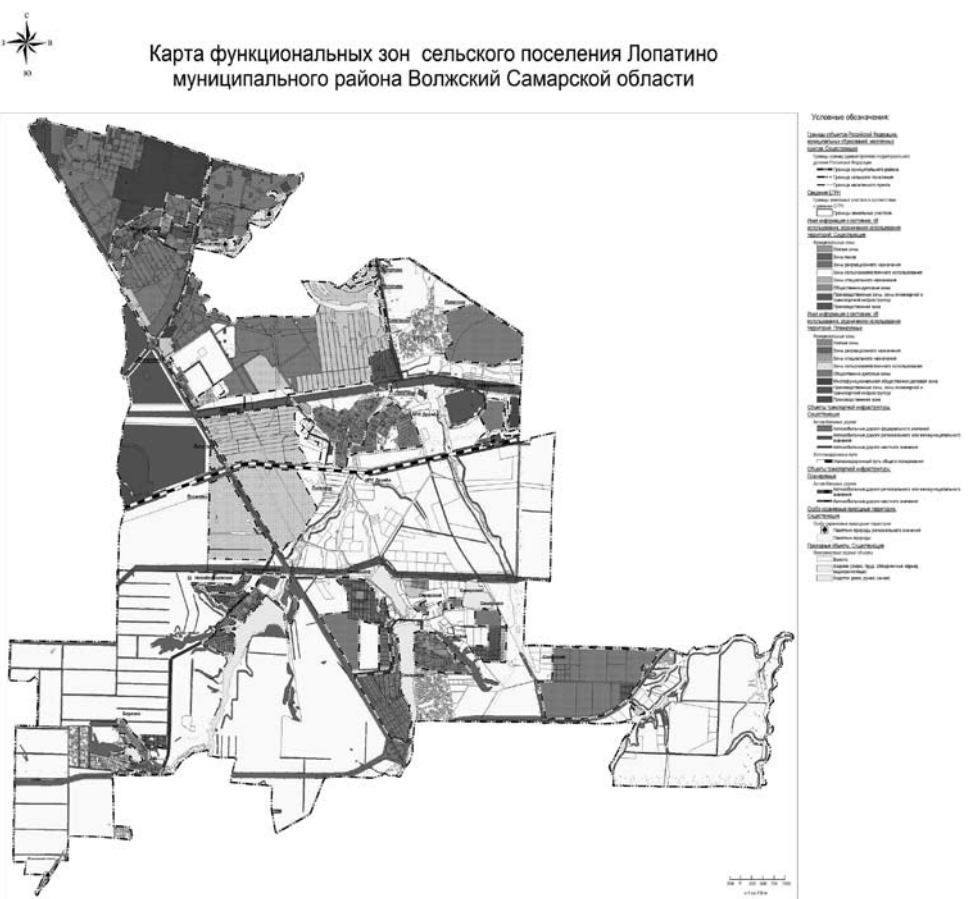
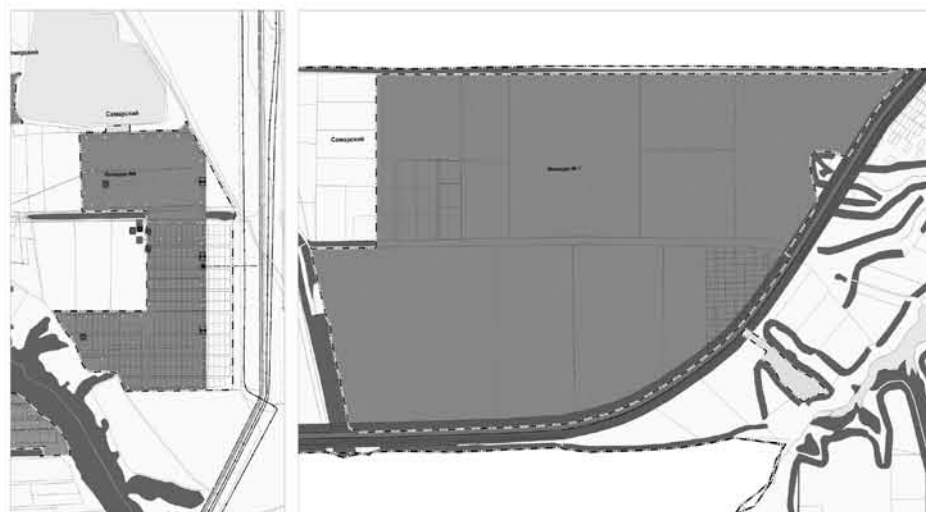
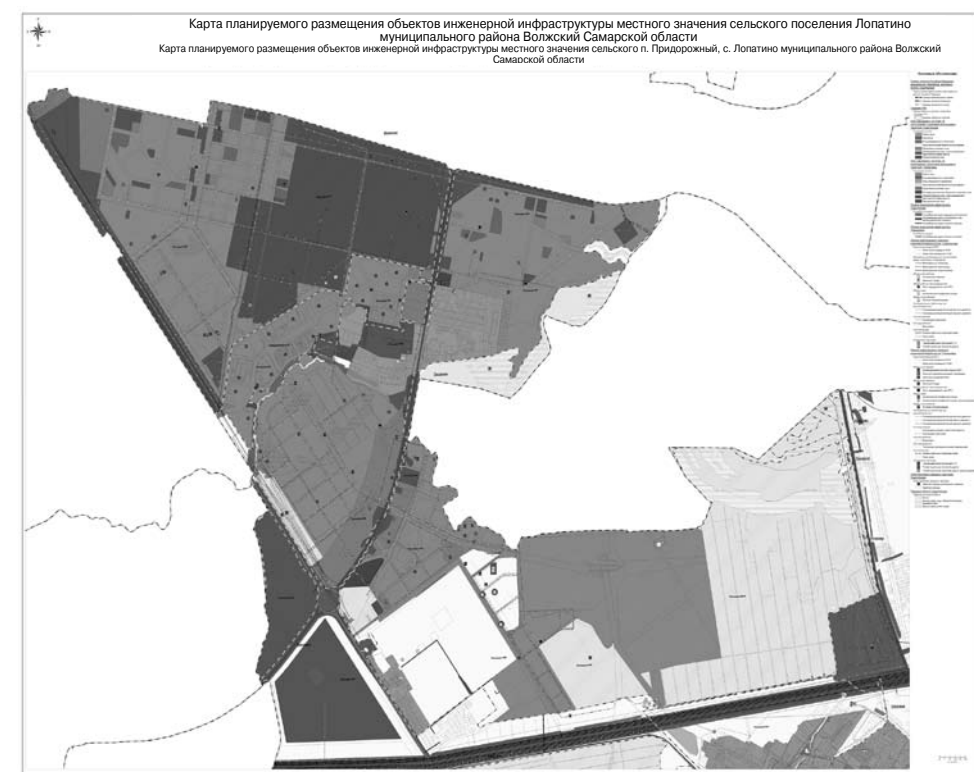
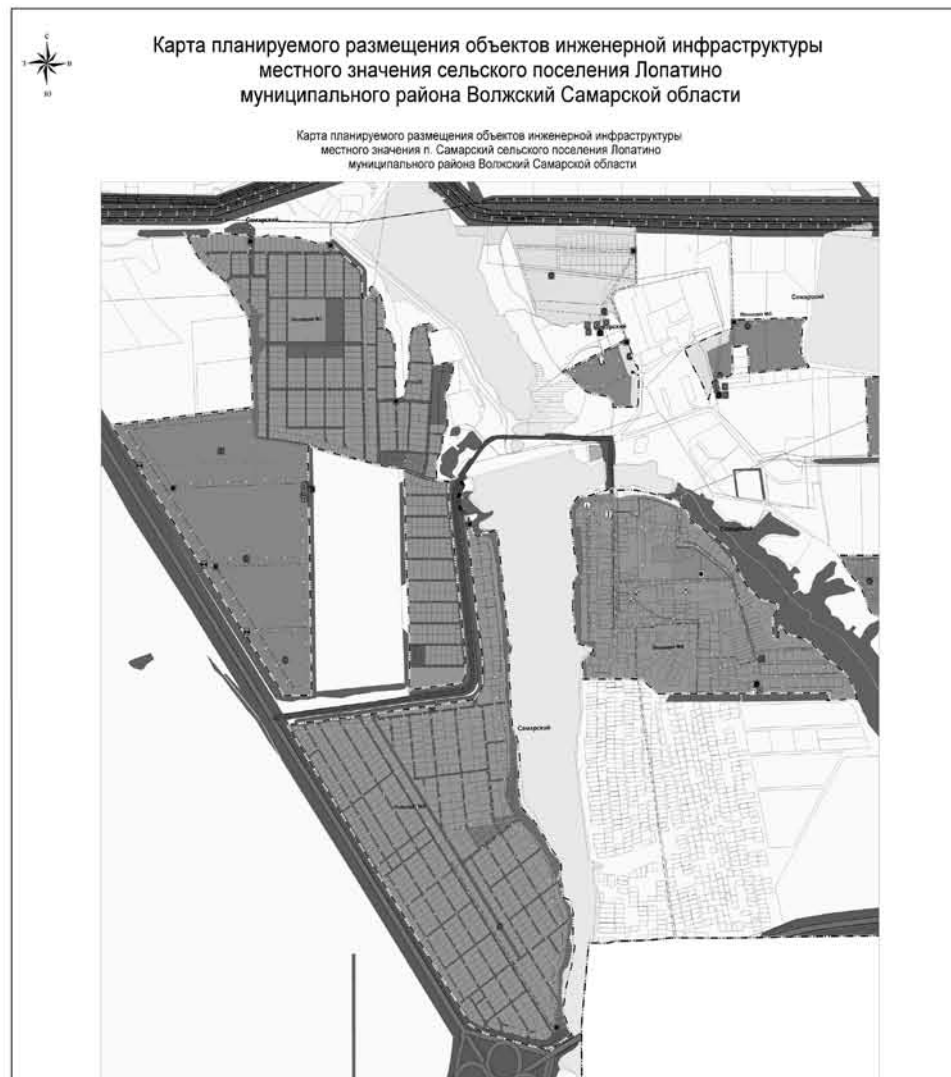


4. Перечень объектов капитального строительства федерального значения, регионального значения, местного значения муниципального района, размещение которых планируется на территории сельского поселения в соответствии с документами территориального планирования

- Агропромышленный парк «Лопатино» (строительство)*;
- Пассажирская подвесная канатная дорога к инвестиционному объекту «Южный город» (строительство)*;

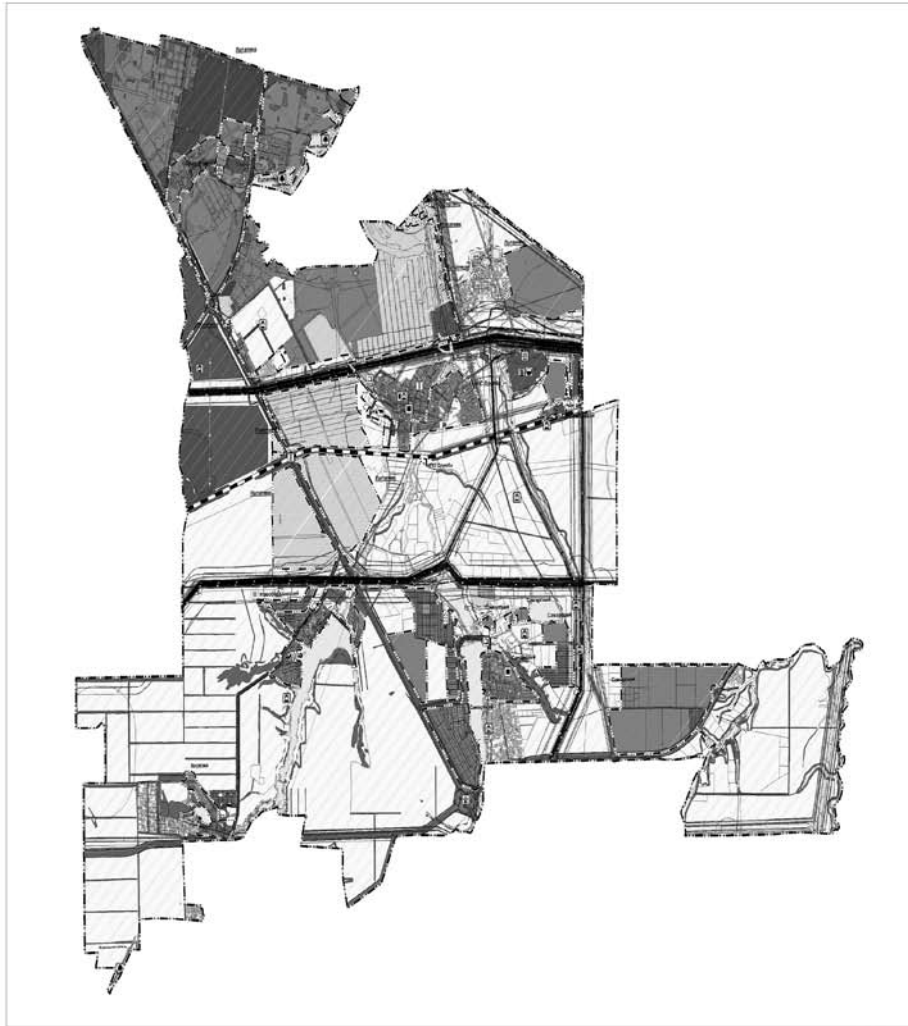
5. Перечень линейных объектов федерального значения, регионального значения, местного







Карта обоснования внесения изменений в генеральный план сельского поселения Лопатино муниципального района Волжский Самарской области



Условные обозначения

Границы субъектов Российской Федерации, муниципальных образований, населенных пунктов	Объекты транспортной инфраструктуры	Природные объекты. Существующие
Граница сельского поселения	Автомобильные дороги	Водоток (река, ручей, канал)
Граница населенного пункта	Автомобильные дороги регионального или межмуниципального значения	Водоем (озеро, пруд, обводненный карьер, водохранилище)
Границы земельных участков в соответствии с данными Единого государственного реестра недвижимости	Автомобильные дороги местного значения	Болото
Железнодорожные пути	Железнодорожный путь общего пользования	
Функциональные зоны		
Жилые зоны		
Зоны сельскохозяйственного использования		
Производственная зона		
Иная информация о состоянии, об использовании, ограничении использования территорий. Существующие		
Функциональные зоны		
Жилые зоны		
Зоны сельскохозяйственного использования		
Производственная зона		
Иная информация о состоянии, об использовании, ограничении использования территорий. Планируемые		
Функциональные зоны		
Жилые зоны		
Зоны рекреационного назначения		
Зоны сельскохозяйственного использования		
Общественно-деловые зоны		
Многофункциональная общественно-деловая зона		
Производственные зоны, зоны инженерной и транспортной инфраструктур		
Производственная зона		

Карта обоснования внесения изменений в генеральный план сельского поселения Лопатино муниципального района Волжский Самарской области

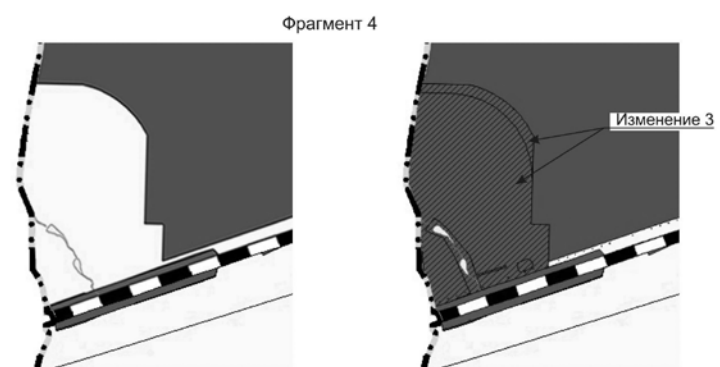
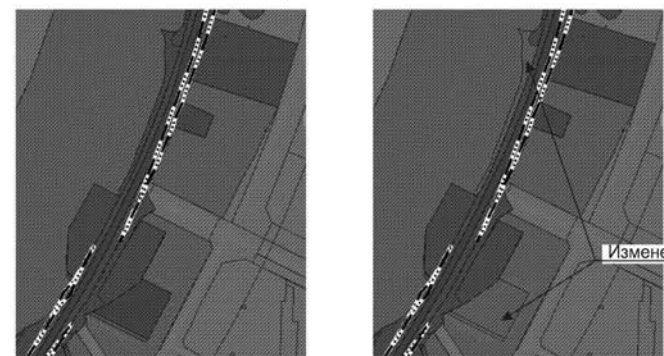
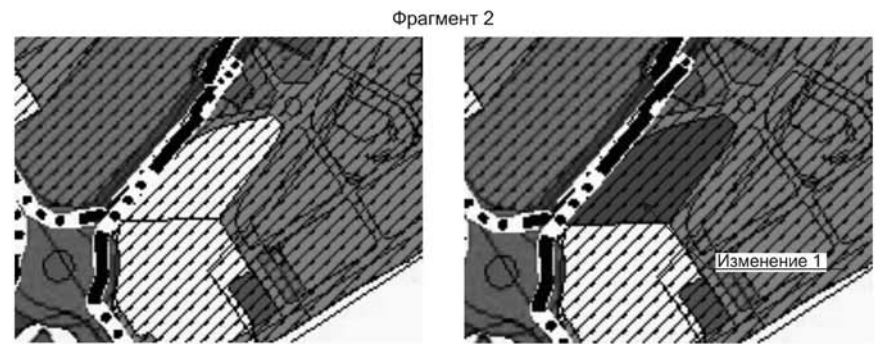
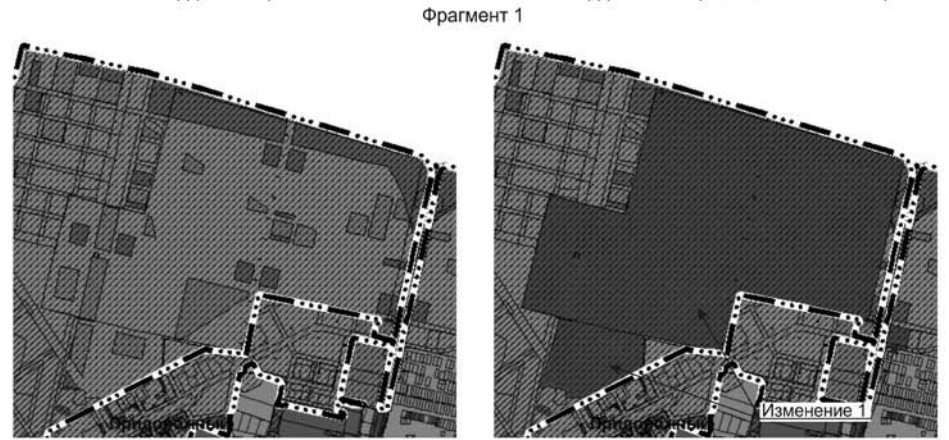


Карта материалов по обоснованию изменений в Генеральный план сельского поселения Лопатино муниципального района Волжский Самарской области

Фрагмент изменений в карту функциональных зон сельского поселения Лопатино муниципального района Волжский Самарской области (М:1:25000)

Карта функциональных зон села Лопатино (фрагмент)

Карта функциональных зон села Лопатино (фрагмент в редакции изменений)



Условные обозначения

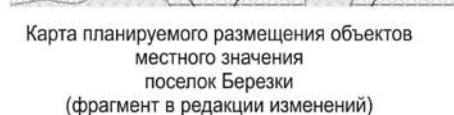
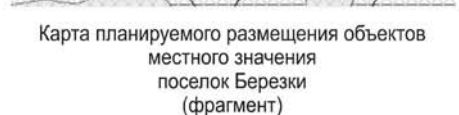
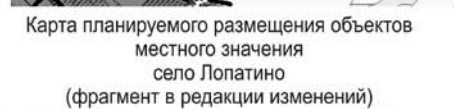
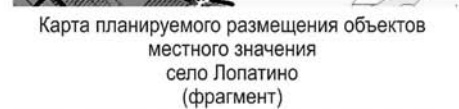
Границы субъектов Российской Федерации, муниципальных образований, населенных пунктов	Иная информация о состоянии, об использовании, ограничении использования территорий. Существующие
Граница сельского поселения	Функциональные зоны
Граница населенного пункта	Жилые зоны
Границы земельных участков в соответствии с данными Единого государственного реестра недвижимости	Зоны сельскохозяйственного использования
Объекты транспортной инфраструктуры	Производственная зона
Автомобильные дороги	Иная информация о состоянии, об использовании, ограничении использования территорий. Планируемые
Автомобильные дороги регионального или межмуниципального значения	Функциональные зоны
Автомобильные дороги местного значения	Жилые зоны
Железнодорожные пути	Зоны рекреационного назначения
Железнодорожный путь общего пользования	Зоны сельскохозяйственного использования
Природные объекты. Существующие	Общественно-деловые зоны
Водоток (река, ручей, канал)	Многофункциональная общественно-деловая зона
Водоем (озеро, пруд, обводненный карьер, водохранилище)	Производственные зоны, зоны инженерной и транспортной инфраструктур
Болото	Производственная зона

Изменения:

- Изменение функционального зонирования территории общей площадью 222,9424 га в границах земельных участков с кадастровыми номерами 63:17:0603002:3852, 63:17:0000000:5631, 63:17:0601001:62, 63:17:0603001:2780, 63:17:0603001:2781, с установлением применительно к указанным земельным участкам функциональной зоны «Многофункциональная общественно-деловая зона»;
- Изменения функционального зонирования территории в границах земельных участков с кадастровыми номерами 63:17:0603001:233 и 63:17:0603002:281, с установлением применительно к указанному земельным участкам функциональной зоны «Общественно-деловые зоны»;
- Изменения функционального зонирования территории площадью 74 га в границах многоконтурных земельных участков с кадастровыми номерами 63:17:0605001:349 (контур 63:17:0605001:349/1) и 63:17:0000000:6972 (контур 63:17:0000000:6972/19), с установлением применительно к указанной территории функциональной зоны «Производственные зоны, зоны инженерной и транспортной инфраструктур»;
- Дополнение раздела условных обозначений в карты генерального плана сельского поселения Лопатино муниципального района Волжский Самарской области условным обозначением планируемой функциональной зоной «многофункциональная общественно-деловая зона».

Карта материалов по обоснованию изменений в Генеральный план сельского поселения Лопатино муниципального района Волжский Самарской области

Фрагмент изменений в карту планируемого размещения объектов местного значения сельского поселения Лопатино муниципального района Волжский Самарской области (М:1:5000)



Условные обозначения

Границы субъектов Российской Федерации, муниципальных образований, населенных пунктов.

- Граница сельского поселения
- Граница населенного пункта
- Границы земельных участков в соответствии с данными Единого государственного реестра недвижимости
- Объекты транспортной инфраструктуры**
- Автомобильные дороги**
- Автомобильные дороги регионального или межмуниципального значения
- Автомобильные дороги местного значения
- Железнодорожные пути**
- Железнодорожный путь общего пользования
- Улично-дорожная сеть сельского населенного пункта. Существующие**
- Главная улица
- Улица в жилой застройке
- Улично-дорожная сеть сельского населенного пункта. Планируемые**
- Главная улица
- Улица в жилой застройке
- Объекты социальной инфраструктуры, отдыха и туризма, санаторно-курортного назначения. Планируемые**
- Дошкольная образовательная организация регионального значения
- Спортивное сооружение местного значения

Иная информация о состоянии, об использовании, ограничении использования территорий. Существующие

- Функциональные зоны**
- Жилые зоны
- Зона лесов
- Зона рекреационного назначения
- Зоны сельскохозяйственного использования
- Производственная зона

Иная информация о состоянии, об использовании, ограничении использования территорий. Планируемые

- Функциональные зоны**
- Жилые зоны
- Зоны рекреационного назначения
- Зоны сельскохозяйственного использования
- Общественно-деловые зоны
- Многофункциональная общественно-деловая зона
- Производственные зоны, зоны инженерной и транспортной инфраструктур
- Производственная зона

Природные объекты. Существующие

- Поверхностные водные объекты**
- Водоток (река, ручей, канал)
- Водоем (озеро, пруд, обводненный карьер, водохранилище)
- Болото

Изменения:

1. Изменения местоположения планируемых объектов транспортной инфраструктуры (улично-дорожной сети) в п. Новобережовский в границах площадки №2, в центральной части кадастрового квартала 63:17:1202002;
2. Изменение местоположения существующих объектов транспортной инфраструктуры в районе улицы Рябиновая в с. Лопатино. Перенос отображения автомобильной дороги с восточной части кадастрового квартала 63:17:0602002, на юго-восточную часть кадастрового квартала 63:17:0602001;
3. Исключение отображения планируемой автодороги в п. Березки, в центральной части кадастрового квартала 63:17:1201004.

Также с документами можно ознакомиться на сайте по ссылке: <https://adm-lopatino.ru/gradstroy/media/2022/11/21/o-nachale-publichnyih-slushanij-po-proektu-izmenenij-v-generalnyj-plan-s-p-lopatino/>
https://adm-lopatino.ru/inova_block_documentset/document/403704/

**АДМИНИСТРАЦИЯ МУНИЦИПАЛЬНОГО РАЙОНА ВОЛЖСКИЙ САМАРСКОЙ ОБЛАСТИ
ПОСТАНОВЛЕНИЕ
от 27.03.2023 № 999**

Об организации и проведении месячника по благоустройству, очистке водоохраных зон от мусора и бытовых отходов и посадке зеленых насаждений на территории муниципального района Волжский Самарской области

В целях повышения уровня благоустройства и санитарного состояния населенных пунктов муниципального района Волжский Самарской области, прилегающих территорий предприятий и организаций, водоохраных зон, парков, лесов, особо охраняемых природных территорий, зон массового отдыха населения (зоны рекреации), а также привлечения жителей района к уборке территорий и посадке зеленых насаждений, в соответствии с Федеральным законом от 06.10.2003 № 131-ФЗ «Об общих принципах организации местного самоуправления в Российской Федерации», руководствуясь Уставом муниципального района Волжский Самарской области, Администрация муниципального района Волжский Самарской области ПОСТАНОВЛЯЕТ:

1. Организовать и провести на территории муниципального района Волжский с 27.03.2023 по 27.04.2023 года месячник по благоустройству территории, очистке водоохраных зон от мусора и бытовых отходов и посадке зеленых насаждений.
2. Рекомендовать главам городских и сельских поселений:
 - 2.1. Организовать работу по проведению месячника на подведомственной территории.
 - 2.2. Разработать и утвердить планы мероприятий по проведению месячника.
 - 2.3. Определить виды и объемы работ по санитарной уборке и благоустройству территорий парков, особо охраняемых природных территорий, мест массового отдыха населения, в том числе памятных и мемориальных мест, по ликвидации несанкционированных свалок, очистке водоохраных зон, ремонту дорог, тротуаров, детских и спортивных площадок и другим видам работ.
 - 2.4. Привлечь к участию в проведении месячника по благоустройству территории предприятия, организации, школы и иные учебные заведения.
 - 2.5. Направить на эл.адрес eko@v-adm63.ru планы мероприятий по проведению месячника по благоустройству.
 - 2.6. Предоставить на эл.адрес eko@v-adm63.ru отчеты в соответствии с планом работ о результатах проведения месячника в срок до 20.05.2023 года.
3. Отделу организационно-протокольной работы и документооборота Администрации муниципального района Волжский Самарской области (Бесперстова М.В.) ознакомить с настоящим постановлением глав городских и сельских поселений.
4. Опубликовать настоящее постановление в районной газете «Волжская новь».
5. Настоящее постановление вступает в силу со дня официального опубликования.
6. Контроль над выполнением данного Постановления возложить на заместителя Главы муниципального района Волжский Самарской области Чихирева В.А.

Е.А. МАКРИДИН.
Глава муниципального района.

**ИЗВЕЩЕНИЕ О ПРОВЕДЕНИИ СОБРАНИЯ
О СОГЛАСОВАНИИ МЕСТОПОЛОЖЕНИЯ ГРАНИЦЫ ЗЕМЕЛЬНОГО УЧАСТКА**

Кадастровым инженером Кашенко Виктором Николаевичем, 446430, Россия, Самарская обл., г. Кинель, ул. 50 лет Октября, № 108, оф. 108, e-mail: regioneo63@yandex.ru, тел. 8(84663)6-10-12, номер регистрации в государственном реестре лиц, осуществляющих кадастровую деятельность, 1832, выполняются кадастровые работы в отношении уточняемого земельного участка с кадастровым номером 63:17:0301001:2894, расположенного по адресу: Самарская область, Волжский р-н., с/д тов. «Дубовый Гай», уч. 557, номер кадастрового квартала 63:17:0301001.

Заказчиком кадастровых работ является Кирсанова Галина Валентиновна, зарегистрирована по адресу: Самарская область, г. Самара, п. Мехзавод, кв-л. 16, д. 7, кв. 63. Тел. 8-927-7334154.

Собрание по поводу согласования местоположения границы состоится по адресу: Самарская область, Волжский р-н., с/д тов. «Дубовый Гай», уч. 557 02.05.2023 года в 9.00 часов.

С проектом межевого плана земельного участка можно ознакомиться по адресу: 446430, Россия, Самарская обл., г. Кинель, ул. 50 лет Октября, 108-108.

Требования о проведении согласования местоположения границ земельного участка на местности принимаются с 01.04.2023 года по 01.05.2023 года.

Обоснованные возражения о местоположении границ земельных участков после ознакомления с проектом межевого плана принимаются с 01.04.2023 года по 01.05.2023 года по адресу: 446430, Россия, Самарская обл., г. Кинель, ул. 50 лет Октября, 108-108.

Смежные земельные участки, с правообладателями которых требуется согласовать местоположение границы земельного участка: все смежные земельные участки, имеющие общие границы с уточняемым земельным участком с КН 63:17:0301001:2894 по адресу: Самарская область, Волжский р-н., с/д тов. «Дубовый Гай», уч. 557 с севера, юга, востока и запада в кадастровом квартале 63:17:0301001.

При проведении согласования местоположения границ при себе необходимо иметь документ, удостоверяющий личность, а также документы о правах на земельный участок (часть 12 статьи 39, часть 2 статьи 40 Федерального закона от 24 июля 2007 г. № 221-ФЗ «О кадастровой деятельности»).

**ИЗВЕЩЕНИЕ О НЕОБХОДИМОСТИ СОГЛАСОВАНИЯ ПРОЕКТА МЕЖЕВАНИЯ ЗЕМЕЛЬНОГО УЧАСТКА,
ВЫДЕЛЯЕМОГО В СЧЕТ ЗЕМЕЛЬНЫХ ДОЛЕЙ В ПРАВЕ ОБЩЕЙ ДОЛЕВОЙ СОБСТВЕННОСТИ**

Кадастровым инженером Кияевой Натальей Викторовной, квалификационный аттестат № 63-11-185 от 09.02.2011, подготовлен Проект межевания земельного участка, выделяемого в счет земельных долей в праве общей долевой собственности из земельного участка с кадастровым номером 63:17:0000000:128, расположенного по адресу: Самарская область, Волжский район, АОЗТ сельскохозяйственное предприятие «Самарское».

Заказчиками кадастровых работ являются: Корнилов Александр Михайлович и Корнилова Галина Алексеевна (Самарская область, Волжский район, с. Рождество, ул. Шоссейная, д. 15 «А», кв. 2, тел. 8-987-446-04-91).

Предметом согласования является размер и местоположение границ выделяемого земельного участка. С момента опубликования настоящего извещения в течение 30 дней заинтересованные лица могут ознакомиться с проектом межевания и направить обоснованные возражения относительно размера и местоположения границ выделяемого земельного участка по адресу: 443030, г. Самара, ул. Урицкого, д. 19, эт. 4, оф. 11, e-mail: , тел. 8-937-203-33-39, кадастровый инженер Кияева Н.В.

**ИЗВЕЩЕНИЕ О ПРОВЕДЕНИИ СОБРАНИЯ О СОГЛАСОВАНИИ
МЕСТОПОЛОЖЕНИЯ ГРАНИЦЫ ЗЕМЕЛЬНОГО УЧАСТКА**

Кадастровым инженером Арслановой Ириной Алексеевной, 443548, Самарская область, Волжский район, пгт Стройкерамика, ул. Академика Дмитрия Козлова, д. 3, кв. 1, irina-alek@mail.ru, тел. 8-927-715-96-68, № квалификационного аттестата кадастрового инженера 63-14-775, почтовый адрес: 443045, г. Самара, ул. Авроры, д. 191, оф. 10 (ООО «Волжанка-ГЕО»), e-mail: shaganov1976@mail.ru, в отношении земельного участка, расположенного по адресу: Самарская область, Волжский район, сельское поселение Черноречье, СНТ «Надежда», линия 20, участок № 30, выполняются кадастровые работы по уточнению местоположения границы земельного участка.

Заказчиком кадастровых работ является Волотовская Лариса Петровна, тел. 8-908-395-07-53, г. Самара, ул. Авроры, д. 201, кв. 80.

Собрание заинтересованных лиц по поводу согласования местоположения границы состоится по адресу: Самарская область, Волжский район, сельское поселение Черноречье, СНТ «Надежда», линия 20, участок № 30 02.05.2023 г. в 12 часов 00 минут.

С проектом межевого плана земельного участка можно ознакомиться по адресу: г. Самара, проспект Кирова д. 225, офис 26.

Возражения по проекту межевого плана и требования о проведении согласования местоположения границ земельных участков на местности принимаются с 01.04.2023 г. по 01.05.2023 г. по адресу: г. Самара, проспект Кирова д. 225, офис 26.

Смежные земельные участки, с правообладателями которых требуется согласовать местоположение границы:

1. Кадастровый номер 63:17:0701004:146, Самарская обл., р-н Волжский, с-з с/з Рубежное, СДТ СДТ Надежда, линия 20, участок 29.
2. Кадастровый номер 63:17:0701004:141, Самарская обл., р-н Волжский, с-з с/з Рубежное, СДТ СДТ Надежда, линия 20, участок 34.

При себе необходимо иметь документ, удостоверяющий личность, а также документы о правах на земельный участок.

**ИЗВЕЩЕНИЕ О ПРОВЕДЕНИИ СОБРАНИЯ
О СОГЛАСОВАНИИ МЕСТОПОЛОЖЕНИЯ ГРАНИЦЫ ЗЕМЕЛЬНОГО УЧАСТКА**

Кадастровым инженером Шарановым Николаем Алексеевичем, тел. 8-927-715-96-68, № квалификационного аттестата кадастрового инженера 63-14-775, почтовый адрес: 443045, г. Самара, ул. Авроры, д. 191, оф. 10 (ООО «Волжанка-ГЕО»), e-mail: shaganov1976@mail.ru, в отношении земельного участка, расположенного по адресу: Самарская область, Волжский район, сельское поселение Верхняя Подстепновка, Садоводческий кооператив «Стромилово», линия 9, участок № 698, выполняются кадастровые работы по образованию земельного участка из земель, находящихся в государственной или муниципальной собственности.

Заказчиком кадастровых работ является Плохова Наталья Сергеевна, проживающая по адресу: Россия, г. Самара, Пугачевский тракт, д. 12, кв. 6, телефон 89371740190.

Собрание заинтересованных лиц по поводу согласования местоположения границ состоится по адресу: Самарская область, Волжский район, сельское поселение Верхняя Подстепновка, Садоводческий кооператив «Стромилово», линия 9, участок № 698 в 10.00 02.05.2023 года.

Ознакомиться с проектом межевого плана земельного участка, выразить свои возражения и требования о проведении согласования местоположения границ земельного участка на местности можно по адресу: 443045, г. Самара, ул. Авроры, д. 191, оф. 10 (ООО «Волжанка-ГЕО») с 01.04.2023 г. по 01.05.2023 г.

Смежные земельные участки, с правообладателями которых требуется согласовать местоположение границ земельного участка: земельный участок, расположенный по адресу: Самарская область, Волжский район, сельское поселение Верхняя Подстепновка, Садоводческий кооператив «Стромилово», линия 10, участок № 735, и смежные земельные участки, расположенные в кадастровом квартале 63:17:0501004.

При проведении согласования местоположения границ при себе иметь документ, удостоверяющий личность, а также документы о правах на земельный участок. В случае отсутствия заинтересованных лиц или их законных представителей границы земельного участка будут считаться согласованными.

**ИЗВЕЩЕНИЕ О ПРОВЕДЕНИИ СОБРАНИЯ
О СОГЛАСОВАНИИ МЕСТОПОЛОЖЕНИЯ ГРАНИЦЫ ЗЕМЕЛЬНОГО УЧАСТКА**

Кадастровым инженером ООО «СВЗК» Сергеевой Евгенией Владимировной, аттестат № 63-11-100, адрес: г. Самара, ул. Ставропольская, 3, офис 401; т. 97-98-012 (013); e-mail: SVZK063@mail.ru, в отношении земельного участка с кадастровым номером 63:17:1201003:2519, расположенного по адресу: Самарская область, Волжский район, СТ «Газовик», уч. № 376, выполняются кадастровые работы по уточнению границ земельного участка.

Заказчиком кадастровых работ является Киселева Ирина Юрьевна, т. +7(927)731-59-27, почтовый адрес: г. Самара, ул. Чапаевская, д. 91, кв. 10.

Собрание заинтересованных лиц по поводу согласования местоположения границы состоится по адресу: Самарская область, Волжский район, СТ «Газовик», уч. № 376 02.05.2023 г. в 10.00.

С проектом границ и межевым планом земельного участка можно ознакомиться по адресу: Самарская область, г. Самара, ул. Антонова-Овсеенко, д. 44 б, офис 402.

Возражения по проекту межевого плана и требования о проведении согласования местоположения границ земельных участков на местности принимаются с 01.04.2023 г. по 01.05.2023 г. по адресу: Самарская область, г. Самара, ул. Антонова-Овсеенко, д.44б, офис 402.

Смежный земельный участок, с правообладателями которого требуется согласовать местоположение границы, расположен с южной стороны от участка по адресу: Самарская область, Волжский район, СТ «Газовик», уч. №376 с кадастровым номером 63:17:1201003:2519, и находится по адресу: Самарская область, Волжский район, СТ «Газовик», уч. № 379.

При проведении согласования местоположения границ необходимо иметь документ, удостоверяющий личность, а также документы о правах на земельный участок.

АДМИНИСТРАЦИЯ МУНИЦИПАЛЬНОГО РАЙОНА ВОЛЖСКИЙ САМАРСКОЙ ОБЛАСТИ
ПОСТАНОВЛЕНИЕ
от 24.03.2023 № 978

О внесении изменений в муниципальную программу муниципального района Волжский Самарской области «Дети Волжского района» на 2023 – 2026 годы

В связи с необходимостью изменения объемов финансирования, предусмотренных муниципальной программой муниципального района Волжский Самарской области «Дети Волжского района» на 2023-2026 годы, утвержденной постановлением Администрации муниципального района Волжский Самарской области № 2474 от 01.09.2022, в соответствии с Бюджетным кодексом Российской Федерации, Федеральным законом от 06.10.2003 № 131-ФЗ «Об общих принципах организации местного самоуправления в Российской Федерации», Уставом муниципального района Волжский Самарской области, Администрация муниципального района Волжский Самарской области **ПОСТАНОВЛЯЕТ:**

1. Внести в муниципальную программу муниципального района Волжский Самарской области «Дети Волжского района» на 2023-2026 годы, утвержденную постановлением Администрации муниципального района Волжский Самарской области № 2474 от 01.09.2022 (далее – муниципальная программа) следующие изменения.

1. В паспорте муниципальной программы:
 - пункт «Объемы и источники финансирования программных мероприятий» изложить в следующей редакции: «Финан-

сирование программных мероприятий осуществляется за счет средств местного бюджета. Общий объем средств местного бюджета на реализацию программы составит 75 998,07883 тыс. рублей, в том числе:

- в 2023 году – 20 734,168 тыс. рублей,
- в 2024 году – 18 599,114 тыс. рублей,
- в 2025 году – 19 022,734 тыс. рублей,
- в 2026 году – 17 642,06283 тыс. рублей».

1.2. Приложение 2 к муниципальной программе «Объем финансовых ресурсов, необходимых для реализации муниципальной программы с распределением по годам, ответственным исполнителям (участникам)» изложить в редакции согласно приложению 2 к настоящему постановлению.

1.3. Приложение к муниципальной программе «Экономическое обоснование муниципальной программы муниципального района Волжский Самарской области «Дети Волжского района» на 2023-2026 годы» изложить в редакции согласно приложению к настоящему постановлению.

2. Опубликовать настоящее постановление в средствах массовой информации района.
3. Настоящее постановление вступает в силу со дня официального опубликования.
4. Контроль исполнения настоящего постановления возложить на заместителя Главы муниципального района Волжский Самарской области (Коржякина Н.Ю.).

Е.А. МАКРИДИН.
Глава муниципального района.

ПРИЛОЖЕНИЕ
к Постановлению Администрации муниципального района Волжский Самарской области от 24.03.2023 № 978

ПРИЛОЖЕНИЕ
к Муниципальной Программе муниципального района Волжский Самарской области «Дети Волжского района» на 2023-2026 годы от _____ № _____

ЭКОНОМИЧЕСКОЕ ОБОСНОВАНИЕ
муниципальной программы муниципального района Волжский Самарской области «Дети Волжского района» на 2023-2026 годы

№ п/п	Мероприятия и направления работы	Исполнители	Расчет планируемого объема финансирования (в тыс. руб.)				Всего
			2023	2024	2025	2026	
I. Здоровое поколение.							
1. Развитие системы детского отдыха и оздоровления детей.							
1.1. Информационно-методическое обеспечение системы отдыха и оздоровления детей.							
1.1.1.	Выпуск социальной рекламы	ОСМид	5,00 типографские услуги (буклеты, плакаты) (1500шт.по 10руб.)	15,00 типографские услуги (буклеты, плакаты) (1500шт.по 10руб.)	15,00 типографские услуги (буклеты, плакаты) (1500шт.по 10руб.)	15,00 типографские услуги (буклеты, плакаты) (1500шт.по 10руб.)	50,00
1.2. Формы организации отдыха, оздоровления и занятости детей.							
1.2.1.	Организация летнего отдыха на базе общеобразовательных школ в оздоровительных лагерях с дневным пребыванием детей	Администрация м.р.Волжский	11279,508 8842,680 -расходы на продукты 884,268 -торговая надбавка 10% 1552,560 -ФОТ	11187,494 8842,68 -расходы на продукты 884,268 -торговая надбавка 10% 1460,546 -ФОТ	11187,494 8842,680 -расходы на продукты 884,268 -торговая надбавка 10% 1460,546 -ФОТ За счет средств муниципального бюджета	9532,524 7463,52 -расходы на продукты 746,352 -торговая надбавка 10% 1322,652 -ФОТ За счет средств муниципального бюджета	43187,02
1.3. Развитие инфраструктуры отдыха и оздоровления детей.							
1.3.1	Проведение мероприятий по санитарно-эпидемиологической подготовке и благоустройству территории МБУ ДЗСОЦ «Волжанин» в рамках муниципального задания	МБУ ДЗСОЦ «Волжанин»	3066,00 200,00-проведение мероприятий по санитарно-эпидемиологической подготовке; 1000,00 коммунальные услуги; 1400,00-услуги по содержанию имущества; 466,00 благоустройство территории;	3280,00 200,00-проведение мероприятий по санитарно-эпидемиологической подготовке; 1100,00 коммунальные услуги; 1500,00-услуги по содержанию имущества; 480,00 благоустройство территории;	3460,00 210,00-проведение мероприятий по санитарно-эпидемиологической подготовке; 1150,00 коммунальные услуги; 1600,00-услуги по содержанию имущества; 500,00 благоустройство территории;	3510,00 210,00-проведение мероприятий по санитарно-эпидемиологической подготовке; 1200,00 коммунальные услуги; 1600,00-услуги по содержанию имущества; 500,00 благоустройство территории;	13316,00
1.3.2	Укрепление материально-технической базы МБУ «ДЗСОЦ «Волжанин»	МБУ ДЗСОЦ «Волжанин»	470,00 130,00-приобретение постельных принадлежностей; 180,00- приобретение хозтоваров; 160-посуда для столовой	490,00 140,00-приобретение постельных принадлежностей; 180,00- приобретение хозтоваров; 170-посуда для столовой	540,00 150,00-приобретение постельных принадлежностей 200,00- приобретение хозтоваров; 190-посуда для столовой	600,00 170,00-приобретение постельных принадлежностей; 220,00- приобретение хозтоваров; 210-посуда для столовой	2100,00
1.3.3	Приобретение основных средств для нужд МБУ ДЗСОЦ «Волжанин»	МБУ ДЗСОЦ «Волжанин»	2650,00 560,00 мебель в спальные корпуса 40,00 емкость для воды 300,00 кондиционеры 150,00пожарные ящики 300,00паркоконвектомат 1300,00работа по возведению нежилых зданий, сооружений из модульных конструкций	200,00 оснащение мебелью спальных корпусов	250,00 оснащение мебелью спальных корпусов	250,00 оснащение мебелью спальных корпусов	3350,00
II. Одаренные дети							
1.	Проведение торжественной церемонии награждения выпускников 11-х классов золотыми и серебряными медалями «За особые успехи в учении»	Администрация м.р.Волжский	109,559 35,58870 (42 чел.*0,84735=35,58870) – сувениры с лазерной гравировкой 41,8403 – цветы 32,13000 – оформление зала/площадки ОУ	115,030 37,36824 (42чел.*0,88972 =37,36824) – сувениры с лазерной гравировкой 43,92526 – цветы 33,73650 – оформление зала/площадки ОУ	120,785 39,2364 (42 чел.*0,93420 =39,2364) – сувениры с лазерной гравировкой 46,12528 – цветы 35,42332 – оформление зала/площадки ОУ	126,82588 41,19835 (42 чел.*0,98091309 =41,19835) – сувениры с лазерной гравировкой 48,43305 – цветы 37,19448 – оформление зала/площадки ОУ	472,19988
2.	Проведение районного конкурса рисунков «В лесу родилась елочка!»	Администрация м.р.Волжский	30,00 Приобретение подарков для награждения 15под.по 2000 руб.	30,00 Приобретение подарков для награждения 15под.по 2000 руб	30,00 Приобретение подарков для награждения 15под.по 2000 руб	30,00 Приобретение подарков для награждения 15под.по 2000 руб	120,00
3	Проведение торжественной церемонии награждения выпускников 11-х классов золотыми и серебряными медалями «За особые успехи в учении»	МБУК ЦКД «Союз»	222,300 120,00-приобретение подарков для награждения (60чел.по 2000руб.) 40,00-оформление зала/площадки 62,3 цветы (60бук.по 1038руб.)	125,00-приобретение подарков для награждения (63чел.по 2100руб.) 45,00-оформление зала/площадки 95,0 цветы (63бук.по 1500руб.)	130,00-приобретение подарков для награждения (65чел.по 2500руб.) 50,00-оформление зала/площадки 109,8 цветы (65бук.по 1689руб.)	135,00-приобретение подарков для награждения (68чел.по 2500) 55,00-оформление зала/площадки 133,7 (68бук.по 1966руб.)	1189,200
4	Проведение районного конкурса рисунков «Экология глазами детей»	Администрация м.р.Волжский	30,00 приобретение подарков для награждения 15под.по 2000 руб	30,00 приобретение подарков для награждения 15под.по 2000 руб	30,00 приобретение подарков для награждения 15под.по 2000 руб	30,00 приобретение подарков для награждения 15под.по 2000 руб	120,000
5	Проведение районного конкурса «Лучший скворечник»	Администрация м.р.Волжский	50,00 приобретение подарков для награждения 15под.по 2000 руб	50,00 приобретение подарков для награждения 15под.по 2000 руб	50,00 приобретение подарков для награждения 15под.по 2000 руб	50,00 приобретение подарков для награждения 15под.по 2000 руб	200,00
III. Дети и семья							
1. Защита и улучшение положения детей, оказавшихся в трудной жизненной ситуации.							
1.1.	Проведение акции для детей из семей, находящихся в трудной жизненной ситуации, «Здравствуй, первоклассник!»	Администрация м. р. Волжский	149,801 114,626 (66 чел.*1,7367524=114,626) набор канцелярских товаров 3,67500 (70 шт.*0,05250=3,67500) поздравительные открытки 31,50000 (66 чел.*0,4772727=31,50000) игрушки	120,35628 (66 чел.*1,82358=120,35628) набор канцелярских товаров 3,85872 (70 шт.*0,05512457=3,85872) поздравительные открытки 33,07500 (66 чел.*0,501136363=33,07500) игрушки	165,155 126,37478 (66 чел.*1,91476939=126,37478) набор канцелярских товаров 4,05147 (70 шт.*0,05787814= 4,05147) поздравительные открытки 34,72875 (66 чел.*0,52619318=34,72875) игрушки	173,41295 132,69351 (66 чел.*2,01050772=132,99351) набор канцелярских товаров 4,25426 (70 шт.*0,06077514 = 4,25426) поздравительные открытки 36,46518 (66 чел.*0,55250272 =36,46518) игрушки	645,65895
1.2.	Адресная поддержка семей, находящихся в трудной жизненной ситуации	Администрация м. р. Волжский	30,00 2 семьи по 15000,00	30,00 2 семьи по 15000,00	30,00 2 семьи по 15000,00	30,00 2 семьи по 15000,00	120,00
1.3	Проведение акции для детей из семей, находящихся в ТЖС, « Здравствуй, первоклассник»	МБУК ЦКД «Союз»	200,00 приобретение школьных портфелей (рюкзаков) 68 чел. по 2942руб.	250,00 приобретение школьных портфелей (рюкзаков) 85 чел. по 2950руб	300,00 приобретение школьных портфелей (рюкзаков) 102 чел. по 2950руб	350,00 приобретение школьных портфелей (рюкзаков) 119чел.по 2950руб.	1100,00
2. Повышение авторитета и общественного значения семьи, материнства и детства.							
2.1.	Организация районных мероприятий, посвященных Дню матери. Чествование лучших матерей	МБУК ЦКД «Союз» Волжского района	60,00 40,00-подарки, (20 семей по2000руб) 20,00-цветы (20 семей по1000руб)	65,00 43,00-подарки (20 семей по2150руб) 22,00-цветы (20 семей по1000руб)	70,00 45,00-подарки (20 семей по2250руб) 25,00-цветы (20 семей по1250руб)	75,00 48,00-подарки (22 семьи по2180руб) 27,00-цветы (22 семьи по1227руб)	270,00
2.2.	Районный праздник «Во славу семьи, материнства и отцовства»	МБУК ЦКД «Союз» Волжского района	175,00 – подарки и цветы 90,00 (2000+1000)руб.*30 семей) -оформление зала 30,00 руб. -подарки(игрушки) 55,00 (30семей*1833)	175,00 – подарки и цветы 90,00 (2000+1000)руб.*30 семей) -оформление зала 30,00 руб. -подарки(игрушки) 55,00 (30семей*1833)	175,00 – подарки и цветы 90,00 (2000+1000)руб.*30 семей) -оформление зала 30,00 руб. -подарки(игрушки) 55,00 (30семей*1833)	175,00 – подарки и цветы 90,00 (2000+1000)руб.*30 семей) -оформление зала 30,00 руб. -подарки(игрушки) 55,00 (30семей*1833)	700,00
2.3.	Организация новогодних мероприятий	ОСМид	250,00 -новогодние подарочные наборы конфет-132,00 (165шт.по 800руб.) -билеты на новогоднее представление-118,00(236штпо 500руб.)	250,00 -новогодние подарочные наборы конфет-132,00 (165шт.по 800руб.) -билеты на новогоднее представление-118,00(236шт по 500руб.)	250,00 -новогодние подарочные наборы конфет-132,00 (165шт.по 800руб.) -билеты на новогоднее представление-118,00(236шт.по 500руб.)	250,00 -новогодние подарочные наборы конфет-132,00 (165шт.*800руб.) -билеты на новогоднее представление-118,00(236штпо 500руб.)	1000,00
2.4.	Вручение поздравительных адресов родителям, у которых родился третий и последующий ребенок, чествование семей, у которых родились двойни, тройни	МБУК ЦКД «Союз» Волжского района	50,00 приобретение поздравительных адресов; цветов, памятных подарков (10 семей: подарок, букет (3000+2000)	50,00 приобретение поздравительных адресов; цветов, памятных подарков (10 семей: подарок, букет (3000+2000)	50,00 приобретение поздравительных адресов; цветов, памятных подарков (10 семей: подарок, букет (3000+2000)	50,00 приобретение поздравительных адресов; цветов, памятных подарков (10 семей: подарок, букет (3000+2000)	200,00

2.5.	Проведение мероприятия «Всероссийский день семьи, любви и верности»	МБУ «ДМО» Волжского района	110,00 Цветы 25,00 (25шт.по 1000руб.) подарки (игрушки) 85,00(29шт.по 2931руб.)	120,00 Цветы 30,00 (30шт.по 1000руб.) подарки(игрушки) 90,0(30шт.по2950руб.)	130,00 Цветы 35,00 (35шт по 1000,руб.) подарки(игрушки) 95,00(35шт.по 2714руб)	140,00 Цветы 42,00 (35шт.по 1200руб.) подарки(игрушки) 98,00(35шт.по 2800руб.)	500,00
2.6.	Организация и проведение районного конкурса «Судьба моей семьи в истории земли Волжской»	МБУК «Межпоселенческая библиотека Волжского района»	70,00 подарки (35шт.по 2000 руб.)	75,00 подарки (35шт.по 2143руб.)	80,00 подарки (35шт.по 2286руб.)	85,00 Подарки (35шт.по 2429руб.)	310,00
2.7.	Проведение мероприятия, посвященного Международному дню семьи	МБУ «ДМО» Волжского района	110,00 Цветы, подарки, оформление Цветы 11,00 (10шт.по 1100руб.) Подарки 74,00 (37шт. по 2000руб.) Оформление 25,00	120,00 Цветы, подарки, оформление Цветы 15,40 (14шт.по 1100руб.) Подарки 74,00 (37шт. по 2000руб.) Оформление 30,60	130,00 Цветы, подарки, оформление Цветы 18,20 (14шт.по 1300руб.) Подарки 80,00 (37шт. по 2162руб.) Оформление 31,80	140,00 Цветы, подарки, оформление Цветы 19,50 (15шт.по 1300руб.) Подарки 90,00 (38шт. по 2368руб.) Оформление 30,50	500,00
3. Поддержка семей, воспитывающих детей-сирот и детей, оставшихся без попечения родителей, многодетных семей.							
3.1.	Адресная поддержка семей воспитывающих детей-сирот и детей, оставшихся без попечения родителей, многодетных семей, детей-инвалидов	Администрация м.р. Волжский	100,00 4 чел. x 25000,00	100,00 4 чел. x 25000,00	100,00 4 чел. x 25000,00	100,00 4 чел. x 25000,00	400,00
3.2.	Поощрение семей билетами в театры, музеи, ФКП «Росгосцирк» в лице филиала РОСГОСЦИРКА «Самарский госцирк», Государственного бюджетного учреждения культуры «Самарская государственная филармония» г.о. Самара	ОСМид	200,00 приобретение билетов 250 шт. x 800,00	200,00 приобретение билетов 250 шт. x 800,00	200,00 приобретение билетов 250 шт. x 800,00	200,00 Приобретение билетов 250 шт. x 800,00	800,00
3.3.	Выпуск и размещение рекламы направленной на укрепление института семьи, семейных форм устройства детей-сирот	ОСМид	11,00 изготовление буклетов (1500шт.х10,00)	15,00 изготовление буклетов (1500шт.х10,00)	15,00 изготовление буклетов (1500шт.х10,00)	15,00 изготовление буклетов (1500шт.х10,00)	56,00
3.4.	Приобретение детского удерживающего устройства для автомобиля (бустер)	ОСМид	20,00 Приобретение бустеров (8 шт. x 2,50)	0,00	0,00	0,00	20,00
IV. Профилактика безнадзорности и правонарушений несовершеннолетних, защита их прав							
1. Организационные мероприятия по предупреждению детской безнадзорности и правонарушений несовершеннолетних, защите их прав.							
1.1.	Организация экскурсий для трудных подростков «группы риска».	ОСМид	20,00 30 чел.х 666,00	20,00 30 чел.х 666,00	20,00 30 чел.х 666,00	20,00 30 чел.х 666,00	80,00
1.2.	Организация охраны детей на базе МБУ «ДЗСОЦ «Волжанин» В рамках муниципального бюджета	МБУ ДЗСОЦ «Волжанин»	350,00 3 смены по 100,00 1 смена по 50,00	350,00 3 смены по 100,00 1 смена по 50,00	350,00 3 смены по 100,00 1 смена по 50,00	350,00 3 смены по 100,00 1 смена по 50,00	1400,00
1.3.	Организация военно-спортивной смены на базе МБУ «ДЗСОЦ «Волжанин»	МБУ ДЗСОЦ «Волжанин»	750,00 50 путевок на 10 дней по 15,00	780,00 50 путевок на 10 дней по 15,60	780,00 50 путевок на 10 дней по 15,60	800,00 50 путевок на 10 дней по 16,00	3110,00
1.4.	Организация профильной смены самоуправления на базе МБУ «ДЗСОЦ «Волжанин»	МБУ ДЗСОЦ «Волжанин»	130,00 35 путевок на 3 дня детей *3,546+3 педагога на 3дня* 1,965	130,00 35 путевок на 3 дня детей *3,546+3 педагога на 3дня* 1,965	130,00 35 путевок на 3 дня детей *3,546+3 педагога на 3дня* 1,965	130,00 35 путевок на 3 дня детей *3,546+3 педагога на 3дня* 1,965	520,00
1.5.	Мероприятия, посвященные «Дню Победы» подарки победителям за 1,2,3 места в муниципальном этапе конкурса поделок, посвященных Победе в ВОВ 1941 -1945 гг.	Администрация м.р. Волжский	30,00 подарки 5шт.х1600,00=8000,00 6шт.х1350,00=8100,00 5шт.х1100,00=5500,00 14шт.х600,00=8400,00	30,00 подарки 5шт.х1600,00=8000,00 6шт.х1350,00=8100,00 5шт.х1100,00=5500,00 14шт.х600,00=8400,00	30,00 подарки 5шт.х1600,00=8000,00 6шт.х1350,00=8100,00 5шт.х1100,00=5500,00 14шт.х600,00=8400,00	30,00 подарки 5шт.х1600,00=8000,00 6шт.х1350,00=8100,00 5шт.х1100,00=5500,00 14шт.х600,00=8400,00	120,00
2. Организационно-методическое обеспечение деятельности органов и учреждений системы профилактики района.							
2.1.	Формирование законопослушного поведения несовершеннолетних с использованием средств наглядной агитации	ОСМид	6,00 изготовление буклетов, памяток и брошюр; (1200шт.х10,00)	12,00 изготовление буклетов, памяток и брошюр; (1200шт.х10,00)	12,00 изготовление буклетов, памяток и брошюр; (1200шт.х10,00)	12,00 изготовление буклетов, памяток и брошюр; (1200шт.х10,00)	42,00
ИТОГО			20734,168	18599,114	19022,734	17642,06283	75998,07883

ПРИЛОЖЕНИЕ 2
к Муниципальной Программе муниципального района Волжский Самарской области «Дети Волжского района» на 2023-2026 годы от _____ № _____

Объем финансовых ресурсов, необходимых для реализации муниципальной программы с распределением по годам, ответственным исполнителям (участникам)

№ п/п	Наименование мероприятия	Сроки реализации	Ответственный исполнитель, участник подпрограммы	Источники финансирования	Сумма расходов, всего (тыс. руб.)*	В том числе по годам реализации подпрограммы (тыс. руб.)				Ожидаемые результаты	
						2023	2024	2025	2026		
ВСЕГО						75998,1	20734,2	18599,1	19022,8	17642,0	
I. Здоровое поколение.											
1. Развитие системы детского отдыха и оздоровления детей.											
1.1. Информационно-методическое обеспечение системы отдыха и оздоровления детей.											
1.1.1.	Выпуск социальной рекламы	2023-2026	ОСМид	МБ	50,0	5,0	15,0	15,0	15,0	- привлечь детей в оздоровительные лагеря	
1.2. Формы организации отдыха, оздоровления и занятости детей.											
1.2.1.	Организация летнего отдыха на базе общеобразовательных школ в оздоровительных лагерях с дневным пребыванием детей	2023-2026	Администрация м. р. Волжский	МБ	43187,0	11279,5	11187,5	11187,5	9532,5	- охват детей отдыхом, оздоровлением	
1.3. Развитие инфраструктуры отдыха и оздоровления детей.											
1.3.1.	Проведение мероприятий по санитарно-эпидемиологической подготовке и благоустройству территории МБУ ДЗСОЦ «Волжанин» В рамках муниципального задания	2023-2026	МБУ ДЗСОЦ «Волжанин»	МБ	13316,00	3066,00	3280,00	3460,00	3510,00	- благоустроить территорию	
1.3.2.	Укрепление материально-технической базы МБУ «ДЗСОЦ «Волжанин»	2023-2026	МБУ ДЗСОЦ «Волжанин»	МБ	2100,00	470,00	490,00	540,00	600,00	- укрепить материально-техническую базу	
1.3.3.	Приобретение основных средств для нужд МБУ ДЗСОЦ «Волжанин»	2023-2026	МБУ ДЗСОЦ «Волжанин»	МБ	3350,00	2650,00	200,00	250,00	250,00	- укрепить материально-техническую базу	
II. Одаренные дети											
1.	Проведение торжественной церемонии награждения выпускников 11-х классов золотыми и серебряными медалями «За особые успехи в учении»	2023-2026	Администрация м. р. Волжский	МБ	472,2	109,6	115,0	120,8	126,8	- поощрение выпускников района в связи с окончанием школы	
2.	Проведение районного конкурса рисунков «В лесу родилась елочка!»	2023-2026	Администрация м. р. Волжский	МБ	120,0	30,0	30,0	30,0	30,0	- охват детей новогодними мероприятиями	
3.	Проведение торжественной церемонии награждения выпускников 11-х классов золотыми и серебряными медалями «За особые успехи в учении»	2023-2026	МБУК ЦКД «Союз»	МБ	1189,2	222,3	272,3	322,3	372,3	- поощрение выпускников района в связи с окончанием школы	
4.	Проведение районного конкурса рисунков « Экология глазами детей»	2023-2026	Администрация м. р. Волжский	МБ	120,0	30,0	30,0	30,0	30,0	- охват детей мероприятиями	
5.	Проведение районного конкурса «Лучший скворечник»	2023-2026	Администрация м. р. Волжский	МБ	200,0	50,0	50,0	50,0	50,0	- охват детей мероприятиями	
III. Дети и семья											
1. Защита и улучшение положения детей, оказавшихся в трудной жизненной ситуации.											
1.1.	Проведение акции для детей из семей, находящихся в трудной жизненной ситуации, «Здравствуй, первоклассник!»	2023-2026	Администрация м. р. Волжский	МБ	645,7	149,8	157,3	165,2	173,4	- охват детей мероприятиями	
1.2.	Адресная поддержка семей, находящихся в трудной жизненной ситуации	2023-2026	Администрация м. р. Волжский	МБ	120,0	30,0	30,0	30,0	30,0	- улучшение положения детей, оказавшихся в трудной жизненной ситуации	
1.3.	Проведение акции для детей из семей, находящихся в ТЖС, « Здравствуй, первоклассник»	2023-2026	МБУК ЦКД «Союз»	МБ	1100,0	200,0	250,0	300,0	350,0	- охват детей мероприятиями	
2. Повышение авторитета и общественного значения семьи, материнства и детства.											
2.1.	Организация районных мероприятий, посвященных Дню матери. Чествование лучших матерей	2023-2026	МБУК ЦКД «Союз»	МБ	270,0	60,0	65,0	70,0	75,0	- повышение авторитета и общественного значения семьи	
2.2.	Районный праздник «Во славу семьи, материнства и отцовства»	2023-2026	МБУК ЦКД «Союз»	МБ	700,0	175,0	175,0	175,0	175,0	- повышение авторитета и общественного значения семьи	
2.3.	Организация новогодних мероприятий	2023-2026	ОСМид	МБ	1000,0	250,0	250,0	250,0	250,0	- охват детей новогодними мероприятиями	
2.4.	Вручение поздравительных адресов родителям, у которых родился третий и последующий ребенок, чествование семей, у которых родились двойни, тройни	2023-2026	МБУК ЦКД «Союз»	МБ	200,0	50,0	50,0	50,0	50,0	- повышение авторитета и общественного значения семьи	
2.5.	Проведение мероприятия «Всероссийский день семьи, любви и верности»	2023-2026	МБУ «ДМО» Волжского района	МБ	500,0	110,0	120,0	130,0	140,0	- повышение авторитета и общественного значения семьи	
2.6.	Организация и проведение районного конкурса «Судьба моей семьи в истории земли Волжской»	2023-2026	МБУК «Межпоселенческая библиотека Волжского района»	МБ	310,0	70,0	75,0	80,0	85,0	- повышение авторитета и общественного значения семьи	
2.7.	Проведение мероприятия, посвященного Международному дню семьи	2023-2026	МБУ «ДМО» Волжского района	МБ	500,0	110,0	120,0	130,0	140,0	- повышение авторитета и общественного значения семьи	
3. Поддержка семей, воспитывающих детей-сирот и детей, оставшихся без попечения родителей, многодетных семей											
3.1.	Адресная поддержка семей воспитывающих детей-сирот и детей, оставшихся без попечения родителей, многодетных семей, детей-инвалидов	2023-2026	Администрация м. р. Волжский	МБ	400,0	100,0	100,0	100,0	100,0	- улучшение положения детей, оказавшихся в трудной жизненной ситуации	

3.2.	Поощрение семей билетами в театры, музеи, ФКП «Росгосцирк» в лице филиала РОСГОСЦИРКА «Самарский госцирк», Государственное бюджетное учреждение культуры «Самарская государственная филармония» г. о. Самара	2023-2026	ОСМид	МБ	800,0	200,0	200,0	200,0	200,0	200,0	- улучшение положения детей, оказавшихся в трудной жизненной ситуации
3.3.	Выпуск и размещение рекламы направленной на укрепление института семьи, семейных форм устройства детей-сирот	2023-2026	ОСМид	МБ	56,0	11,0	15,0	15,0	15,0	15,0	- укрепить институт семьи
3.4.	Приобретение детского удерживающего устройства для автомобиля (бустер)	2023-2026	ОСМид	МБ	20,00	0,00	0,00	0,00	0,00	0,00	- улучшение положения детей, оказавшихся в трудной жизненной ситуации
IV.Профилактика безнадзорности и правонарушений несовершеннолетних, защита их прав											
1.Организационные мероприятия по предупреждению детской безнадзорности и правонарушений несовершеннолетних, защите их прав.											
1.1.	Организация экскурсий для трудных подростков «группы риска».	2023-2026	ОСМид	МБ	80,0	20,0	20,0	20,0	20,0	20,0	- предупреждение детской безнадзорности и правонарушений несовершеннолетних
1.2.	Организация охраны детей на базе МБУ «ДЗСОЦ «Волжанин» В рамках муниципального бюджета	2023-2026	МБУ ДЗСОЦ «Волжанин»	МБ	1400,00	350,0	350,0	350,0	350,0	350,0	- охрана детей
1.3.	Организация военно-спортивной смены на базе МБУ «ДЗСОЦ «Волжанин»	2023-2026	МБУ ДЗСОЦ «Волжанин»	МБ	3110,0	750,0	780,0	780,0	780,0	800,0	- охват детей отдыхом, оздоровлением и занятостью
1.4.	Организация профильной смены самоуправления на базе МБУ «ДЗСОЦ «Волжанин»	2023-2026	МБУ ДЗСОЦ «Волжанин»	МБ	520,0	130,0	130,0	130,0	130,0	130,0	- охват детей отдыхом, оздоровлением и занятостью
1.5.	Мероприятия, посвященные «Дню Победы» подарки победителям за 1,2,3 места в муниципальном этапе конкурса поделок, посвященных Победе в ВОВ 1941 -1945 гг.	2023-2026	Администрация м. р. Волжский	МБ	120,0	30,0	30,0	30,0	30,0	30,0	- воспитание патриотизма
2. Организационно-методическое обеспечение деятельности органов и учреждений системы профилактики района.											
2.1.	Формирование законопослушного поведения несовершеннолетних с использованием средств наглядной агитации	2023-2026	ОСМид	МБ	42,0	6,00	12,00	12,00	12,00	12,00	- предупреждение детской безнадзорности и правонарушений несовершеннолетних

**АДМИНИСТРАЦИЯ МУНИЦИПАЛЬНОГО РАЙОНА
ВОЛЖСКИЙ САМАРСКОЙ ОБЛАСТИ
ПОСТАНОВЛЕНИЕ
от 23.03.2023 № 929**

О внесении изменений в муниципальную программу

«Переселение граждан из аварийного жилищного фонда на территории муниципального района Волжский Самарской области, признанного таковым до 1 января 2017 года» до 2024 года

Руководствуясь Федеральным законом от 06.10.2003 года № 131-ФЗ «Об общих принципах организации местного самоуправления в Российской Федерации», Уставом муниципального района Волжский Самарской области, Администрация муниципального района Волжский Самарской области ПОСТАНОВЛЯЕТ:

1. Внести в муниципальную программу «Переселение граждан из аварийного жилищного фонда на территории муниципального района Волжский Самарской области, признанного таковым до 1 января 2017 года» до 2024 года, утвержденную Постановлением Администрации муниципального района Волжский Самарской области от 14.03.2019г. № 364 (далее - муниципальная программа) следующие изменения:

1.1. В паспорте муниципальной программы раздел «Объемы и источники финансирования программных мероприятий» изложить в следующей редакции:

«Объем финансирования муниципальной программы осуществляется за счет средств федерального, областного и местного бюджетов и составляет 1 753 043 166,96 рублей, в том числе по годам:

2020 – 70 540 924,04 руб.;
2021 – 426 297 182,74 руб.;

2022 – 896 634 184,41 руб.;
2023 – 359 570 875,77 руб.;
2024 – 0.

1.2. В тексте муниципальной программы:

- в разделе 5 «Источники финансирования муниципальной программы» изложить в следующей редакции:

Объем финансирования муниципальной программы осуществляется за счет средств федерального, областного и местного бюджетов и составляет 1 753 043 166,96 рублей, в том числе по годам:

2020 – 70 540 924,04 руб.;
2021 – 426 297 182,74 руб.;
2022 – 896 634 184,41 руб.;
2023 – 359 570 875,77 руб.;
2024 – 0.

*объемы финансирования будут уточняться на основании и в сроки, предусмотренными нормативно-правовыми актами, принимаемыми в отношении данных мероприятий федеральными и региональными властями.

2. Опубликовать настоящее постановление в газете «Волжская новь».

3. Опубликовать на сайте Администрации муниципального района Волжский Самарской области (Колчин Е.М.)

4. Контроль за исполнением настоящего постановления возложить на и.о. первого заместителя Главы муниципального района Волжский Самарской области Н.Ю. Корякину.

Е.А. МАКРИДИН.

Глава муниципального района.

Приложение №2
к муниципальной программе «Переселение граждан из аварийного жилищного фонда на территории муниципального района Волжский Самарской области, признанного таковым до 1 января 2017 года» до 2024 года

План мероприятий по переселению граждан из аварийного жилищного фонда признанного таковым до 1 января 2017 года

№ п/п	Адрес МКД	Число жителей планируемых к переселению	Количество расселяемых жилых помещений						Источники финансирования программы						Справочно: Расчетная сумма экономии бюджетных средств			Справочно: Возмещение части стоимости жилых помещений		
			Всего			В том числе:			Всего			В том числе:			Всего			В том числе:		
			частная собственность	муниципальная собственность	иная	частная собственность	муниципальная собственность	иная	за счет средств Фонда	за счет средств б.с. РФ.	за счет средств местного бюджета	за счет переселения граждан по договору о развитии застроенной территории	за счет переселения граждан в свободный муниципальный фонд	иная	за счет средств собственников	за счет средств иных лиц	иная			
Итого за 2019-2024 года		793,00	332,00	259,00	73,00	12 385,71	9 764,90	2 620,65	1 753 043 166,96	1 116 706 194,38	543 599 184,31	92 737 788,27								
Итого за 2020 год с финансовой поддержки Фонда		116	55,00	29,00	26,00	1 355,46	787,21	568,25	70 540 924,04	53 495 911,28	5 602 500,78	11 442 511,98								
2 этап 2020	Муниципальный район Волжский	116	55,00	29,00	26,00	1 355,46	787,21	568,25	70 540 924,04	53 495 911,28	5 602 500,78	11 442 511,98								
Итого за 2021 год финансовой поддержки Фонда		42,00	19,00	19,00	0,00	821,04	821,04	0,00	426 297 182,74	387 049 923,00	18 267 968,97	20 979 290,77								
3 этап 2021	Муниципальный район Волжский	42,00	19,00	19,00	0,00	821,04	821,04	0,00	196 941 489,00	169 369 680,54	17 724 734,01	9 847 074,45								
	Неиспользованные остатки с прошлого периода (2020 год)	0,00	0,00	0,00	0,00	0,00	0,00	0,00	5 840 962,74	5 187 120,96	543 234,96	110 606,82								
	Приобретение жилых помещений по доведению до социальной нормы	0,00	0,00	0,00	0,00	0,00	0,00	0,00	10 921 609,50	0,00	0,00	10 921 609,50								
	Проведение независимой оценки жилых помещений, в целях дальнейшего заключения соглашений об их выкупе и приобретения их в собственность муниципального района Волжский Самарской области	42,00	19,00	19,00	0,00	821,04	821,04	0,00	100 000,00	0,00	0,00	100 000,00								
4 этап	Финансирование (за счет средств Фонда) 4 этапа в 2021 году	0,00	0,00	0,00	0,00	0,00	0,00	0,00	0,00	212 493 121,50	0,00	0,00								
Итого за 2022 год финансовой поддержки Фонда		346,00	148,00	128,00	20,00	5 951,48	5 103,10	848,22	896 634 184,41	608 402 874,51	243 371 785,28	44 859 524,62								
3 этап 2022 года	Итого по 3 этапу 2022 года с финансовой поддержкой Фонда	235	96	86	10	3 885,46	3 460,08	424,92	4 683 532,00	4 027 837,52	138 476 721,56	234 176,60								
	Муниципальный район Волжский	235	96	86	10	3 885,46	3 460,08	424,92	4 683 532,00	4 027 837,52	421 517,88	234 176,60								
	Приобретение жилых помещений по доведению до социальной нормы								0,00	0,00	138 055 203,68	0,00								
4 этап 2022г.	Итого по 4 этапу 2022 года	93	43	33	10	1 704,09	1 281,09	423,30	279 045 588,59	234 376 285,72	24 150 029,01	20 519 273,86								
	Муниципальный район Волжский	93	43	33	10	1 704,09	1 281,09	423,30	272 530 564,79	234 376 285,72	24 150 029,01	14 004 250,06								
	Приобретение жилых помещений по доведению до социальной нормы	0	0	0	0	0,00	0,00	0,00	6 235 023,80	0,00	0,00	6 235 023,80								
	Проведение независимой оценки жилых помещений, в целях дальнейшего заключения соглашений об их выкупе и приобретения их в собственность муниципального района Волжский Самарской области	44	23	23	0	940,05	940,05	0,00	280 000,00	0,00	0,00	280 000,00								
5 этап 2022г.	Итого по 5 этапу 2022 года	18	9	9	0	361,93	361,93	0,00	474 849 860,14	369 998 751,27	80 745 034,71	24 106 074,16								
	Муниципальный район Волжский	18	9	9	0	361,93	361,93	0,00	474 467 143,14	369 998 751,27	80 745 034,71	23 723 357,16								
2022	Приобретение жилых помещений по доведению до социальной нормы								0,00	0,00	0,00	382 717,00								
Итого за 2023 год с финансовой поддержкой Фонда		289,00	110,00	83,00	27,00	4 257,73	3 053,55	1 204,18	359 570 875,77	67 757 485,59	276 356 929,28	15 456 460,90								
3 этап 2023 г.	Итого по 3 этапу 2023года	4	1	1	0	61,20	61,20	0,00	2 606 495,00	2 241 585,70	234 584,55	130 324,75								
	Муниципальный район Волжский	4	1	1	0	61,20	61,20	0,00	2 606 495,00	2 241 585,70	234 584,55	130 324,75								
4 этап 2023 г.	Итого по 4 этапу 2023года	108	41	26	15	1 671,06	998,23	672,83	110 657 529,55	27 074 159,65	78 050 493,42	5 532 876,48								
	Муниципальный район Волжский	108	41	26	15	1 671,06	998,23	672,83	110 657 529,55	27 074 159,65	78 050 493,42	5 532 876,48								
5 этап 2023г.	Итого по 5 этапу 2023года	177	68	56	12	2 525,47	1 994,12	531,35	246 306 851,22	38 441 740,24	198 071 851,31	9 793 259,67								
	Муниципальный район Волжский	117	53	41	12	1 861,97	1 330,62	531,35	190 489 706,70	38 441 740,24	142 543 586,79	9 504 379,67								
	Проведение независимой оценки жилых помещений, в целях дальнейшего заключения соглашений об их выкупе и приобретения их в собственность муниципального района Волжский Самарской области	60	15	15	0	663,5	663,5	0	0	0	0	225 000,00								
	Нотариальные услуги								0,00	0	0	25 000,00								
	Приобретение жилых помещений по доведению до социальной нормы										55 528 264,52									
	Увеличение стоимости одного квадратного метра								0	0	0	38 880,00								

**АДМИНИСТРАЦИЯ МУНИЦИПАЛЬНОГО РАЙОНА
ВОЛЖСКИЙ САМАРСКОЙ ОБЛАСТИ
ПОСТАНОВЛЕНИЕ
от 30.03.2023 № 1073
Об обеспечении осуществления мер особого
противопожарного режима в 2023 году**

В соответствии с положениями Федерального закона от 21.12.1994 №69-ФЗ «О пожарной безопасности», Федерального закона от 06.10.2003 №131-ФЗ «Об общих принципах организации местного самоуправления в Российской Федерации», руководствуясь Уставом муниципального района Волжский Самарской области, в целях обеспечения выполнения требований пожарной безопасности на территории муниципального района Волжский Самарской области, Администрация муниципального района Волжский ПОСТАНОВЛЯЕТ:

1. Установить особый противопожарный режим с 01.04.2023 года по 15.10.2023 года.

2. Утвердить Правила разведения костров, сжигания мусора, травы, листвы и иных отходов, материалов или изделий на территории муниципального района Волжский Самарской области за исключением населенных пунктов городских и сельских поселений согласно приложению, к настоящему постановлению.

3. Рекомендовать главам городских и сельских поселений муниципального района Волжский Самарской области (по согласованию):

установить особый противопожарный режим с 01.04.2023 года по 15.10.2023 года;

установить Правила разведения костров, сжигания мусора, травы, листвы и иных отходов, материалов или изделий на территории населенных пунктов городских и сельских поселений муниципального района Волжский Самарской области;

провести проверки технического состояния противопожарного водоснабжения на территориях населенных пунктов и подведомственных организаций. Принять меры по обеспечению безаварийной работы водозаборов, насосных станций, артезианских скважин, пожарных гидрантов, водонапорных башен, очистке мест водоемов, приспособленных для забора воды в целях пожаротушения, обеспечению беспрепятственного подъезда к ним;

обеспечить выполнение мероприятий по предотвращению распространения пожара на населенные пункты в части устройства минерализованных полос (опашка), скашивания сухой травы, тростника, в том числе в поймах рек, находящихся в границах населенных пунктов;

при наступлении III-V классов пожарной опасности в хвойных лесах и при наступлении IV - V классов пожарной опасности в иных лесах по условиям погоды:

ограничить въезд транспортных средств и пребывание граждан в лесах, а также проведение работ, связанных с разведением огня в лесном фонде и на территориях населенных пунктов;

запретить применение пиротехнических изделий и огневых эффектов в зданиях (сооружениях) и на открытых территориях.

4. Рекомендовать главам городских и сельских поселений муниципального района Волжский Самарской области во взаимодействии с отделом МВД России по Волжскому району Самарской области (Фомин П.А.) (по согласованию), отделом ГО и ЧС Администрации муниципального района Волжский Самарской области (Томилиев П. П.):

запретить сжигание мусора, сухой растительности и отходов на территориях населенных пунктов, организаций, индивидуальных предпринимателей, приусадебных, садовых и дачных участках за исключением случаев, установленных Правилами разведения костров, сжигания мусора, травы, листвы;

создать условия для забора воды из источников наружного водоснабжения и принять меры по содержанию в исправном состоянии средств связи и оповещения населения о пожаре в населенном пункте с ежемесячной проверкой их исправности и работоспособности;

организовать подготовку водовозной и землеройной техники к использованию для нужд пожаротушения по требованию государственной противопожарной службы;

организовать патрулирование территорий населенных пунктов силами членов добровольных пожарных формирований с первичными средствами пожаротушения;

организовать несение дежурства членами добровольных пожарных дружин при пожарных депо государственной противопожарной службы и специально оборудованных помещений муниципальных образований, организаций и частных предпринимателей;

организовать в необходимых размерах резервный фонд горюче-смазочных материалов и огнетушащих средств;

закрепить за каждым домовым хозяйством граждан один из видов противопожарного инвентаря (ведро, багор, лопата, лестница, топор из соотношения 6:1:1:1 на каждые 10 домов);

обеспечить готовность добровольных пожарных команд на территории муниципальных образований к тушению природных пожаров;

организовать проверки состояния противопожарных минерализованных полос и проведение мероприятий по их обновлению;

организовать проверки территорий на предмет выявления фактов засеивания колосковых культур в границах полос отвода и охранных зон железных дорог, путепроводов и продуктопроводов;

провести совещания с представителями садоводческих и огороднических объединений по предупреждению пожаров;

определить доступные места и (или) способы разведения костров, а также порядок сжигания мусора, травы, листвы и иных отходов, материалов или изделий, в том числе использование мангалов.

5. Рекомендовать руководителям организаций, расположенных на территории муниципального района Волжский Самарской области, независимо от их организационно-правовых форм и форм собственности:

провести внеплановые противопожарные инструктажи и дополнительные практические занятия для работников по отработке действий при возникновении пожаров и эвакуации из зданий (сооружений);

привести в исправное состояние источники противопожарного водоснабжения и первичные средства пожаротушения;

организовать специальные площадки для складирования сухой травянистой растительности, пожнивных остатков, валежника, порубочных остатков, мусора и других горючих материалов, в том числе организовать своевременный вывоз данных отходов;

ограничить производство пожароопасных работ на взрывоопасных объектах, в полосах отчуждения линейных сооружений (за исключением аварийно-восстановительных работ).

6. Заведующему сектором административной практики отдела

общественной безопасности и противодействия коррупции муниципального района Волжский Самарской области (Царев А.П.) организовать в полной мере применение Закона Самарской области от 01.11.2007 № 115-ГД «Об административных правонарушениях на территории Самарской области» за нарушения установленных на период действия особого противопожарного режима дополнительных требований пожарной безопасности, предусмотренных муниципальными правовыми актами органов местного самоуправления городских и сельских поселений муниципального района Волжский Самарской области.

7. Опубликовать настоящее постановление в районной газете «Волжская новь» (Озерова Т.В.).

8. Постановление вступает в силу со дня официального опубликования.

9. Контроль за выполнением данного постановления возложить на Заместителя Главы муниципального района Чихирева В.А.

Е.А. МАКРИДИН.

Глава муниципального района.

ПРИЛОЖЕНИЕ

к постановлению Администрации
муниципального района Волжский
от 30.03.2023 № 1073

ПРАВИЛА

разведения костров, сжигания мусора, травы, листвы и иных отходов, материалов или изделий на территории муниципального района Волжский Самарской области за исключением населенных пунктов городских и сельских поселений

1. Запрещается разведение костров, а также сжигание мусора, травы, листвы и иных отходов, материалов или изделий на территориях общего пользования, в местах массового отдыха граждан кроме как в местах и (или) способами, установленными настоящими Правилами.

2. На территории поселения, садоводческих и огороднических участков, а также на территории иных категорий земель, организуются специальные площадки для складирования гражданами и организациями сухой травянистой растительности, пожнивных остатков, валежника, порубочных остатков, мусора и других горючих материалов, а также организуется своевременный вывоз данных отходов.

3. Выжигание сухой травянистой растительности на земельных участках поселений, землях промышленности, энергетики, транспорта, связи, радиовещания, телевидения, информатики, землях для обеспечения космической деятельности, безопасности и землях иного специального назначения в условиях особого противопожарного режима запрещается.

4. При отсутствии на территории, включающей участок для выжигания сухой травянистой растительности, действующего особого противопожарного режима, выжигание сухой травянистой растительности на территории поселения, землях промышленности, энергетики, транспорта, связи, радиовещания, телевидения, информатики, землях для обеспечения космической деятельности, безопасности и землях иного специального назначения может производиться только организациями, отвечающими за благоустройство (выполняющими работы по благоустройству) вышеуказанных земель в безветренную погоду при условии, что:

а) участок для выжигания сухой травянистой растительности располагается на расстоянии не ближе 50 метров от ближайшего объекта защиты;

б) территория вокруг участка для выжигания сухой травянистой растительности очищена в радиусе 25-30 метров от сухостойных деревьев, валежника, порубочных остатков, других горючих материалов и отведена противопожарной минерализованной полосой шириной не менее 10 метров;

в) лица, участвующие в выжигании сухой травянистой растительности, обеспечены первичными средствами пожаротушения.

5. Принятие решения о проведении выжигания сухой травянистой растительности и определение лиц, ответственных за выжигание, осуществляется руководителем организации. Не менее чем за два часа до начала проведения работ, руководитель организации информирует ЕДДС муниципального района Волжский Самарской области.

6. Выжигание сухой травянистой растительности на земельных участках, непосредственно примыкающих к лесам, осуществляется в соответствии с Правилами пожарной безопасности в лесах, утвержденными постановлением Правительства Российской Федерации от 30.06.2007 № 417 «Об утверждении Правил пожарной безопасности в лесах».

7. Разрешается разведение костров, а также сжигание мусора, травы, листвы и иных отходов, материалов или изделий только на земельных участках, на которых расположены индивидуальные жилые дома, а также на земельных участках, предназначенных для ведения садоводства, огородничества, личного подсобного хозяйства, принадлежащих им на законных основаниях, при выполнении следующих обязательных требований:

а) на соответствующей территории не установлен и не действует особый противопожарный режим;

б) использование открытого огня должно осуществляться в специально оборудованных местах;

в) место использования открытого огня должно быть выполнено в виде котлована (ямы, рва) не менее чем 0,3 метра глубиной и не более 1 метра в диаметре или площадки с прочно установленной на ней металлической емкостью (например: бочка, бак, мангал) или емкостью, выполненной из иных негорючих материалов, исключающих возможность распространения пламени и выпадения сгораемых материалов за пределы очага горения, объемом не более 1 куб. метра;

г) место использования открытого огня должно располагаться на расстоянии не менее 50 метров от ближайшего объекта (здания, сооружения, постройки, открытого склада, скирды), 100 метров - от хвойного леса или отдельно растущих хвойных деревьев и молодняка и 30 метров - от лиственного леса или отдельно растущих групп лиственных деревьев;

д) территория вокруг места использования открытого огня должна быть очищена в радиусе 10 метров от сухостойных деревьев, сухой травы, валежника, порубочных остатков, других горючих материалов и отведена противопожарной минерализованной полосой шириной не менее 0,4 метра;

е) лицо, использующее открытый огонь, должно быть обеспечено первичными средствами пожаротушения для локализации и ликвидации горения, а также мобильным средством связи для вызова подразделения пожарной охраны.

8. При использовании открытого огня в металлической емкости или емкости, выполненной из иных негорючих материалов, исключающей распространение пламени и выпадение сгораемых материалов за пределы очага горения, минимально допустимые расстояния, предусмотренные подпунктами «г» и «д» пункта 7 настоящих Правил, могут быть уменьшены вдвое. При этом устройство противопожарной минерализованной полосы не требуется.

9. В целях своевременной локализации процесса горения емкости, предназначенная для сжигания мусора, должна использоваться с металлическим листом, размер которого должен позволять полностью закрыть указанную емкость сверху.

10. Допускается использование открытого огня и разведение костров, в условиях установленного особого противопожарного режима, исключительно для приготовления пищи в специальных несгораемых емкостях (мангалах, жаровнях) на земельных участках, на которых расположены индивидуальные жилые дома, а также на земельных участках, предназначенных для ведения садоводства, огородничества, личного подсобного хозяйства, принадлежащих гражданам на законных основаниях, при условии:

а) на территории муниципального района Волжский установлен класс пожарной опасности не выше I - III;

б) противопожарное расстояние от очага горения до зданий, сооружений и иных построек составляет не менее 5 метров, а зона очистки вокруг емкости от горючих материалов составляет не менее 2 метров.

11. В течение всего периода использования открытого огня до прекращения процесса тления собственником (владельцем) земельного участка должен осуществляться контроль за нераспространением горения (тления) за пределы очаговой зоны.

12. Использование открытого огня и разведение костров, в том числе для приготовления пищи в специальных несгораемых емкостях (мангалах, жаровнях) запрещается:

а) при наступлении и установлении на территории муниципального района IV и V классов пожарной опасности;

б) при поступившей информации о приближающихся неблагоприятных или опасных для жизнедеятельности людей метеорологических последствиях, связанных с сильными порывами ветра;

в) под кронами деревьев хвойных пород;

г) в емкости, стенки которой имеют огненный сквозной прогар;

д) при скорости ветра, превышающей значение 5 метров в секунду, если открытый огонь используется без металлической емкости или емкости, выполненной из иных негорючих материалов, исключающей распространение пламени и выпадение сгораемых материалов за пределы очага горения;

е) при скорости ветра, превышающей значение 10 метров в секунду.

13. В процессе использования открытого огня запрещается:

а) осуществлять сжигание горючих и легковоспламеняющихся жидкостей (кроме жидкостей, используемых для розжига), взрывоопасных веществ и материалов, а также изделий и иных материалов, выделяющих при горении токсичные и высокотоксичные вещества;

б) оставлять место очага горения без присмотра до полного прекращения горения (тления);

в) располагать легковоспламеняющиеся и горючие жидкости, а также горючие материалы вблизи очага горения.

14. После использования открытого огня место очага горения должно быть засыпано землей (песком) или залито водой до полного прекращения горения (тления).

15. Контроль за соблюдением настоящих Правил осуществляет в пределах своей компетенции:

а) административная комиссия муниципального района Волжский Самарской области;

б) иные органы и должностные лица в соответствии с законодательством.

**АДМИНИСТРАЦИЯ МУНИЦИПАЛЬНОГО РАЙОНА
ВОЛЖСКИЙ САМАРСКОЙ ОБЛАСТИ
ПОСТАНОВЛЕНИЕ
от 17.03.2023 № 801**

Об утверждении проекта планировки территории с проектом межевания территории для строительства объекта АО «Самаранефтегаз»: 1149ПЭ «Блочно-модульная котельная (БМК) на производственной площадке «Ровно-Владимировка» в границах сельских поселений Дубовый Умет и Подъем-Михайловка муниципального района Волжский Самарской области

В соответствии с Градостроительным кодексом Российской Федерации, Федеральным законом от 06.10.2003 № 131-ФЗ «Об общих принципах организации местного самоуправления в Российской Федерации», руководствуясь Уставом муниципального района Волжский Самарской области, учитывая результаты публичных слушаний, оформленные заключением о результатах публичных слушаний по проекту планировки территории с проектом межевания территории для строительства объекта АО «Самаранефтегаз»: 1149ПЭ «Блочно-модульная котельная (БМК) на производственной площадке «Ровно-Владимировка» в границах сельских поселений Дубовый Умет и Подъем-Михайловка муниципального района Волжский Самарской области от 27.02.2023, опубликованным в газете «Волжская новь» от 11.03.2023 № 17(8291), Администрация муниципального района Волжский Самарской области ПОСТАНОВЛЯЕТ:

1. Утвердить проект планировки территории с проектом межевания территории для строительства объекта АО «Самаранефтегаз»: 1149ПЭ «Блочно-модульная котельная (БМК) на производственной площадке «Ровно-Владимировка» в границах сельских поселений Дубовый Умет и Подъем-Михайловка муниципального района Волжский Самарской области.

2. Опубликовать настоящее постановление, а также документацию по планировке территории, указанную в пункте 1 настоящего постановления, в газете «Волжская новь».

3. Настоящее постановление вступает в силу со дня его официального опубликования.

Е.А. МАКРИДИН.

Глава муниципального района.

<https://v-adm63.ru/index.php/gradostroitelstvo/dokumentatsiya-po-planirovke-territorii/2023/5463-postanovlenie-255-ot-01-02-2023-o-provedenii-publichnykh-slushanii-po-proektu-planirovki-territorii-s-proektom-mezhevaniya-territorii-dlya-stroitelstva-ob-ekta-ao-samaraneftegaz>

ПРАВИТЕЛЬСТВО САМАРСКОЙ ОБЛАСТИ
ПОСТАНОВЛЕНИЕ
от 16 марта 2023 г. N 198

Об утверждении дополнительных требований к содержанию домашних животных, в том числе к их выгулу, на территории Самарской области и о признании утратившими силу отдельных постановлений Правительства Самарской области

В соответствии с частью 8 статьи 13 Федерального закона от 27.12.2018 N 498-ФЗ «Об ответственном обращении с животными и о внесении изменений в отдельные законодательные акты Российской Федерации» Правительство Самарской области постановляет:

1. Утвердить прилагаемые дополнительные требования к содержанию домашних животных, в том числе к их выгулу, на территории Самарской области.
2. Признать утратившими силу: постановление Правительства Самарской области от 30.12.2019 N 1034 «Об утверждении Порядка содержания домашних животных на территории Самарской области»; постановление Правительства Самарской области от 11.09.2020 N 690 «О внесении изменения в постановление Правительства Самарской области от 30.12.2019 N 1034 «Об утверждении Порядка содержания домашних животных на территории Самарской области»; пункт 3 постановления Правительства Самарской области от 09.06.2022 N 426 «О внесении изменений в отдельные постановления Правительства Самарской области».
3. Контроль за выполнением настоящего постановления возложить на департамент ветеринарии Самарской области.
4. Опубликовать настоящее постановление в средствах массовой информации.
5. Настоящее постановление вступает в силу со дня его официального опубликования.

В.В. КУДРЯШОВ,
Первый вице-губернатор - председатель Правительства Самарской области.

УТВЕРЖДЕНЫ
постановлением Правительства Самарской области
от 16.03.2023 N 198

Дополнительные требования к содержанию домашних животных,
в том числе к их выгулу, на территории Самарской области

1. Общие положения

1.1. Настоящие дополнительные требования к содержанию домашних животных, в том числе к их выгулу, на территории Самарской области (далее - Дополнительные требования), разработаны в соответствии с частью 8 статьи 13 Федерального закона от 27.12.2018 N 498-ФЗ «Об ответственном обращении с животными и о внесении изменений в отдельные законодательные акты Российской Федерации» и регулируют отношения, связанные с содержанием домашних животных, в том числе с их выгулом, на территории Самарской области в целях обеспечения защиты домашних животных от жестокого обращения с ними, эпидемиологического и эпизоотического благополучия территории Самарской области, предотвращения причинения вреда имуществу граждан, ущерба объектам животного мира и среде их обитания, обеспечения общественного порядка, а также благоустройства территорий городских и сельских поселений Самарской области.

1.2. Действие дополнительных требований не распространяется на отношения в области охраны и использования животного мира, использования диких животных, содержащихся и разводимых в полувольных условиях, в условиях неволи и искусственно созданной среде обитания, охоты и сохранения охотничьих ресурсов, рыболовства и сохранения водных биологических ресурсов, аквакультуры (рыбоводства), содержания, использования и защиты сельскохозяйственных животных, содержания и использования лабораторных животных, использования животных в культурно-зрелищных целях, использования животных государственными и негосударственными организациями в служебных целях, а также использования животных научными, научно-исследовательскими и медицинскими организациями в качестве объектов научных исследований.

1.3. Дополнительные требования не распространяются на выгул собак-проводников, сопровождающих инвалидов по зрению.

2. Основные понятия и их определения, используемые для целей дополнительных требований

Для целей дополнительных требований используются следующие понятия: владлец животного (далее - владделец) - физическое лицо или юридическое лицо, которым животное принадлежит на праве собственности или ином законном основании;

содержание животных - меры, предпринимаемые собственниками животных в целях сохранения жизни и здоровья животных, их дрессировки, а также в целях разведения животных;

надлежащие условия содержания животных - условия, отвечающие требованиям, установленным законодательством Российской Федерации, соблюдение которых позволяет обеспечить сохранность жизни и здоровья животных и удовлетворить их естественные потребности в необходимом пространстве, пище, воде, сне, температурном режиме, вентиляции, естественной активности, ветеринарной помощи;

выгул домашних животных - выведение, перемещение, передвижение домашнего животного за пределами зданий, помещений, земельных участков, являющихся местом их содержания;

короткий поводок - поводок, длина которого не позволяет домашнему животному удаляться от владельца данного животного более чем на 1 метр и обеспечивает уверенный контроль над животным;

самовыгул - тип содержания домашнего животного, который предполагает его выгул в местах и на территориях общего пользования без сопровождения владельцем домашнего животного и иным физическим лицом, осуществляющим временный надзор за данным животным.

3. Дополнительные требования к содержанию домашних животных

3.1. Владельцам домашних животных при их содержании необходимо соблюдать общие требования к содержанию домашних животных, а также права и законные интересы лиц, проживающих в общежитии, многоквартирном или индивидуальном доме, в помещениях которого содержится животное.

3.2. Владделец домашнего животного обязан:

пресекать проявления агрессии со стороны домашнего животного по отношению к окружающим людям и животным, а также предотвращать причинение животным вреда жизни и здоровью граждан или их имущества и имущества юридических лиц; соблюдать общественный порядок, в том числе принимать меры к обеспечению тишины при содержании домашнего животного, а также при выгуле домашнего животного в соответствии с действующим законодательством и Дополнительными требованиями;

содержать домашнее животное в состоянии, соответствующем его биологическим особенностям, гуманно обращаться с ним, не допускать жестокого обращения с ним, не оставлять его без присмотра, без пищи и воды и в случае заболевания обеспечить ему ветеринарную помощь и своевременно осуществлять обязательные профилактические ветеринарные мероприятия, в том числе осмотры, диагностические исследования, профилактические прививки и обработки;

предоставлять доступ к домашнему животному по месту его содержания по требованию правоохранительных органов, федерального органа исполнительной власти, уполномоченного на осуществление федерального государственного ветеринарного надзора, федерального органа государственного экологического надзора, органа исполнительной власти Самарской области, уполномоченного на осуществление государственного надзора в области охраны и использования особо охраняемых природных территорий регионального значения, органа исполнительной власти Самарской области, уполномоченного в области ветеринарии, и его подведомственных учреждений, администраций муниципальных образований Самарской области и выполнять их предписания;

сообщать в учреждения государственной ветеринарной службы Самарской области, а также в учреждения, подведомственные отраслевому органу исполнительной власти Самарской области в сфере охраны здоровья граждан, обо всех случаях укусов своим домашним животным человека или животного и доставлять свое животное, нанесшее укус, в ветеринарное учреждение для осмотра и проведения карантина под наблюдением ветеринарного специалиста.

3.3. Запрещается содержание домашних животных в местах и помещениях общего пользования, в жилых помещениях, на земельных участках, территориях и (или) в местах, не являющихся собственностью или временным владением и (или) не находящихся во временном пользовании (на правах аренды) владельцев домашних животных.

3.4. Собаки, которые содержатся на земельном участке, должны находиться на привязи или в вольере, позволяющем обеспечить безопасность окружающих.

Допускается содержание собаки на земельном участке без привязи и вне вольера в случае, если животное находится на огороженной территории, принадлежащей владельцу домашнего животного на праве собственности или ином законном основании, и отсутствует возможность самостоятельного выхода животного за пределы огороженной территории. При входе на частную территорию должна быть установлена предупреждающая табличка о наличии собаки.

3.5. В случае отсутствия возможности дальнейшего содержания потомства домашних животных владделец животного обязан принимать меры по предотвращению появления нежелательного потомства у таких животных.

4. Дополнительные требования к выгулу домашних животных

4.1. Выгул домашних животных должен осуществляться при условии обязательного обеспечения безопасности граждан, животных, сохранности имущества физических лиц и юридических лиц.

4.2. Органы местного самоуправления определяют территории, разрешенные для выгула домашних животных.

4.3. При выгуле домашних животных запрещается: самовыгул или перемещение собак за пределы места их содержания без присмотра; выгул собак без поводка и намордника в общественных и многолюдных местах и на территориях общего пользования;

выгул домашних животных, которые относятся к перечню потенциально опасных собак, без глухого намордника, ограничивающего открытие пасти, не позволяющего данному животному кусать и самостоятельно снимать намордник, но не препятствующего его дыханию, и поводка независимо от места выгула, за исключением случаев, если потенциально опасная собака находится на огороженной территории, принадлежащей владельцу потенциально опасной собаки на праве собственности или ином законном основании. При этом при входе на территорию должна быть сделана предупреждающая надпись о наличии потенциально опасной собаки;

выводить, перемещать собак из зданий, помещений или за пределы земельных участков, являющихся местом их содержания, в общие дворы и на улицу, а также нахождение собак в многолюдных общественных местах, в общественном транспорте без короткого поводка и намордника, при этом требование о наличии намордника и поводка не распространяется на собак, находящихся в специальном переносном контейнере;

оставлять домашних животных на улице без присмотра, за исключением временно оставления на привязи в местах общего пользования не более чем на 30 минут; выгуливать животных на территориях детских и спортивных площадок, социальных объектов, на пляжах и иных территориях, на которых выгул животных запрещен в соответствии с действующим законодательством;

посещать с домашними животными помещения, занимаемые магазинами, организациями общественного питания, медицинскими и образовательными организациями, организациями культуры, а также иными организациями (если при входе в указанные помещения размещена информация о запрете посещения с животными), за исключением случаев сопровождения граждан собаками-поводырями; осуществлять выгул домашнего животного лицами (лицом), не способными (не способным) в силу возраста и (или) физического развития контролировать действия животного, лицами (лицом), находящимися (находящимся) в состоянии алкогольного, токсического, наркотического опьянения, а также лицами (лицом), признанными (признанным) недееспособными (недееспособным).

4.4. Требования о наличии намордника и поводка не распространяются на охотничьих собак при осуществлении с ними охоты в охотхозяйствах при условии соблюдения пункта 3.2. Дополнительные требования.

4.5. Во избежание дорожно-транспортных происшествий и гибели животного владделец должен обеспечивать соблюдение правил дорожного движения путем принятия мер по обеспечению контроля над животным и управления им при нахождении на проезжей части или при переходе проезжей части.

4.6. Сопровождающее лицо или владделец собаки обязаны обеспечить уборку загрязнений (эксcrementов, замусоривания), осуществленных данным домашним животным в процессе выгула.

5. Ответственность за нарушение дополнительных требований

5.1. Лица, виновные в нарушении дополнительных требований, несут ответственность в соответствии с действующим законодательством Самарской области.

5.2. Вред, причиненный домашними животными, возмещается их владельцами, по вине которых он был причинен, в соответствии с действующим законодательством Российской Федерации.

СОБРАНИЕ ПРЕДСТАВИТЕЛЕЙ СЕЛЬСКОГО ПОСЕЛЕНИЯ РОЖДЕСТВЕНО МУНИЦИПАЛЬНОГО РАЙОНА ВОЛЖСКОЙ САМАРСКОЙ ОБЛАСТИ
ЧЕТВЕРТОГО СОЗЫВА

РЕШЕНИЕ

31 марта 2023 г. № 148/11

Об утверждении Положения о проведении конкурса по отбору кандидатур на должность Главы сельского поселения Рождествено муниципального района Волжский Самарской области

В соответствии с Федеральным законом от 06.10.2003 № 131-ФЗ «Об общих принципах организации местного самоуправления в Российской Федерации», Законом Самарской области от 30.03.2015 № 24-ГД «О порядке формирования органов местного самоуправления муниципальных образований Самарской области», пунктами 3 статьи 40.1 Устава сельского поселения Рождествено муниципального района Волжский Самарской области, Собрание представителей сельского поселения Рождествено муниципального района Волжский Самарской области РЕШИЛО:

1. Утвердить прилагаемое Положение о проведении конкурса по отбору кандидатур на должность Главы сельского поселения Рождествено муниципального района Волжский Самарской области.

2. Признать утратившим силу Решение Собрания представителей сельского поселения Рождествено муниципального района Волжский Самарской области от 01.09.2015г. № 25 «Об утверждении Порядка проведения конкурса по отбору кандидатур на должность Главы сельского поселения Рождествено муниципального района Волжский Самарской области».

3. Настоящее Решение вступает в силу со дня его официального опубликования.

4. Опубликовать настоящее Решение в газете «Волжская новь» и на официальном сайте Администрации сельского поселения Рождествено.

В.Н. ПЕТРОВ,

Председатель Собрания представителей,
Л.А. САВЕЛЬЕВА,
Глава сельского поселения.

Приложение
к решению Собрания представителей сельского поселения Рождествено
муниципального района Волжский Самарской области
от 31.03.2023 № 148/11

Положение

о проведении конкурса по отбору кандидатур на должность Главы
сельского поселения Рождествено муниципального района Волжский Самарской
области

1. Общие положения

1.1. Основной целью конкурса является отбор на альтернативной основе кандидатов, наиболее подготовленных для избрания Собранием представителей сельского поселения Рождествено муниципального района Волжский Самарской области (далее по тексту настоящего Положения – Собрание представителей) на должность Главы сельского поселения Рождествено муниципального района Волжский Самарской области (далее – Глава поселения), из числа претендентов, представивших документы для участия в конкурсе, на основании их способностей, профессиональной подготовки, стажа и опыта работы, а также иных качеств, выявленных в результате проведения конкурса.

1.2. Решение о проведении конкурса принимается Собранием представителей. В нём указывается дата, время и место проведения конкурса, место приёма документов. Срок приёма документов должен быть не менее 20 календарных дней со дня опубликования решения о назначении конкурса.

1.3. Конкурс проводит конкурсная комиссия, состоящая из членов, определенных решением Собрания представителей сельского поселения Рождествено муниципального района Волжский Самарской области о назначении членов конкурсной комиссии области для проведения конкурса (далее – конкурсная комиссия или комиссия), а также членов конкурсной комиссии, назначенных Главой муниципального района Волжский Самарской области, возглавляющим Администрацию муниципального района Волжский Самарской области (далее – Глава муниципального района). Комиссия формируется на срок проведения конкурса.

2. Порядок формирования, деятельности и полномочия конкурсной комиссии

2.1. Общее число членов Комиссии составляет восемь человек.

Половина членов комиссии назначается Собранием представителей, а другая половина – Главой муниципального района.

2.2. Кандидатуры в состав комиссии предлагаются председателем Собрания представителей, депутатами Собрания представителей.

По всем кандидатурам, предложенным в состав комиссии, проводится обсуждение. После обсуждения кандидатур, предложенных в состав комиссии, вопрос о назначении каждого кандидата рассматривается отдельно.

Решение о назначении члена комиссии считается принятым, если за него проголосовало более половины от установленного числа депутатов Собрания представителей.

2.3. Деятельность конкурсной комиссии осуществляется на коллегиальной основе.

Основной формой работы конкурсной комиссии являются заседания, которые могут быть открытыми или закрытыми. Решение о проведении открытого или закрытого заседания конкурсной комиссии принимается конкурсной комиссией самостоятельно.

2.4. Члены конкурсной комиссии избирают из своего состава председателя, заместителя председателя и секретаря конкурсной комиссии простым большинством голосов от присутствующих на заседании членов конкурсной комиссии. По одному заместителю председателя комиссии избирается из числа членов конкурсной комиссии, назначенных Собранием представителей, и из числа членов конкурсной комиссии, назначенных Главой муниципального района.

2.5. Заседание конкурсной комиссии считается правомочным, если на нем присутствуют не менее половины общего числа членов конкурсной комиссии при условии присутствия членов комиссии назначенных, как Собранием представителей, так и Главой муниципального района.

2.6. Конкурсная комиссия организует:

- прием документов от кандидатов на должность Главы поселения (далее – кандидаты или кандидаты);
- изготвление и хранение копий представленных документов;
- ведение регистрации кандидатов, подавших документы для участия в конкурсе;
- определение соответствия представленных документов требованиям настоящего Положения;
- проверку достоверности сведений, представляемых кандидатом о себе;
- рассмотрение обращений граждан, связанных с подготовкой и проведением конкурса, принятие по ним решений.

В целях содействия конкурсной комиссии в организации ее работы, в том числе в целях организации делопроизводства конкурсной комиссии, конкурсной комиссией, в случае необходимости, может быть привлечен к ее работе специалист (специалисты) Администрации сельского поселения Рождествено муниципального района Волжский Самарской области не являющийся кандидатом. Привлеченный к работе конкурсной комиссии специалист (специалисты) Администрации сельского поселения Рождест-

вено муниципального района Волжский Самарской области в голосовании конкурсной комиссии по вопросам ее компетенции участия не принимает.

2.7. Конкурсная комиссия:

- на основании представленных документов принимает решение о допуске кандидата к участию в конкурсе либо о мотивированном отказе в допуске кандидата к участию в конкурсе;
- организует проведение и проводит конкурс;
- определяет порядок выступления кандидатов на заседании конкурсной комиссии;

- вносит в Собрание представителей предложения, связанные с организацией и проведением конкурса;
- представляет по результатам конкурса кандидатов для избрания на должность Главы поселения;

- передает в Собрание представителей для хранения поступившие заявления с прилагаемыми к ним копиями документов, а также все материалы и документы, связанные с работой конкурсной комиссии по принятию и изучению документов, представленных на конкурс, проведением конкурса;
- исполняет иные функции и полномочия в соответствии с настоящим Положением.

2.8. Председатель конкурсной комиссии:

- назначает и проводит заседания конкурсной комиссии;
- руководит работой конкурсной комиссии;
- подписывает протоколы заседаний, решения и другие документы конкурсной комиссии;
- контролирует исполнение решений конкурсной комиссии;
- определяет работу конкурсной комиссии.

2.9. В случае отсутствия председателя комиссии один из заместителей председателя комиссии выполняет обязанности председателя комиссии, а также заместителю осуществляет по поручению председателя комиссии иные полномочия.

2.10. Секретарь конкурсной комиссии:

- информирует членов конкурсной комиссии о проведении заседаний комиссии;
- ведет протокол конкурсной комиссии;
- регистрирует заявления кандидатов в специальном журнале с присвоением порядкового регистрационного номера. В журнале отражаются - фамилия, имя, отчество кандидата, дата подачи заявления, наличие либо отсутствие документов, которые должны быть представлены кандидатом в соответствии с решением Собрания представителей о конкурсе на замещение должности Главы поселения, подпись лица, принявшего документы. После принятия документов кандидату выдается расписка с описью принятых документов;
- возвращает кандидатам подлинники представленных документов в день их представления, а копии документов подшивает в делах о кандидатах;
- запрашивает в соответствующих органах и организациях сведения о кандидатах;
- уведомляет кандидатов о проведении заседания конкурсной комиссии;
- подписывает протокол заседания комиссии.

3. Организация и проведение конкурса

3.1. К кандидатам на должность Главы поселения предъявляются требования, предусмотренные решением Собрания представителей о конкурсе на замещение должности Главы поселения.

3.2. Для участия в конкурсе кандидат представляет в конкурсную комиссию в срок, предусмотренный решением Собрания представителей о конкурсе на замещение должности Главы поселения, заявление по форме, установленной Приложением к настоящему Положению и документы, установленные решением Собрания представителей о конкурсе на замещение должности Главы поселения.

3.3. Конкурсные процедуры проводятся в два этапа.

3.4. Первый этап включает в себя принятие решения о допуске гражданина к участию в конкурсе.

3.5. Несвоевременное представление документов, представление их в неполном объеме или с нарушением установленных требований к оформлению является основанием для отказа гражданину в допуске к участию в конкурсе.

Гражданин также не допускается к участию в конкурсе в связи с его несоответствием требованиям к кандидатам на должность Главы поселения, предусмотренным решением Собрания представителей о конкурсе на замещение должности Главы поселения.

3.6. Решение конкурсной комиссии об отказе в допуске к участию в конкурсе может быть обжаловано гражданином в установленном законом порядке.

3.7. На втором этапе конкурса проводятся обсуждение и конкурсный отбор кандидатов на заседаниях конкурсной комиссии.

3.8. Днём проведения конкурса является итоговое заседание конкурсной комиссии. О дне и времени итогового заседания конкурсной комиссии конкурсанты уведомляются не позднее, чем за 2 дня до его проведения.

3.9. Конкурсный отбор заключается в оценке профессионального уровня кандидатов, их соответствия требованиям к данной должности.

При проведении конкурса конкурсная комиссия оценивает кандидатов на основании представленных ими документов об образовании, прохождения государственной гражданской и (или) муниципальной службы, осуществления другой трудовой (служебной) деятельности и индивидуального собеседования, если кандидат явился для участия в заседании конкурсной комиссии. После проведения соответствующей оценки проводится голосование членов конкурсной комиссии по каждой кандидатуре в отсутствие кандидата.

3.10. Обсуждение конкурсантов после собеседования проводится в их отсутствие.

3.11. Конкурсная комиссия по результатам конкурсного отбора представляет не менее двух кандидатов, допущенных к участию в конкурсе, с рекомендацией Собрания представителей избрать по результатам конкурсного отбора на должность Главы поселения конкретного кандидата. Если в результате проведения конкурса был допущен к участию в конкурсе только один кандидат или не были выявлены кандидаты, отвечающие требованиям к должности Главы поселения, конкурсная комиссия направляет информацию о результатах работы конкурсной комиссии в Собрание представителей с предложением о принятии решения о проведении повторного конкурса.

4. Порядок принятия решения конкурсной комиссией

4.1. Решение конкурсной комиссии принимается простым большинством голосов присутствующих членов конкурсной комиссии.

4.2. При равенстве голосов голос председателя конкурсной комиссии (председательствующего) является решающим.

4.3. На заседании конкурсной комиссии ведется протокол, в котором отражаются принятые конкурсной комиссией решения.

4.4. Решение комиссии оглашается кандидатам, если они явились для участия в заседании конкурсной комиссии. Конкурсная комиссия сообщает кандидатам, не явившимся для участия в заседании конкурсной комиссии, о результатах конкурса в письменной форме в течение 10 дней со дня завершения конкурса.

4.5. Протокол комиссии с итогами конкурса направляется в Собрание представителей.

4.6. Решение конкурсной комиссии может быть обжаловано в установленном законом порядке.

4.7. Документы конкурсной комиссии хранятся в Собрании представителей.

4.8. Собрание представителей избирает Главу поселения из числа кандидатов, представленных комиссией по результатам конкурса, не позднее четырнадцати дней после проведения конкурса.

4.9. В случае если при проведении Собранием представителей процедуры избрания на должность Главы поселения ни один из кандидатов на должность Главы поселения, представленных конкурсной комиссией, не набрал необходимого числа голосов, Собранием представителей в тот же день принимается решение о проведении повторного конкурса.

Приложение к Положению

о проведении конкурса на должность Главы сельского поселения
Рождествено муниципального района Волжский Самарской
области

443541, Самарская область,
Волжский р-н, с.Рождествено,
ул. Фокина, д. 58

Конкурсная комиссия сельского поселения Рождествено
муниципального района Волжский Самарской области

Ф. И. О., адрес регистрации места жительства

номер телефона, факс (при наличии)

адрес электронной почты (при наличии)

ЗАЯВЛЕНИЕ

Прошу рассмотреть мою кандидатуру с целью последующего избрания на должность Главы сельского поселения Рождествено муниципального района Волжский Самарской области по результатам конкурсного отбора.

В соответствии со статьей 9 Федерального закона от 27.07.2006 № 152-ФЗ «О персональных данных» даю согласие конкурсной комиссии по проведению конкурса по отбору кандидатур на должность Главы сельского поселения Рождествено муниципального района Волжский Самарской области, Собранию представителей сельского поселения Рождествено муниципального района Волжский Самарской области на автоматизированную, а также без использования средств автоматизации обработку моих персональных данных, содержащихся в представляемых мною в конкурсную комиссию документах.

Подпись _____ Дата _____

(расшифровка подписи)

Заявление принято: _____
Должность должностного лица, уполномоченного
на прием документов, - секретаря конкурсной комиссии

Подпись _____

(расшифровка подписи секретаря конкурсной комиссии)

Дата _____

ЦРП ИНФОРМИРУЕТ

Гарантийный Фонд Самарской области реализует несколько программ, перспективных для бизнеса на разных этапах развития. Кому доступны программы финансовой поддержки?

- Микропредприятиям - на развитие бизнеса
- Малым, средним и микропредприятиям - на инвестиционные цели и рефинансирование ранее выданных кредитов, подходящих под условия программы
- Инициаторам инвестиционных проектов в моногородах - на капитальные вложения на территории моногородов
- Инновационным субъектам МСП

БИЗНЕС С ПОДДЕРЖКОЙ

финансовые инструменты для предпринимателей региона

- на инвестиционные цели и пополнение оборотных средств
- Социальным предприятиям - на развитие бизнеса
- Начинающим предпринимателям - на развитие бизнеса
- Технологическим компаниям - на покупку объектов недвижимости с целью создания промышленных производств
- Предпринимателям из промышленной сферы - на инвестиционные цели и пополнение оборотных средств
- Предпринимателям из АПК - на инвестиционные цели и пополнение оборотных средств.

Среди актуальных программ фонда: программа льготного финансирования на развитие бизнеса до 5 000 000 рублей по ставке от 1 до 5,6%, программа поручительства в банках с объемом возможной поддержки до 25 000 000 рублей, программа финансирования проектов самозанятых на сумму до 500 000 рублей по ставке 1%.

Узнайте о доступных финансовых инструментах подробнее по ссылке <https://mybiz63.ru/service-categories/mikrozaumu> или получите консультацию специалиста ГФСО по тел. (846) 989 50 77.

НОВЫЙ РАЗДЕЛ НА САЙТЕ «МОЙ БИЗНЕС 63»

На сайте «Мой Бизнес 63» появился новый раздел - Креативные индустрии: mybiz63.ru/service-categories/kreativnye-industrii. Здесь собраны актуальные региональные и федеральные новости по данной теме, истории предпринимателей и самозанятых Самарской области - представителей творческих профессий и мастеров, которые реализуют уникальные, самобытные и яркие проекты и добились успеха в своей деятельности.

Отдельными блоками в разделе размещены доступные креативному бизнесу Самарского региона услуги и меры государственной поддержки: имущественные, финансовые, ин-

формационно-консультационные и в сфере продвижения. Здесь также можно найти информацию об обучающих программах, конкурсах и тематических выставках.

Напомним, что к креативным или творческим индустриям относится широкий перечень сферы деятельности: реклама и маркетинг, архитектура, ремесла, дизайн, графический дизайн и мода, кино, телевидение, видео, радиовещание и фотография, информационные технологии, программное обеспечение и компьютерные услуги, издательская деятельность, музеи, галереи и библиотеки, музыка, исполнительские и визуальные искус-

ства и многое другое. В Самарской области успешно работает множество таких компаний, организаций, объединений, индивидуальных предпринимателей и самозанятых. Ежегодно представители креативных индустрий региона принимают участие в грантовом конкурсе Президентского фонда культурных инициатив и становятся его победителями.

Приглашаем представителей креативных индустрий обращаться к новому разделу, чтобы получить самую актуальную информацию и подавать заявки на получение необходимых услуг: mybiz63.ru/service-categories/kreativnye-industrii.

Центр развития предпринимательства муниципального района Волжский.

ВНИМАНИЮ НАСЕЛЕНИЯ

О СПОСОБАХ И ПОРЯДКЕ ПРЕДОСТАВЛЕНИЯ СВЕДЕНИЙ О ПРАВООБЛАДАТЕЛЯХ РАНЕЕ УЧТЕННЫХ ОБЪЕКТОВ НЕДВИЖИМОСТИ ТАКИМИ ПРАВООБЛАДАТЕЛЯМИ ЛИБО ЛЮБЫМИ ЗАИНТЕРЕСОВАННЫМИ ЛИЦАМИ

Уважаемые граждане и юридические лица!

Администрация Волжского района Самарской области информирует о том, что с 29.06.2021 вступил в силу Федеральный закон Российской Федерации от 30.12.2020 № 518-ФЗ «О внесении изменений в отдельные законодательные акты Российской Федерации», в соответствии с которыми органы местного самоуправления наделены полномочиями по выявлению правообладателей объектов недвижимости, считающихся в соответствии с действующим законодательством ранее учтенными объектами недвижимости, и обеспечению внесения в Единый государственный реестр недвижимости сведений о правообладателях данных объектов. К ранее учтенным относятся объекты недвижимости, технический учет или государственный учет которых осуществлен до 01.03.2008 г.

В случае выявления ранее учтенного объекта недвижимого имущества, органы местного самоуправления будут самостоятельно подавать документы на регистрацию права. Гражданин или юридическое лицо будут признаны собственником объекта с момента внесения соответствующих сведений в ЕГРН. Кроме того, государственная регистрация ранее возникшего права на объекты недвижимого имущества в соответствии со статьей 69 Федерального закона от 13.07.2015 г. № 218-ФЗ «О государственной регистрации недвижимости» возможна при самостоятельном обращении в Управление Росреестра по Самарской области. Правообладатели освобождаются от уплаты государственной пошлины за государственную регистрацию возникшего до дня вступления в силу Федерального закона от 21.07.1997 г. № 122-ФЗ «О государственной регистрации прав на недвижимое имущество и сделок с ним» права на объект недвижимости (до 31.01.1998 г.).

В целях исполнения вышеуказанного нормативного правового акта администрация Волжского района размещает перечень ранее учтенных объектов недвижимого имущества, расположенных на территории Волжского района, сведения о правообладателях которых не внесены в Единый государственный реестр недвижимости.

Сведения о правообладателях ранее учтенных объектов недвижимости, указанных в перечнях, в том числе документы, подтверждающие права на объекты, могут быть представлены в администрацию Волжского района такими правообладателями (их уполномоченными представителями), любыми заинтересованными лицами и законными интересами которых могут быть затронуты в связи с проведением мероприятий по выявлению правообладателей вышеуказанных объектов.

Обращаем внимание, что при предоставлении заинтересованными лицами сведений о почтовом адресе и (или) адресе электронной почты для связи с ними в администрацию Волжского района одновременно должны быть представлены реквизиты документа, удостоверяющего личность, а также сведения о страховом номере индивидуального лицевого счета в системе обязательного пенсионного страхования (СНИЛС).

Вышеуказанные сведения могут быть представлены:

- по почте: 443045, Самарская область, г. Самара, ул. Дыбенко, д. 126;
- лично: Самарская область, г. Самара, ул. Дыбенко, д. 12в (Управление муниципального имущества и земельных отношений, 4 этаж, каб. 409 и 410-1, тел.: 8 (846) 260-28-21, 8(846) 260-46-80);
- по электронной почте: umizo@v-adm63.ru

ИНФОРМАЦИЯ ДЛЯ ПРЕДПРИНИМАТЕЛЕЙ

Администрация муниципального района Волжский Самарской области информирует о том, что Постановлением Правительства Российской Федерации от 05.07.2019 № 860 «Об утверждении правил маркировки обувных товаров средствами идентификации и особенностях внедрения государственной информационной системы мониторинга за оборотом товаров, подлежащих обязательной маркировке средствами идентификации, в отношении обувных товаров» утверждены Правила маркировки обувных товаров средствами идентификации.

Согласно подпункту «б» пункта 34 правил участники оборота товаров при регистрации обувных товаров, введенных в оборот от 01.07.2020, в государственной информационной системе мониторинга за оборотом товаров, подлежащих обязательной маркировке средствами идентификации, были вправе указывать сокращенный состав сведений о товаре. Данная возможность была предусмотрена в целях снижения нагрузки на бизнес-сообщество при подготовке к введению запрета на оборот не маркированных средствами идентификации обувных товаров.

Однако в соответствии с постановлением Правительства Российской Федерации от 19.10.2022 № 1862 «О внесении изменений в постановление Правительства Российской Федерации от 5 июля 2019 г. № 860» участники оборота обувных товаров, введенных в оборот до 01.07.2020 и зарегистрированных в подсистеме национального каталога маркированных товаров информационной системы маркировки по упрощенной форме в соответствии с подпунктом «б» пункта 34 правил, в срок по 31.03.2023 включительно осуществляют регистрацию остатков обувных товаров информационной системе маркировки и представляют сведения в соответствии с подпунктом «а» пункта 34 правил, а также осуществляют их перемаркировку в соответствии с процедурами, предусмотренными разделом 8 правил.

В случае, если участник оборота обувных товаров в срок до 31.03.2023 включительно не осуществил перемаркировку остатков обувных товаров, коды маркировки таких обувных товаров аннулируются с 01.04.2023 года.

Дополнительно сообщаем, что информация о необходимости перерегистрации остатков обувной продукции, введенных в оборот от 01.07.2020 и зарегистрированных в информационной системе маркировки по упрощенной форме, размещена на сайте ЧестныйЗНАК.рф и на сайте министерства промышленности и торговли Самарской области в разделе «Обязательная маркировка товаров».

Отдел потребительского рынка администрации муниципального района Волжский.

РЕКЛАМА. ОБЪЯВЛЕНИЯ

ВЫСТАВКА- РАСПРОДАЖА

3 апреля

ДК п. Просвет
с 10:00 до 17:00

6 апреля

ДК п. Петра Дубрава
с 10:00 до 17:00

КУРТКИ, ДУБЛЁНКИ (мужские и женские);
ОБУВЬ (Пятигорская обувь); ТУРЕЦКИЙ ТЮЛЬ ОТ 100 руб.;
ПОРТЬЕРНЫЕ ШТОРЫ; ТКАНЬ ПОСТЕЛЬНАЯ МЕТРАЖОМ;
КУХОННЫЙ ТЮЛЬ ГОТОВЫЙ

- подушки • одеяло • пледы • покрывала • постельное бельё
- УНИВЕРСАЛЬНЫЕ ЧЕХЛЫ для диванов • ХАЛАТЫ • ТУНИКИ, ФУТБОЛКИ
- РУБАШКИ • НОСКИ, БРЮКИ • ЖЕНСКИЕ СУМКИ

ПЕНСИОНЕРАМ СКИДКИ!

ЗАКУПАЕМ РОГА ЛОСЯ, МАРАЛА

ВЫЕЗДНАЯ ЧИСТКА ПОДУШЕК

Работа выполняется при вас.
Тел. 8-937-996-25-42,
8-937-185-30-20.

ЗАКУПАЕМ МЯСО КРС,

хряков и вынужденный забой.
Тел. 8-927-706-80-88.
Артем.

СТРОИТЕЛЬНАЯ БРИГАДА ВЫПОЛНИТ ВСЕ ВИДЫ РАБОТ.

Возможно из своего материала.
Пенсионерам скидка 15%.
Тел. 8-927-753-35-95,
МИХАИЛ.

ПРОДАЮ ПРОФНАСТИЛ, М/ЧЕРЕПИЦУ, САЙДИНГ, ШТАКЕТНИК, ТРУБЫ.

Низкие цены, доставка из г. Самара.
Заказ по тел.: 8-937-181-05-25,
8-917-156-84-34.

УВАЖАЕМЫЕ ЖИТЕЛИ ВОЛЖСКОГО РАЙОНА!

Мы выполняем все виды работ, делаем с нуля и ремонтируем ангары, дачные дома, бани, беседки, навесы, заборы, сайдинг, хоз. постройки, производим заливку фундамента, замену старой крыши, утепление домов, укладку плитки.
У нас вы можете получить скидку в любое время года, расчет все по этапу. Работаем с нашим или вашим материалом.
Выезд на замер и консультация бесплатно.
Тел. 8(987)158-77-29.

Аттестат об основном общем образовании А № 1233918, выданный в 1996 году МУОСО Смышляевской средней школой № 3 на имя Терешевой Юлии Николаевны, считать недействительным в связи с утерей.

ПРОФЛИСТ

НЕКОНДИЦИЯ И НОВЫЙ.
ПРОФТРУБА.
СТОЛБЫ.

ДЕШЕВО. ДОСТАВКА.

8-927-601-888-2.

ПРОДАМ ТЕЛЯТ ДО 3-Х МЕСЯЦЕВ.

ДОСТАВКА
БЕСПЛАТНАЯ
8-927-423-28-32.

ЗАКУПАЮ ГОВЯДИНУ И ХРЯКОВ

Тел.: 8-927-726-00-40,
8-937-205-13-49, 8-927-753-45-07.

НАТЯЖНЫЕ ПОТОЛКИ

Евро-Стиль
8 (927) - 7000 - 935
Иван

РЕКЛАМА В «ВН»

242-64-50,
vnov63@yandex.ru



Учредитель – администрация муниципального района Волжский Самарской области

Главный редактор – Татьяна Валерьевна ОЗЕРОВА.

Газета зарегистрирована управлением Федеральной службы по надзору в сфере связи, информационных технологий и массовых коммуникаций по Самарской области 10 мая 2012 г. Регистрационный номер ПИ № ТУ63-00443.

Материалы не возвращаются. Редакция не вступает в переписку с читателями. Ответственность за содержание рекламы несет рекламодатель. При перепечатке обязательна ссылка на «Волжскую новь».

АДРЕС РЕДАКЦИИ, ИЗДАТЕЛЯ: 443058, Самарская область, г. Самара, ул. Физкультурная, 90а, к. 406 – 419, e-mail: vnov63@yandex.ru
сайт: <https://vnsmi.ru>
ТЕЛЕФОНЫ: секретариат – 242-66-71; бухгалтерия – 242-64-50; корреспонденты – 242-64-41.

Отпечатано в ООО «Оптим-Принт» (443114, Самарская область, г. Самара, пр. Кирова, дом 387, к. 3, тел. (846) 977-75-00, www.news-print.ru).
Заказ № 0774. Индекс П2984, ПА 737.
Тираж 6041 экз.
Выходит по средам и субботам.
Распространяется по подписке.
Свободная цена.
Номер подписан в печать фактически в 19.00 (по графику – в 19.00).
1 2 3 4 5 6 7 8 9 10 11 12 13