12+

Волжская новь

Газета Волжского района Самарской области

Основана 10 февраля 1938 года • № 7 (8281) • Среда, 1 февраля 2023 года

ОФИЦИАЛЬНОЕ ОПУБЛИКОВАНИЕ

АДМИНИСТРАЦИЯ МУНИЦИПАЛЬНОГО РАЙОНА ВОЛЖСКИЙ САМАРСКОЙ ОБЛАСТИ
ПОСТАНОВЛЕНИЕ
от 23.01.2023 № 88
О внесении изменений в муниципальную программу муниципального района Волжский Самарской области «Социальная поддержка граждан» на 2021-2023 годы

В соответствии с Федеральным законом от 06.10.2003 № 131-ФЗ «Об общих принципах организации местного самоуправления в Российской Федерации», Уставом муниципального района Волжский Самарской области, Администрация муниципального района Волжский Самарской области ПОСТАНОВЛЯЕТ:

1. Внести в муниципальную программу муниципального района Волжский Самарской области «Социальная поддержка граждан» на 2021-2023 годы, утверждённую Постановлением Администрации муниципального района Волжский Самарской области от 01.10.2020 №1921 (далее по тексту – Программа) следующие изменения:

1.1. Раздел «Объёмы и источники финансирования муниципальной программы» изложить в следующей редакции:

«Источником финансирования Программы является бюджет муниципального района Волжский Самарской области.

Общий объём финансирования составляет 51 915 908,06 рублей, в том числе:

- в 2021 году – 15 266 087,06 рублей;
- в 2022 году – 17 448 177,00 рублей;
- в 2023 году – 19 201 644,00 рублей.

1.2. Абзац 1 раздела 4 Программы «Финансовое обеспечение реализации Программы» изложить в следующей редакции:

«Мероприятия Программы финансируются за счет средств бюджета муниципального района Волжский Самарской области, предусмотренных решением Собрания Представителей Волжского района Самарской области о бюджете района на соответствующий финансовый год и плановый период, в порядке, установленном бюджетным законодательством и муниципальными правовыми актами.

Общий объем финансирования мероприятий Программы из бюджета муниципального района Волжский Самарской области составит 51 915 908,06 рублей, в том числе:

- в 2021 году – 15 266 087,06 рублей;
- в 2022 году – 17 448 177,00 рублей;
- в 2023 году – 19 201 644,00 рублей.

1.3. Приложение 1 к Программе «Перечень мероприятий муниципальной программы «Социальная поддержка граждан» на 2021-2023 годы» изложить в редакции согласно приложению к настоящему постановлению.

2. Опубликовать настоящее постановление в газете «Волжская новь».

3. Настоящее постановление вступает в силу со дня официального опубликования.

4. Контроль за исполнением настоящего постановления возложить на и.о. заместителя Главы района Т.Ю.Сухову.

Е.А. МАКРИДИН.
Глава муниципального района.

Приложение
к постановлению Администрации муниципального района Волжский Самарской области
от 23.01.2023 № 88

Приложение 1
к муниципальной программе «Социальная поддержка граждан» на 2021-2023 годы

Перечень мероприятий муниципальной программы «Социальная поддержка граждан»
на 2021-2023 годы

N п/п	Наименование мероприятия	Срок исполнения	Исполнитель	Источник финансирования	Финансовое обоснование	Финансовое обеспечение (руб)				Ожидаемые результаты
						2021	2022	2023	Итого	
1	Проведение рабочих встреч и мероприятий общественных организаций, ветеранов и инвалидов с должностными лицами Администрации муниципального района Волжский Самарской области, депутатами, представителями муниципальных предприятий и учреждений.	2021-2023	Администрация района	бюджет района		100 000	370 000	100 000	570 000	
2	Оказание адресной социальной помощи гражданам, оказавшимся в трудной жизненной ситуации.	2021-2023	Администрация района	бюджет района	от числа обратившихся	1 990 676	1 800 000	2 000 000	5 790 676	повышение материального и социального положения граждан
3	Организация льготной подписки на газету «Волжская новь».	2021-2023	Администрация района	бюджет района	5000 экз	4 300 000	4 300 000	4 300 000	12 900 000	исполнение обязательств по социальной поддержке отдельных категорий граждан
4	Возмещение юридическим лицам и индивидуальным предпринимателям расходов, связанных с оказанием услуг по льготному помыву граждан в общих отделениях бань по тарифам, установленным Администрацией муниципального района Волжский Самарской области.	2021-2023	Администрация района	бюджет района	по фактическому предоставлению	327 843	335 000	500 000	1 162 843	исполнение обязательств по социальной поддержке отдельных категорий граждан
5	Организация и проведение районных физкультурно-спортивных мероприятий с ветеранами и лицами старшего возраста	2021-2023	МКУ УРФКСТО	бюджет района	согласно смете	15 000	15 000	15 000	45 000	
6	Предоставление единовременного денежного вознаграждения при присвоении звания «Почетный гражданин Волжского района»	2021-2023	Администрация района	бюджет района	15 МРОТ* 1 человек в год	0	458 370	243 630	702 000	исполнение обязательств по социальной поддержке отдельных категорий граждан
7	Предоставление ежеквартальной социальной выплаты Почетным гражданам Волжского района.	2021-2023	Администрация района	бюджет района	12 ПГ*2МРОТ*4 квартала	1 125 696	1 314 072	1 560 000	3 999 768	исполнение обязательств по социальной поддержке отдельных категорий граждан
8	Предоставление единовременного социального пособия (компенсации) в случае смерти лица удостоенного звания «Почетный гражданин Волжского района».	2021-2023	Администрация района	бюджет района	не более 15 МРОТ	0	117 971	243 630	361 601	исполнение обязательств по социальной поддержке отдельных категорий граждан
9	Предоставление единовременной выплаты Почетным гражданам Волжского района к юбилейным датам (55,60,65 и т.д.).	2021-2023	Администрация района	бюджет района	2 МРОТ: 2021г-2 человека 2022г-2 человека 2023г -1 человек	51 168	61 116	32 484	144 768	исполнение обязательств по социальной поддержке отдельных категорий граждан
10	Предоставление пенсии за выслугу лет к страховой пенсии лицам, замещавшим должности муниципальной службы в органах местного самоуправления муниципального района Волжский Самарской области.	2021-2023	Администрация района	бюджет района	по реестру	6 241 695	6 267 284	6 900 000	19 408 979	повышение материального и социального положения граждан
11	Предоставление единовременной социальной выплаты на обустройство мест захоронения Почетных граждан Волжского района, Героев Социалистического Труда, полных кавалеров ордена Трудовой Славы, Героев Российской Федерации.	2021-2023	Администрация района	бюджет района		0	76 900	76 900	153 800	исполнение обязательств по социальной поддержке отдельных категорий граждан
12	Мероприятие, связанное с обеспечением детей-сирот и детей, оставшихся без попечения родителей, лиц из числа детей-сирот и детей, оставшихся без попечения родителей, а так же детей, находящихся под опекой (попечительством), жилыми помещениями специализированного жилищного фонда муниципального района Волжский Самарской области и вручение памятных подарков.	2021-2023	Администрация района	бюджет района	по списку	66 000	86 400	90 000	242 400	исполнение обязательств по социальной поддержке отдельных категорий граждан
13	Единовременная выплата «подъемных» врачам остродефицитных специальностей в размере 50 тыс. рублей на одного человека.	2021-2023	Администрация района	бюджет района		400 000	400 000	400 000	1 200 000	исполнение обязательств по социальной поддержке отдельных категорий граждан
15	Выплата единовременного пособия детям-инвалидам, являющимся выпускниками общеобразовательных учреждений	2021-2023	Администрация района	бюджет района	от числа обратившихся	0	25 000	150 000	175 000	повышение материального и социального положения граждан
16	Выплата материальной помощи 1 раз в год семьям, воспитывающим детей-инвалидов	2021-2023	Администрация района	бюджет района	от числа обратившихся	370 000	450 000	1 250 000	2 070 000	повышение материального и социального положения граждан
17	Предоставление денежной компенсации за наем (поднаем) жилого помещения медицинским работникам, трудоустроившимся в учреждения здравоохранения расположенные на территории муниципального района Волжский Самарской области	2021-2023	Администрация района	бюджет района	от числа обратившихся	70 000	84 000	120 000	274 000	исполнение обязательств по социальной поддержке отдельных категорий граждан
18	Выплата ежемесячной доплаты к страховой пенсии лицам, замещавшим должности выборного должностного лица местного самоуправления муниципального района Волжский Самарской области	2021-2023	Администрация района	бюджет района	от числа обратившихся	208 009,06	1287064	1220000	2715073,06	исполнение обязательств по социальной поддержке отдельных категорий граждан
	ВСЕГО ПО ПРОГРАММЕ:					15 266 087,06	17 448 177,00	19 201 644,00	51 915 908,06	

Сообщение о возможном установлении публичного сервитута

В соответствии со статьей 39.42 Земельного кодекса РФ Администрация муниципального района Волжский Самарской области информирует о возможном установлении публичного сервитута в целях размещения объектов электросетевого хозяйства, в отношении следующих земельных участков:

63:17:0604003:29	Самарская область, Волжский район, в границах сельского поселения Лопатино
63:17:0604003:1	Самарская область, Волжский район, в границах сельского поселения Лопатино
63:17:0604003:1170	Самарская область, Волжский район, в границах сельского поселения Лопатино
63:17:0000000:6102	Самарская область, Волжский район, в границах сельского поселения Лопатино
63:17:0000000:185	Самарская область, Волжский район, в границах сельского поселения Лопатино
63:17:0604003:22	Самарская область, Волжский район, в границах сельского поселения Лопатино
63:17:0604004:1265	Самарская область, Волжский район, в границах сельского поселения Лопатино
63:17:0604004:1264	Самарская область, Волжский район, в границах сельского поселения Лопатино
63:17:0604004:1253	Самарская область, Волжский район, в границах сельского поселения Лопатино
63:17:0000000:282(об.уч.111)	Самарская область, Волжский район, в границах сельского поселения Лопатино
63:17:0603006:295	Самарская область, Волжский район, в границах сельского поселения Лопатино
63:17:0604004:1254	Самарская область, Волжский район, в границах сельского поселения Лопатино
63:17:0604004:1215	Самарская область, Волжский район, в границах сельского поселения Лопатино
63:17:0604004:1214	Самарская область, Волжский район, в границах сельского поселения Лопатино
63:17:0603006:210	Самарская область, Волжский район, в границах сельского поселения Лопатино
63:17:0604005:1039	Самарская область, Волжский район, в границах сельского поселения Лопатино
63:17:0604005:1192	Самарская область, Волжский район, в границах сельского поселения Лопатино
63:17:0604005:1191	Самарская область, Волжский район, в границах сельского поселения Лопатино
63:17:0604005:1037	Самарская область, Волжский район, в границах сельского поселения Лопатино
63:17:0604005:1020	Самарская область, Волжский район, в границах сельского поселения Лопатино
63:17:0604005:1017	Самарская область, Волжский район, в границах сельского поселения Лопатино
63:17:0604005:1019	Самарская область, Волжский район, в границах сельского поселения Лопатино
63:17:0604005:11	Самарская область, Волжский район, в границах сельского поселения Лопатино
63:17:0604005:1202	Самарская область, Волжский район, в границах сельского поселения Лопатино
63:17:0000000:5465	Самарская область, Волжский район, в границах сельского поселения Лопатино
63:17:0604005:103	Самарская область, Волжский район, в границах сельского поселения Лопатино
63:17:0604005:1033	Самарская область, Волжский район, в границах сельского поселения Лопатино
63:17:0604005:1036	Самарская область, Волжский район, в границах сельского поселения Лопатино
63:17:0604005:1148	Самарская область, Волжский район, в границах сельского поселения Лопатино
63:17:0603006:303	Самарская область, Волжский район, в границах сельского поселения Лопатино
63:17:0603006:241	Самарская область, Волжский район, в границах сельского поселения Лопатино
63:17:0604005:1415	Самарская область, Волжский район, в границах сельского поселения Лопатино
63:17:0603006:558	Самарская область, Волжский район, в границах сельского поселения Лопатино
63:17:0603006:307	Самарская область, Волжский район, в границах сельского поселения Лопатино
63:17:0603006:150	Самарская область, Волжский район, в границах сельского поселения Лопатино
63:17:0604005:21	Самарская область, Волжский район, в границах сельского поселения Лопатино
63:17:0604005:1143	Самарская область, Волжский район, в границах сельского поселения Лопатино
63:17:0604005:1151	Самарская область, Волжский район, в границах сельского поселения Лопатино
63:17:0604005:1153	Самарская область, Волжский район, в границах сельского поселения Лопатино
63:17:0604005:156	Самарская область, Волжский район, в границах сельского поселения Лопатино
63:17:0604005:32	Самарская область, Волжский район, в границах сельского поселения Лопатино
63:17:0604005:33	Самарская область, Волжский район, в границах сельского поселения Лопатино
63:17:0604005:34	Самарская область, Волжский район, в границах сельского поселения Лопатино
63:17:0604005:53	Самарская область, Волжский район, в границах сельского поселения Лопатино
63:17:0604005:1042	Самарская область, Волжский район, в границах сельского поселения Лопатино
63:17:0604005:35	Самарская область, Волжский район, в границах сельского поселения Лопатино
63:17:0604005:36	Самарская область, Волжский район, в границах сельского поселения Лопатино
63:17:0604005:57	Самарская область, Волжский район, в границах сельского поселения Лопатино
63:17:0604005:1174	Самарская область, Волжский район, в границах сельского поселения Лопатино
63:17:0604005:104	Самарская область, Волжский район, в границах сельского поселения Лопатино
63:17:0604005:8	Самарская область, Волжский район, в границах сельского поселения Лопатино
63:17:0604005:39	Самарская область, Волжский район, в границах сельского поселения Лопатино
63:17:0604005:40	Самарская область, Волжский район, в границах сельского поселения Лопатино
63:17:0604005:1180	Самарская область, Волжский район, в границах сельского поселения Лопатино
63:17:0604005:1181	Самарская область, Волжский район, в границах сельского поселения Лопатино
63:17:0604005:65	Самарская область, Волжский район, в границах сельского поселения Лопатино
63:17:0604005:66	Самарская область, Волжский район, в границах сельского поселения Лопатино
63:17:0604005:67	Самарская область, Волжский район, в границах сельского поселения Лопатино
63:17:0604005:68	Самарская область, Волжский район, в границах сельского поселения Лопатино
63:17:0604005:100	Самарская область, Волжский район, в границах сельского поселения Лопатино
63:17:0604005:101	Самарская область, Волжский район, в границах сельского поселения Лопатино
63:17:0604005:9	Самарская область, Волжский район, в границах сельского поселения Лопатино
63:17:0604005:49	Самарская область, Волжский район, в границах сельского поселения Лопатино
63:17:0604004:1043	Самарская область, Волжский район, в границах сельского поселения Лопатино
63:17:0604004:1211	Самарская область, Волжский район, в границах сельского поселения Лопатино
63:17:0604004:1158	Самарская область, Волжский район, в границах сельского поселения Лопатино
63:17:0604004:89	Самарская область, Волжский район, в границах сельского поселения Лопатино
63:17:0604004:57	Самарская область, Волжский район, в границах сельского поселения Лопатино
63:17:0604004:58	Самарская область, Волжский район, в границах сельского поселения Лопатино
63:17:0604004:59	Самарская область, Волжский район, в границах сельского поселения Лопатино
63:17:0604004:60	Самарская область, Волжский район, в границах сельского поселения Лопатино
63:17:0604004:63	Самарская область, Волжский район, в границах сельского поселения Лопатино
63:17:0604004:1132	Самарская область, Волжский район, в границах сельского поселения Лопатино
63:17:0604004:1141	Самарская область, Волжский район, в границах сельского поселения Лопатино
63:17:0604004:1135	Самарская область, Волжский район, в границах сельского поселения Лопатино
63:17:0604004:1140	Самарская область, Волжский район, в границах сельского поселения Лопатино
63:17:0604004:1281	Самарская область, Волжский район, в границах сельского поселения Лопатино
63:17:0604004:1511	Самарская область, Волжский район, в границах сельского поселения Лопатино
63:17:0604004:32	Самарская область, Волжский район, в границах сельского поселения Лопатино
63:17:0604004:1172	Самарская область, Волжский район, в границах сельского поселения Лопатино
63:17:0604004:1038	Самарская область, Волжский район, в границах сельского поселения Лопатино
63:17:0604004:1033	Самарская область, Волжский район, в границах сельского поселения Лопатино
63:17:0604004:104	Самарская область, Волжский район, в границах сельского поселения Лопатино
63:17:0604004:1	Самарская область, Волжский район, в границах сельского поселения Лопатино
63:17:0604004:40	Самарская область, Волжский район, в границах сельского поселения Лопатино
63:17:0604004:41	Самарская область, Волжский район, в границах сельского поселения Лопатино
63:17:0604004:1258	Самарская область, Волжский район, в границах сельского поселения Лопатино
63:17:0604004:43	Самарская область, Волжский район, в границах сельского поселения Лопатино
63:17:0604004:105	Самарская область, Волжский район, в границах сельского поселения Лопатино
63:17:0604004:45	Самарская область, Волжский район, в границах сельского поселения Лопатино
63:17:0604004:46	Самарская область, Волжский район, в границах сельского поселения Лопатино
63:17:0604004:47	Самарская область, Волжский район, в границах сельского поселения Лопатино
63:17:0604004:48	Самарская область, Волжский район, в границах сельского поселения Лопатино
63:17:0604004:49	Самарская область, Волжский район, в границах сельского поселения Лопатино
63:17:0604004:1282	Самарская область, Волжский район, в границах сельского поселения Лопатино
63:17:0604004:39	Самарская область, Волжский район, в границах сельского поселения Лопатино
63:17:0604004:1171	Самарская область, Волжский район, в границах сельского поселения Лопатино
63:17:0604004:52	Самарская область, Волжский район, в границах сельского поселения Лопатино
63:17:0604004:53	Самарская область, Волжский район, в границах сельского поселения Лопатино
63:17:0604004:3	Самарская область, Волжский район, в границах сельского поселения Лопатино
63:17:0604004:54	Самарская область, Волжский район, в границах сельского поселения Лопатино
63:17:0604004:68	Самарская область, Волжский район, в границах сельского поселения Лопатино
63:17:0604004:97	Самарская область, Волжский район, в границах сельского поселения Лопатино
63:17:0604004:98	Самарская область, Волжский район, в границах сельского поселения Лопатино
63:17:0604004:1170	Самарская область, Волжский район, в границах сельского поселения Лопатино
63:17:0604004:1036	Самарская область, Волжский район, в границах сельского поселения Лопатино
63:17:0604004:1228	Самарская область, Волжский район, в границах сельского поселения Лопатино
63:17:0604004:1229	Самарская область, Волжский район, в границах сельского поселения Лопатино
63:17:0604004:1207	Самарская область, Волжский район, в границах сельского поселения Лопатино
63:17:0604004:1130	Самарская область, Волжский район, в границах сельского поселения Лопатино
63:17:0604004:1142	Самарская область, Волжский район, в границах сельского поселения Лопатино
63:17:0604004:1234	Самарская область, Волжский район, в границах сельского поселения Лопатино
63:17:0604004:1235	Самарская область, Волжский район, в границах сельского поселения Лопатино
63:17:0604004:1024	Самарская область, Волжский район, в границах сельского поселения Лопатино
63:17:0604004:74	Самарская область, Волжский район, в границах сельского поселения Лопатино
63:17:0604004:1507	Самарская область, Волжский район, в границах сельского поселения Лопатино
63:17:0604004:77	Самарская область, Волжский район, в границах сельского поселения Лопатино
63:17:0604003:39	Самарская область, Волжский район, в границах сельского поселения Лопатино
63:17:0604003:132	Самарская область, Волжский район, в границах сельского поселения Лопатино
63:17:0604003:1081	Самарская область, Волжский район, в границах сельского поселения Лопатино
63:17:0604003:38	Самарская область, Волжский район, в границах сельского поселения Лопатино
63:17:0604004:1168	Самарская область, Волжский район, в границах сельского поселения Лопатино
63:17:0604004:1167	Самарская область, Волжский район, в границах сельского поселения Лопатино
63:17:0604004:1510	Самарская область, Волжский район, в границах сельского поселения Лопатино
63:17:0604004:1027	Самарская область, Волжский район, в границах сельского поселения Лопатино
63:17:0604004:27	Самарская область, Волжский район, в границах сельского поселения Лопатино
63:17:0604004:1279	Самарская область, Волжский район, в границах сельского поселения Лопатино
63:17:0604004:1240	Самарская область, Волжский район, в границах сельского поселения Лопатино
63:17:0604004:1041	Самарская область, Волжский район, в границах сельского поселения Лопатино
63:17:0604004:19	Самарская область, Волжский район, в границах сельского поселения Лопатино
63:17:0604004:16	Самарская область, Волжский район, в границах сельского поселения Лопатино
63:17:0604003:1082	Самарская область, Волжский район, в границах сельского поселения Лопатино
63:17:0604003:1175	Самарская область, Волжский район, в границах сельского поселения Лопатино
63:17:0604003:31	Самарская область, Волжский район, в границах сельского поселения Лопатино
63:17:0604003:11	Самарская область, Волжский район, в границах сельского поселения Лопатино
63:17:0604003:33	Самарская область, Волжский район, в границах сельского поселения Лопатино
63:17:0604003:1153	Самарская область, Волжский район, в границах сельского поселения Лопатино
63:17:0604003:1156	Самарская область, Волжский район, в границах сельского поселения Лопатино
63:17:0604004:1154	Самарская область, Волжский район, в границах сельского поселения Лопатино
63:17:0604003:1401	Самарская область, Волжский район, в границах сельского поселения Лопатино
63:17:0604003:1129	Самарская область, Волжский район, в границах сельского поселения Лопатино
63:17:0604003:40	Самарская область, Волжский район, в границах сельского поселения Лопатино
63:17:0604003:80	Самарская область, Волжский район, в границах сельского поселения Лопатино
63:17:0604003:42	Самарская область, Волжский район, в границах сельского поселения Лопатино
63:17:0604003:43	Самарская область, Волжский район, в границах сельского поселения Лопатино
63:17:0604003:9	Самарская область, Волжский район, в границах сельского поселения Лопатино
63:17:0604003:13	Самарская область, Волжский район, в границах сельского поселения Лопатино
63:17:0604003:14	Самарская область, Волжский район, в границах сельского поселения Лопатино
63:17:0604004:1053	Самарская область, Волжский район, в границах сельского поселения Лопатино
63:17:0604004:1050	Самарская область, Волжский район, в границах сельского поселения Лопатино
63:17:0604003:49	Самарская область, Волжский район, в границах сельского поселения Лопатино
63:17:0604003:1166	Самарская область, Волжский район, в границах сельского поселения Лопатино
63:17:0604001:1025	Самарская область, Волжский район, в границах сельского поселения Лопатино
63:17:0604003:1171	Самарская область, Волжский район, в границах сельского поселения Лопатино
63:17:0604003:1399	Самарская область, Волжский район, в границах сельского поселения Лопатино
63:17:0604002:85	Самарская область, Волжский район, в границах сельского поселения Лопатино
63:17:0604002:1509	Самарская область, Волжский район, в границах сельского поселения Лопатино
63:17:0604002:40	Самарская область, Волжский район, в границах сельского поселения Лопатино
63:17:0604002:1097	Самарская область, Волжский район, в границах сельского поселения Лопатино
63:17:0604002:1220	Самарская область, Волжский район, в границах сельского поселения Лопатино
63:17:0604002:1221	Самарская область, Волжский район, в границах сельского поселения Лопатино
63:17:0604002:1053	Самарская область, Волжский район, в границах сельского поселения Лопатино
63:17:0604002:1065	Самарская область, Волжский район, в границах сельского поселения Лопатино
63:17:0604002:1264	Самарская область, Волжский район, в границах сельского поселения Лопатино
63:17:0604002:1091	Самарская область, Волжский район, в границах сельского поселения Лопатино
63:17:0604002:1156	Самарская область, Волжский район, в границах сельского поселения Лопатино
63:17:0604002:1090	Самарская область, Волжский район, в границах сельского поселения Лопатино
63:17:0604006:228	Самарская область, Волжский район, в границах сельского поселения Лопатино
63:17:0604006:225	Самарская область, Волжский район, в границах сельского поселения Лопатино
63:17:0604002:121	Самарская область, Волжский район, в границах сельского поселения Лопатино
63:17:0604002:31	Самарская область, Волжский район, в границах сельского поселения Лопатино
63:17:0604002:32	Самарская область, Волжский район, в границах сельского поселения Лопатино
63:17:0604002:1093	Самарская область, Волжский район, в границах сельского поселения Лопатино
63:17:0604002:1092	Самарская область, Волжский район, в границах сельского поселения Лопатино
63:17:0604002:43	Самарская область, Волжский район, в границах сельского поселения Лопатино
63:17:0604002:18	Самарская область, Волжский район, в границах сельского поселения Лопатино
63:17:0604002:44	Самарская область, Волжский район, в границах сельского поселения Лопатино
63:17:0604002:5	Самарская область, Волжский район, в границах сельского поселения Лопатино
63:17:0604002:35	Самарская область, Волжский район, в границах сельского поселения Лопатино
63:17:0604002:1173	Самарская область, Волжский район, в границах сельского поселения Лопатино
63:17:0604002:1157	Самарская область, Волжский район, в границах сельского поселения Лопатино
63:17:0604002:1158	Самарская область, Волжский район, в границах сельского поселения Лопатино
63:17:0000000:5453	Самарская область, Волжский район, в границах сельского поселения Лопатино
63:17:0604002:4	Самарская область, Волжский район, в границах сельского поселения Лопатино
63:17:0604002:1041	Самарская область, Волжский район, в границах сельского поселения Лопатино
63:17:0604002:52	Самарская область, Волжский район, в границах сельского поселения Лопатино
63:17:0604002:53	Самарская область, Волжский район, в границах сельского поселения Лопатино
63:17:0604002:54	Самарская область, Волжский район, в границах сельского поселения Лопатино
63:17:0604002:56	Самарская область, Волжский район, в границах сельского поселения Лопатино
63:17:0604002:55	Самарская область, Волжский район, в границах сельского поселения Лопатино
63:17:0604002:57	Самарская область, Волжский район, в границах сельского поселения Лопатино
63:17:0604002:58	Самарская область, Волжский район, в границах сельского поселения Лопатино
63:17:0604002:59	Самарская область, Волжский район, в границах сельского поселения Лопатино
63:17:0604002:60	Самарская область, Волжский район, в границах сельского поселения Лопатино
63:17:0604002:61	Самарская область, Волжский район, в границах сельского поселения Лопатино
63:17:0604002:2	Самарская область, Волжский район, в границах сельского поселения Лопатино
63:17:0604001:1015	Самарская область, Волжский район, в границах сельского поселения Лопатино
63:17:0604001:27	Самарская область, Волжский район, в границах сельского поселения Лопатино
63:17:0604001:10	Самарская область, Волжский район, в границах сельского поселения Лопатино
63:17:0604001:1200	Самарская область, Волжский район, в границах сельского поселения Лопатино
63:17:0604001:8	Самарская область, Волжский район, в границах сельского поселения Лопатино
63:17:0604001:39	Самарская область, Волжский район, в границах сельского поселения Лопатино
63:17:0604001:1020	Самарская область, Волжский район, в границах сельского поселения Лопатино
63:17:0604001:42	Самарская область, Волжский район, в границах сельского поселения Лопатино
63:17:0604001:43	Самарская область, Волжский район, в границах сельского поселения Лопатино
63:17:0604001:44	Самарская область, Волжский район, в границах сельского поселения Лопатино
63:17:0604001:45	Самарская область, Волжский район, в границах сельского поселения Лопатино
63:17:0604001:46	Самарская область, Волжский район, в границах сельского поселения Лопатино
63:17:0604001:1166	Самарская область, Волжский район, в границах сельского поселения Лопатино
63:17:0604001:1026	Самарская область, Волжский район, в границах сельского поселения Лопатино
63:17:0604001:60	Самарская область, Волжский район, в границах сельского поселения Лопатино
63:17:0604001:25	Самарская область, Волжский район, в границах сельского поселения Лопатино
63:17:0604001:24	Самарская область, Волжский район, в границах сельского поселения Лопатино
63:17:0604001:1209	Самарская область, Волжский район, в границах сельского поселения Лопатино
63:17:0604001:5	Самарская область, Волжский район, в границах сельского поселения Лопатино
63:17:0604001:49	Самарская область, Волжский район, в границах сельского поселения Лопатино
63:17:0604001:100	Самарская область, Волжский район, в границах сельского поселения Лопатино
63:17:0604001:106	Самарская область, Волжский район, в границах сельского поселения Лопатино
63:17:0604001:51	Самарская область, Волжский район, в границах сельского поселения Лопатино
63:17:0604001:1031	Самарская область, Волжский район, в границах сельского поселения Лопатино
63:17:0604001:1210	Самарская область, Волжский район, в границах сельского поселения Лопатино
63:17:0604001:1018	Самарская область, Волжский район, в границах сельского поселения Лопатино
63:17:0604001:55	Самарская область, Волжский район, в границах сельского поселения Лопатино
63:17:0604001:56	Самарская область, Волжский район, в границах сельского поселения Лопатино
63:17:0604001:57	Самарская область, Волжский район, в границах сельского поселения Лопатино
63:17:0604001:58	Самарская область, Волжский район, в границах сельского поселения Лопатино
63:17:0604001:59	Самарская область, Волжский район, в границах сельского поселения Лопатино
63:17:0604001:11	Самарская область, Волжский район, в границах сельского поселения Лопатино
63:17:0604001:1016	Самарская область, Волжский район, в границах сельского поселения Лопатино

Обоснование необходимости установления публичного сервитута: публичный сервитут устанавливается в целях размещения и эксплуатации линейного объекта электросетевого хозяйства ЛЭП ПС 35 Придорожная Ф-8.

С поступившим ходатайством об установлении публичного сервитута и прилагаемым к нему графическим описанием местоположения границ публичного сервитута заинтересованные лица могут знакомиться по адресу: г. Самара, ул. Дыбенко, 12в, каб. 408 (среда с 9:00 до 12:00).

Заявления об учете прав на земельные участки принимаются в течение 30 дней со дня опубликования сообщения в Администрацию муниципального района Волжский Самарской области через канцелярию по адресу: г. Самара, ул. Дыбенко, 12 Б, либо почтовым отправлением по указанному адресу.

Информация о поступившем ходатайстве об установлении публичного сервитута размещена на официальных интернет – сайтах Администрации муниципального района Волжский Самарской области (http://v-adm63.ru/), Администрации сельского поселения Лопатино (https://adm-lopatino.ru/).

Сообщение о возможном установлении публичного сервитута

В соответствии со статьей 39.42 Земельного кодекса РФ Администрация муниципального района Волжский Самарской области информирует о возможном установлении публичного сервитута в целях размещения объектов электросетевого хозяйства, в отношении следующих земельных участков:

63:17:1602022:4	Российская Федерация, Самарская область, р-н Волжский, с Дубовый Умет, кв-л Подстанция, д б/н
63:17:1603003:425	Самарская область, Волжский район
63:17:0000000:6828	Самарская область, р-н. Волжский, с/п. Дубовый Умет
63:17:1603003:51	Самарская область, р-н. Волжский, с/п. Дубовый Умет
63:17:1603003:431	Самарская область, р-н. Волжский, с/п. Дубовый Умет
63:17:1604002:124	Самарская область, р-н. Волжский, с/п. Дубовый Умет
63:17:1604002:125	Самарская область, р-н. Волжский, с/п. Дубовый Умет
63:17:0000000:7241	Самарская область, р-н. Волжский, с/п. Дубовый Умет
63:17:0000000:6928	Самарская область, р-н. Волжский, с/п. Дубовый Умет
63:17:0000000:7243	Самарская область, р-н. Волжский, с/п. Дубовый Умет
63:17:0000000:145	Самарская область, р-н. Волжский, с/п. Дубовый Умет
63:17:1604003:3	Самарская область, р-н. Волжский, с/п. Дубовый Умет
63:17:0000000:6246	Самарская область, р-н. Волжский, с/п. Дубовый Умет
63:17:1604004:150	Самарская область, р-н. Волжский, с/п. Дубовый Умет
63:17:1801001:505	Самарская область, р-н. Волжский, с/п. Дубовый Умет
63:17:0000000:6222	Самарская область, р-н. Волжский, с/п. Дубовый Умет
63:17:0000000:5381	Самарская область, р-н. Волжский, с/п. Дубовый Умет
63:17:0000000:7052	Самарская область, р-н. Волжский, с/п. Дубовый Умет
63:17:0000000:7189	Самарская область, р-н. Волжский, с/п. Дубовый Умет
63:17:0000000:6245	Самарская область, р-н. Волжский, с/п. Дубовый Умет
63:17:1804003:1119	Самарская область, р-н. Волжский, с/п. Дубовый Умет
63:17:1804003:3	Самарская область, р-н. Волжский, с/п. Дубовый Умет

63:17:1804003:58	Самарская область, р-н. Волжский, с/п. Дубовый Умет
63:17:1804003:56	Самарская область, р-н. Волжский, с/п. Дубовый Умет
63:17:1804003:55	Самарская область, р-н. Волжский, с/п. Дубовый Умет
63:17:1804003:54	Самарская область, р-н. Волжский, с/п. Дубовый Умет
63:17:1804002:43	Самарская область, р-н. Волжский, с/п. Дубовый Умет
63:17:1804002:42	Самарская область, р-н. Волжский, с/п. Дубовый Умет
63:17:1804002:41	Самарская область, р-н. Волжский, с/п. Дубовый Умет
63:17:1804002:1097	Самарская область, р-н. Волжский, с/п. Дубовый Умет
63:17:1804002:54	Самарская область, р-н. Волжский, с/п. Дубовый Умет
63:17:1804002:52	Самарская область, р-н. Волжский, с/п. Дубовый Умет
63:17:1804002:47	Самарская область, р-н. Волжский, с/п. Дубовый Умет
63:17:1804002:46	Самарская область, р-н. Волжский, с/п. Дубовый Умет
63:17:1804002:45	Самарская область, р-н. Волжский, с/п. Дубовый Умет
63:17:1804002:44	Самарская область, р-н. Волжский, с/п. Дубовый Умет
63:17:1804002:9	Самарская область, р-н. Волжский, с/п. Дубовый Умет
63:17:1804002:8	Самарская область, р-н. Волжский, с/п. Дубовый Умет
63:17:1804002:62	Самарская область, р-н. Волжский, с/п. Дубовый Умет
63:17:1804002:30	Самарская область, р-н. Волжский, с/п. Дубовый Умет
63:17:1804002:31	Самарская область, р-н. Волжский, с/п. Дубовый Умет
63:17:1804002:37	Самарская область, р-н. Волжский, с/п. Дубовый Умет
63:17:1804002:51	Самарская область, р-н. Волжский, с/п. Дубовый Умет
63:17:1804002:29	Самарская область, р-н. Волжский, с/п. Дубовый Умет
63:17:1804002:16	Самарская область, р-н. Волжский, с/п. Дубовый Умет
63:17:1804002:18	Самарская область, р-н. Волжский, с/п. Дубовый Умет
63:17:1804002:26	Самарская область, р-н. Волжский, с/п. Дубовый Умет
63:17:1804002:24	Самарская область, р-н. Волжский, с/п. Дубовый Умет
63:17:1804002:23	Самарская область, р-н. Волжский, с/п. Дубовый Умет
63:17:1804002:1092	Самарская область, р-н. Волжский, с/п. Дубовый Умет
63:17:1804003:1080	Самарская область, р-н. Волжский, с/п. Дубовый Умет
63:17:1804002:76	Самарская область, р-н. Волжский, с/п. Дубовый Умет
63:17:1804002:75	Самарская область, р-н. Волжский, с/п. Дубовый Умет
63:17:1804002:11	Самарская область, р-н. Волжский, с/п. Дубовый Умет
63:17:1804003:1081	Самарская область, р-н. Волжский, с/п. Дубовый Умет
63:17:1804001:55	Самарская область, р-н. Волжский, с/п. Дубовый Умет
63:17:1804002:38	Самарская область, р-н. Волжский, с/п. Дубовый Умет
63:17:1804002:39	Самарская область, р-н. Волжский, с/п. Дубовый Умет
63:17:1804002:40	Самарская область, р-н. Волжский, с/п. Дубовый Умет
63:17:1804003:42	Самарская область, р-н. Волжский, с/п. Дубовый Умет
63:17:1804003:40	Самарская область, р-н. Волжский, с/п. Дубовый Умет
63:17:1804003:39	Самарская область, р-н. Волжский, с/п. Дубовый Умет
63:17:1804003:43	Самарская область, р-н. Волжский, с/п. Дубовый Умет
63:17:1804003:37	Самарская область, р-н. Волжский, с/п. Дубовый Умет
63:17:1804003:90	Самарская область, р-н. Волжский, с/п. Дубовый Умет
63:17:1804002:1085	Самарская область, р-н. Волжский, с/п. Дубовый Умет
63:17:1804001:42	Самарская область, р-н. Волжский, с/п. Дубовый Умет
63:17:1804001:33	Самарская область, р-н. Волжский, с/п. Дубовый Умет
63:17:1804001:4	Самарская область, р-н. Волжский, с/п. Дубовый Умет
63:17:1804001:31	Самарская область, р-н. Волжский, с/п. Дубовый Умет
63:17:1804001:30	Самарская область, р-н. Волжский, с/п. Дубовый Умет
63:17:1804001:1009	Самарская область, р-н. Волжский, с/п. Дубовый Умет
63:17:1804001:1288	Самарская область, р-н. Волжский, с/п. Дубовый Умет
63:17:1804001:1289	Самарская область, р-н. Волжский, с/п. Дубовый Умет
63:17:1804001:79	Самарская область, р-н. Волжский, с/п. Дубовый Умет
63:17:1804001:24	Самарская область, р-н. Волжский, с/п. Дубовый Умет
63:17:1804001:23	Самарская область, р-н. Волжский, с/п. Дубовый Умет
63:17:0000000:6159	Самарская область, р-н. Волжский, с/п. Дубовый Умет
63:17:1804001:7	Самарская область, р-н. Волжский, с/п. Дубовый Умет
63:17:1804001:6	Самарская область, р-н. Волжский, с/п. Дубовый Умет
63:17:1804001:80	Самарская область, р-н. Волжский, с/п. Дубовый Умет
63:17:1804001:56	Самарская область, р-н. Волжский, с/п. Дубовый Умет
63:17:1804003:1150	Самарская область, р-н. Волжский, с/п. Дубовый Умет
63:17:1804003:1362	Самарская область, р-н. Волжский, с/п. Дубовый Умет
63:17:1804003:2	Самарская область, р-н. Волжский, с/п. Дубовый Умет
63:17:1804003:16	Самарская область, р-н. Волжский, с/п. Дубовый Умет
63:17:1804003:18	Самарская область, р-н. Волжский, с/п. Дубовый Умет
63:17:1804003:19	Самарская область, р-н. Волжский, с/п. Дубовый Умет
63:17:1804003:20	Самарская область, р-н. Волжский, с/п. Дубовый Умет
63:17:1503003:1052	Самарская область, р-н. Волжский, с/п. Дубовый Умет
63:17:1804003:1064	Самарская область, р-н. Волжский, с/п. Дубовый Умет
63:17:1804003:23	Самарская область, р-н. Волжский, с/п. Дубовый Умет
63:17:1804003:24	Самарская область, р-н. Волжский, с/п. Дубовый Умет
63:17:1804003:31	Самарская область, р-н. Волжский, с/п. Дубовый Умет
63:17:1804003:29	Самарская область, р-н. Волжский, с/п. Дубовый Умет
63:17:1804003:25	Самарская область, р-н. Волжский, с/п. Дубовый Умет
63:17:1804003:94	Самарская область, р-н. Волжский, с/п. Дубовый Умет
63:17:1802002:5	Самарская область, р-н. Волжский, с/п. Дубовый Умет
63:17:1802002:46	Самарская область, р-н. Волжский, с/п. Дубовый Умет
63:17:1802002:111	Самарская область, р-н. Волжский, с/п. Дубовый Умет
63:17:1802002:1357	Самарская область, р-н. Волжский, с/п. Дубовый Умет
63:17:0000000:6928	Самарская область, р-н. Волжский, с/п. Дубовый Умет
63:17:1802002:57	Самарская область, р-н. Волжский, с/п. Дубовый Умет
63:17:1802002:58	Самарская область, р-н. Волжский, с/п. Дубовый Умет
63:17:1802002:59	Самарская область, р-н. Волжский, с/п. Дубовый Умет
63:17:1802002:61	Самарская область, р-н. Волжский, с/п. Дубовый Умет
63:17:1802002:8	Самарская область, р-н. Волжский, с/п. Дубовый Умет
63:17:1802002:52	Самарская область, р-н. Волжский, с/п. Дубовый Умет
63:17:1802002:54	Самарская область, р-н. Волжский, с/п. Дубовый Умет
63:17:0000000:3771	Самарская область, р-н. Волжский, с/п. Дубовый Умет
63:17:1802002:49	Самарская область, р-н. Волжский, с/п. Дубовый Умет
63:17:1802002:1023	Самарская область, р-н. Волжский, с/п. Дубовый Умет
63:17:1802001:1111	Самарская область, р-н. Волжский, с/п. Дубовый Умет
63:17:1802002:13	Самарская область, р-н. Волжский, с/п. Дубовый Умет
63:17:1802002:12	Самарская область, р-н. Волжский, с/п. Дубовый Умет
63:17:1802001:1160	Самарская область, р-н. Волжский, с/п. Дубовый Умет
63:17:1802002:9	Самарская область, р-н. Волжский, с/п. Дубовый Умет
63:17:1802002:20	Самарская область, р-н. Волжский, с/п. Дубовый Умет
63:17:1802002:77	Самарская область, р-н. Волжский, с/п. Дубовый Умет
63:17:1802002:1092	Самарская область, р-н. Волжский, с/п. Дубовый Умет
63:17:1802002:34	Самарская область, р-н. Волжский, с/п. Дубовый Умет
63:17:1802002:33	Самарская область, р-н. Волжский, с/п. Дубовый Умет
63:17:1802002:1	Самарская область, р-н. Волжский, с/п. Дубовый Умет
63:17:1802002:31	Самарская область, р-н. Волжский, с/п. Дубовый Умет
63:17:1802002:30	Самарская область, р-н. Волжский, с/п. Дубовый Умет
63:17:1802002:29	Самарская область, р-н. Волжский, с/п. Дубовый Умет
63:17:1802002:28	Самарская область, р-н. Волжский, с/п. Дубовый Умет
63:17:1802002:25	Самарская область, р-н. Волжский, с/п. Дубовый Умет
63:17:1802002:1037	Самарская область, р-н. Волжский, с/п. Дубовый Умет
63:17:1802002:44	Самарская область, р-н. Волжский, с/п. Дубовый Умет
63:17:1802002:2	Самарская область, р-н. Волжский, с/п. Дубовый Умет
63:17:1802002:1360	Самарская область, р-н. Волжский, с/п. Дубовый Умет
63:17:1802002:22	Самарская область, р-н. Волжский, с/п. Дубовый Умет
63:17:1802002:113	Самарская область, р-н. Волжский, с/п. Дубовый Умет
63:17:1802001:9	Самарская область, р-н. Волжский, с/п. Дубовый Умет
63:17:1802001:1025	Самарская область, р-н. Волжский, с/п. Дубовый Умет
63:17:1802001:49	Самарская область, р-н. Волжский, с/п. Дубовый Умет
63:17:1802001:51	Самарская область, р-н. Волжский, с/п. Дубовый Умет
63:17:0000000:3771	Самарская область, р-н. Волжский, с/п. Дубовый Умет
63:17:1802001:6	Самарская область, р-н. Волжский, с/п. Дубовый Умет
63:17:1802001:1027	Самарская область, р-н. Волжский, с/п. Дубовый Умет
63:17:1802001:1155	Самарская область, р-н. Волжский, с/п. Дубовый Умет
63:17:1802001:10	Самарская область, р-н. Волжский, с/п. Дубовый Умет
63:17:1802001:1026	Самарская область, р-н. Волжский, с/п. Дубовый Умет
63:17:1802001:1	Самарская область, р-н. Волжский, с/п. Дубовый Умет
63:17:1802001:20	Самарская область, р-н. Волжский, с/п. Дубовый Умет
63:17:1802001:21	Самарская область, р-н. Волжский, с/п. Дубовый Умет
63:17:1802001:53	Самарская область, р-н. Волжский, с/п. Дубовый Умет
63:17:1802001:1392	Самарская область, р-н. Волжский, с/п. Дубовый Умет
63:17:1802001:31	Самарская область, р-н. Волжский, с/п. Дубовый Умет
63:17:1802001:33	Самарская область, р-н. Волжский, с/п. Дубовый Умет
63:17:1802001:35	Самарская область, р-н. Волжский, с/п. Дубовый Умет
63:17:1802004:1016	Самарская область, р-н. Волжский, с/п. Дубовый Умет
63:17:1802004:1014	Самарская область, р-н. Волжский, с/п. Дубовый Умет
63:17:1802004:1094	Самарская область, р-н. Волжский, с/п. Дубовый Умет

63:17:0000000:3771	Самарская область, р-н. Волжский, с/п. Дубовый Умет
63:17:1802001:1034	Самарская область, р-н. Волжский, с/п. Дубовый Умет
63:17:1802005:1188	Самарская область, р-н. Волжский, с/п. Дубовый Умет
63:17:1802005:1193	Самарская область, р-н. Волжский, с/п. Дубовый Умет
63:17:1802005:20	Самарская область, р-н. Волжский, с/п. Дубовый Умет
63:17:1802005:19	Самарская область, р-н. Волжский, с/п. Дубовый Умет
63:17:1802005:18	Самарская область, р-н. Волжский, с/п. Дубовый Умет
63:17:1802005:16	Самарская область, р-н. Волжский, с/п. Дубовый Умет
63:17:1802005:15	Самарская область, р-н. Волжский, с/п. Дубовый Умет
63:17:1802005:14	Самарская область, р-н. Волжский, с/п. Дубовый Умет
63:17:1802005:13	Самарская область, р-н. Волжский, с/п. Дубовый Умет
63:17:1802005:12	Самарская область, р-н. Волжский, с/п. Дубовый Умет
63:17:1802005:11	Самарская область, р-н. Волжский, с/п. Дубовый Умет
63:17:1802005:1049	Самарская область, р-н. Волжский, с/п. Дубовый Умет
63:17:1802005:9	Самарская область, р-н. Волжский, с/п. Дубовый Умет
63:17:1802005:8	Самарская область, р-н. Волжский, с/п. Дубовый Умет
63:17:1802005:7	Самарская область, р-н. Волжский, с/п. Дубовый Умет
63:17:1802005:60	Самарская область, р-н. Волжский, с/п. Дубовый Умет
63:17:1802005:58	Самарская область, р-н. Волжский, с/п. Дубовый Умет
63:17:1802005:59	Самарская область, р-н. Волжский, с/п. Дубовый Умет
63:17:1802002:110	Самарская область, р-н. Волжский, с/п. Дубовый Умет
63:17:0000000:712	Самарская область, р-н. Волжский, с/п. Дубовый Умет
63:17:1802004:49	Самарская область, р-н. Волжский, с/п. Дубовый Умет
63:17:1802004:50	Самарская область, р-н. Волжский, с/п. Дубовый Умет
63:17:1802004:51	Самарская область, р-н. Волжский, с/п. Дубовый Умет
63:17:1802004:52	Самарская область, р-н. Волжский, с/п. Дубовый Умет
63:17:1802004:53	Самарская область, р-н. Волжский, с/п. Дубовый Умет
63:17:1802004:54	Самарская область, р-н. Волжский, с/п. Дубовый Умет
63:17:1802004:56	Самарская область, р-н. Волжский, с/п. Дубовый Умет
63:17:1802004:2	Самарская область, р-н. Волжский, с/п. Дубовый Умет
63:17:1802004:61	Самарская область, р-н. Волжский, с/п. Дубовый Умет
63:17:1802004:62	Самарская область, р-н. Волжский, с/п. Дубовый Умет
63:17:1802004:48	Самарская область, р-н. Волжский, с/п. Дубовый Умет
63:17:1802004:47	Самарская область, р-н. Волжский, с/п. Дубовый Умет
63:17:1802004:46	Самарская область, р-н. Волжский, с/п. Дубовый Умет
63:17:1802004:45	Самарская область, р-н. Волжский, с/п. Дубовый Умет
63:17:1802004:20	Самарская область, р-н. Волжский, с/п. Дубовый Умет
63:17:1802004:3	Самарская область, р-н. Волжский, с/п. Дубовый Умет
63:17:1802004:1021	Самарская область, р-н. Волжский, с/п. Дубовый Умет
63:17:1802004:17	Самарская область, р-н. Волжский, с/п. Дубовый Умет
63:17:1802004:16	Самарская область, р-н. Волжский, с/п. Дубовый Умет
63:17:1802004:15	Самарская область, р-н. Волжский, с/п. Дубовый Умет
63:17:1802004:12	Самарская область, р-н. Волжский, с/п. Дубовый Умет
63:17:1802004:11	Самарская область, р-н. Волжский, с/п. Дубовый Умет
63:17:1802003:74	Самарская область, р-н. Волжский, с/п. Дубовый Умет
63:17:1802003:16	Самарская область, р-н. Волжский, с/п. Дубовый Умет
63:17:1802003:15	Самарская область, р-н. Волжский, с/п. Дубовый Умет
63:17:1802003:8	Самарская область, р-н. Волжский, с/п. Дубовый Умет
63:17:1802003:7	Самарская область, р-н. Волжский, с/п. Дубовый Умет
63:17:1802003:6	Самарская область, р-н. Волжский, с/п. Дубовый Умет
63:17:1802003:5	Самарская область, р-н. Волжский, с/п. Дубовый Умет
63:17:1802003:4	Самарская область, р-н. Волжский, с/п. Дубовый Умет
63:17:1802003:1	Самарская область, р-н. Волжский, с/п. Дубовый Умет
63:17:1802003:18	Самарская область, р-н. Волжский, с/п. Дубовый Умет
63:17:1802003:19	Самарская область, р-н. Волжский, с/п. Дубовый Умет
63:17:1802003:23	Самарская область, р-н. Волжский, с/п. Дубовый Умет
63:17:1802003:70	Самарская область, р-н. Волжский, с/п. Дубовый Умет
63:17:1802003:27	Самарская область, р-н. Волжский, с/п. Дубовый Умет
63:17:1802003:28	Самарская область, р-н. Волжский, с/п. Дубовый Умет
63:17:1802003:29	Самарская область, р-н. Волжский, с/п. Дубовый Умет
63:17:1802003:30	Самарская область, р-н. Волжский, с/п. Дубовый Умет
63:17:1802003:31	Самарская область, р-н. Волжский, с/п. Дубовый Умет
63:17:1802003:144	Самарская область, р-н. Волжский, с/п. Дубовый Умет
63:17:1802003:33	Самарская область, р-н. Волжский, с/п. Дубовый Умет
63:17:1802003:38	Самарская область, р-н. Волжский, с/п. Дубовый Умет
63:17:1802003:44	Самарская область, р-н. Волжский, с/п. Дубовый Умет
63:17:1802004:32	Самарская область, р-н. Волжский, с/п. Дубовый Умет
63:17:1802004:33	Самарская область, р-н. Волжский, с/п. Дубовый Умет
63:17:1802004:34	Самарская область, р-н. Волжский, с/п. Дубовый Умет
63:17:1802004:35	Самарская область, р-н. Волжский, с/п. Дубовый Умет
63:17:1802004:47	Самарская область, р-н. Волжский, с/п. Дубовый Умет
63:17:1802004:46	Самарская область, р-н. Волжский, с/п. Дубовый Умет
63:17:1802004:45	Самарская область, р-н. Волжский, с/п. Дубовый Умет

Обоснование необходимости установления публичного сервитута: публичный сервитут устанавливается в целях размещения и эксплуатации линейного объекта электросетевого хозяйства ЛЭП ПС «Д. Умет» 110/35/10 кВ Ф-2.

С поступившим ходатайством об установлении публичного сервитута и прилагаемым к нему графическим описанием местоположения границ публичного сервитута заинтересованные лица могут знакомиться по адресу: г. Самара, ул. Дыбенко, 12в, каб. 408 (среда с 9:00 до 12:00).

Заявления об учете прав на земельные участки принимаются в течение 30 дней со дня опубликования сообщения в Администрацию муниципального района Волжский Самарской области через канцелярию по адресу: г. Самара, ул. Дыбенко, 12б, либо почтовым отправлением по указанному адресу.

Информация о поступившем ходатайстве об установлении публичного сервитута размещена на официальных интернет – сайтах Администрации муниципального района Волжский Самарской области (http://v-adm63.ru/), Администрации сельского поселения Дубовый Умет (https://duboviymet.ru/).

Сообщение о возможном установлении публичного сервитута

В соответствии со статьей 39.42 Земельного кодекса РФ Администрация муниципального района Волжский Самарской области информирует о возможном установлении публичного сервитута в целях размещения объектов электросетевого хозяйства, в отношении следующих земельных участков:

63:17:2404004	Самарская область, Волжский район, в районе п. Власть Труда в границах кадастрового квартала 63:17:2404004

Обоснование необходимости установления публичного сервитута: размещение объектов электросетевого хозяйства, необходимых для подключения к сетям инженерно-технического обеспечения: «ЛЭП-6 кВ от опоры № 1416/2 фидера КУР-14 ПС 110 кВ Курумоч до проектируемой КТП 6/0,4 кВ, установка КТП 6/0,4 кВ мощностью 25 кВА у границ участка заявителя в Волжском районе Самарской области (п. Власть Труда) (Хомутовская Е.Е.)».

С поступившим ходатайством об установлении публичного сервитута и прилагаемым к нему графическим описанием местоположения границ публичного сервитута заинтересованные лица могут знакомиться по адресу: г. Самара, ул. Дыбенко, 12в, каб. 408 (среда с 9:00 до 12:00).

Заявления об учете прав на земельные участки принимаются в течение 15 дней со дня опубликования сообщения в Администрацию муниципального района Волжский Самарской области через канцелярию по адресу: г. Самара, ул. Дыбенко, 12б, либо почтовым отправлением по указанному адресу.

Информация о поступившем ходатайстве об установлении публичного сервитута размещена на официальных интернет – сайтах Администрации муниципального района Волжский Самарской области (http://v-adm63.ru/), Администрации сельского поселения Курумоч (http://sp-kurumoch.ru/administratsiya.html).

Сообщение о возможном установлении публичного сервитута

В соответствии со статьей 39.42 Земельного кодекса РФ Администрация муниципального района Волжский Самарской области информирует о возможном установлении публичного сервитута в целях размещения объектов электросетевого хозяйства, в отношении следующих земельных участков:

63:17:2405001:416	Самарская область, р-н. Волжский, с/п. Курумоч, п. Власть Труда
63:17:2405001:413	Самарская область, р-н. Волжский, с/п. Курумоч, п. Власть Труда
63:17:2405001	Самарская область, Волжский район, в районе п. Власть Труда в границах кадастрового квартала 63:17:2405001

Обоснование необходимости установления публичного сервитута: размещение объектов электросетевого хозяйства, необходимых для подключения к сетям инженерно-технического обеспечения: «ЛЭП-0,4 кВ от существующей опоры ЛЭП – 0,4 кВ № 100/4 фидера № 1, КТП КУР-1246/25 до границ участка заявителя в Волжском районе Самарской области с организацией коммерческого учета электроэнергии (с/п Курумоч, п. Власть Труда) (Буланов С.И.)».

С поступившим ходатайством об установлении публичного сервитута и прилагаемым к нему графическим описанием местоположения границ публичного сервитута заинтересованные лица могут знакомиться по адресу: г. Самара, ул. Дыбенко, 12в, каб. 408 (среда с 9:00 до 12:00).

Заявления об учете прав на земельные участки принимаются в течение 15 дней со дня опубликования сообщения в Администрацию муниципального района Волжский Самарской области через канцелярию по адресу: г. Самара, ул. Дыбенко, 12б, либо почтовым отправлением по указанному адресу.

Информация о поступившем ходатайстве об установлении публичного сервитута размещена на официальных интернет – сайтах Администрации муниципального района Волжский Самарской области (http://v-adm63.ru/), Администрации сельского поселения Курумоч (http://sp-kurumoch.ru/administratsiya.html).

Сообщение о возможном установлении публичного сервитута

В соответствии со статьей 39.42 Земельного кодекса РФ Администрация муниципального района Волжский Самарской области информирует о возможном установлении публичного сервитута в целях размещения объектов электросетевого хозяйства, в отношении следующих земельных участков:

63:17:0000000:955	Самарская обл., Волжский р-н., с. Курумоч, п. Власть Труда
63:17:0000000:3470	Российская Федерация, Самарская область, Волжский район, с. Курумоч, п. Власть Труда
63:17:2401002:167	Самарская область, Волжский район, п. Власть Труда, ул. Дачная, дом №31-а
63:17:2402002:5	Российская Федерация, Самарская область, р-н Волжский, с. Курумоч, ул. Подстанционная, д. 1
63:17:2402002:80	обл. Самарская, р-н Волжский ориентир местоположения вне границ в 3-х км. юго-западнее с. Курумоч .
63:17:2402002:81	Самарская обл., р-н Волжский ориентир местоположения вне границ в 3-х км. юго-западнее с. Курумоч .
63:17:2402002:126	Самарская область, Волжский район, в 3-х км. юго-западнее с.Курумоч, производственная площадка №1
63:17:2402002:127	Самарская область, Волжский район, в 3-х км. юго-западнее с.Курумоч, производственная площадка №1
63:17:2402002:128	Самарская область, Волжский район, в 3-х км. юго-западнее с.Курумоч, производственная площадка №1
63:17:2402002:177	Самарская область, Волжский район, п. Власть Труда, ул. Солнечная, участок 115
63:17:2402002:250	Самарская область, Волжский район, в 3-х км юго-западнее с. Курумоч, производственная площадка № 1, на земельном участке расположены: здание ветцеха, литера 86, 86-1; здание вскрывочной, литера 85, 85-1; здание мастерских тракторной бригады, литера 119,
63:17:2402002:256	Самарская область, Волжский район, в 3-х км юго-западнее с. Курумоч, производственная площадка № 1, на земельном участке расположены: трансформаторная подстанция № 1, литера 106; столовая 1 пл., литера 82, 82-1, 82-2, 82-3, 82-4; здание эл. станции, лите
63:17:2402002:257	Самарская область, Волжский район, в 3-х км юго-западнее с. Курумоч, производственная площадка № 1, на земельном участке расположены: птичник, литера 64; здание корпуса № 59, литера 59, 59-1, 59-2, 59-3
63:17:2402002:376	Самарская область, р-н. Волжский
63:17:2402002:380	Самарская область, р-н. Волжский, с/п. Курумоч
63:17:2402002:604	Самарская область, Волжский район, с/п Курумоч
63:17:2403010:1105	Самарская область, Волжский район, пос. Власть Труда, ул. Солнечная, участок № 105
63:17:2403019:1356	Самарская область, Волжский район, пос. Власть Труда, ул. Дачная, дом № 11
63:17:2404001:3	Российская Федерация, Самарская область, Волжский район, сельское поселение Курумоч, п. Власть Труда, ул. Зеленая, 36
63:17:2404001:5	Российская Федерация, Самарская область, муниципальный район Волжский, сельское поселение Курумоч, поселок Власть Труда, улица Зеленая, земельный участок №45
63:17:2404001:6	Самарская область, р-н. Волжский, п. Власть Труда, ул. Школьная, д. 38
63:17:2404001:8	Российская Федерация, Самарская область, Волжский район, сельское поселение Курумоч, п. Власть Труда, ул. Дачная, земельный участок №64
63:17:2404001:17	Самарская область, р-н. Волжский, п. Власть Труда, ул. Дачная, д. 58
63:17:2404001:21	Самарская обл., р-н Волжский, п. Власть Труда, ул. Дачная, д. 65
63:17:2404001:24	Самарская область, Волжский район, п. Власть Труда, ул. Дачная, д. 43
63:17:2404001:25	Самарская обл., Самарская область, Волжский район, пос. Власть Труда, ул. Дачная, дом № 57
63:17:2404001:26	Самарская область, Волжский район, пос. Власть Труда, ул. Дачная, дом № 55
63:17:2404001:27	Самарская область, Волжский район, пос. Власть Труда, ул. Дачная, дом № 53
63:17:2404001:28	Самарская область, р-н Волжский, п. Власть Труда, ул. Школьная, д. 28
63:17:2404001:32	Самарская область, Волжский район, пос. Власть Труда, ул. Школьная, д. 50-а
63:17:2404001:34	Самарская область, р-н. Волжский, п. Власть Труда, ул. Школьная, д. 46
63:17:2404001:44	Самарская область, Волжский район, п. Власть Труда, ул. Школьная, д. 26
63:17:2404001:46	Самарская область, Волжский район, п. Власть Труда, ул. Дачная, д. 35, кв. 2
63:17:2404001:57	Самарская область, р-н. Волжский, п. Власть Труда, уч-к. б/н
63:17:2404001:71	Самарская область, р-н Волжский, п. Власть Труда, ул. Школьная, д. 26
63:17:2404001:77	Самарская область, р-н. Волжский, п. Власть Труда, ул. Зеленая, д. 30
63:17:2404001:78	Самарская область, р-н. Волжский, п. Власть Труда, ул. Зеленая, д. 32
63:17:2404001:1073	Самарская обл, р-н Волжский, п Власть Труда, ул Дачная, дом 71
63:17:2404001:1075	Самарская область, Волжский район, пос. Власть Труда, ул. Дачная, д. №63.
63:17:2404001:1077	Самарская область, р-н Волжский, п. Власть Труда, ул. Зеленая, участок № 34
63:17:2404001:1078	Самарская область, Волжский район, пос. Власть труда, ул. Школьная, дом 47, кв. 2
63:17:2404001:1082	Самарская область, Волжский район, п. Власть Труда, ул. Зеленая, участок 49
63:17:2404001:1083	Самарская область, Волжский район, п. Власть Труда, улица Зеленая, участок № 39
63:17:2404001:1114	Самарская область, Волжский район, п. Власть Труда, ул. Дачная, участок № 73
63:17:2404001:1124	Самарская область, Волжский район, пос. Власть Труда, ул. Луговая, дом № 6, кв. 4
63:17:2404001:1125	Самарская область, Волжский район, пос. Власть Труда, ул. Луговая, дом № 6, кв. 1
63:17:2404001:1129	Самарская область, Волжский район, п. Власть Труда, ул. Школьная, дом № 40
63:17:2404001:1148	Самарская область, Волжский район, п. Власть Труда, ул. Школьная, участок № 24-а
63:17:2404001:1153	Россия,Самарская область,Волжский район,п.Власть Труда,ул.Школьная,дом № 24,кв.2
63:17:2404001:1157	Российская Федерация,Самарская область,Волжский район,сельское поселение Курумоч,п.Власть Труда,ул. Школьная,дом № 42
63:17:2404001:1165	Самарская область, р-н. Волжский, с/п. Курумоч, п. Власть Труда, ул. Школьная
63:17:2404002:2	Российская Федерация, Самарская область, р-н Волжский, п Власть Труда, ул Школьная, д 20А
63:17:2404002:8	Самарская область, Волжский район, пос. Власть Труда, ул. Дачная, дом № 24
63:17:2404002:9	Самарская область, р-н. Волжский, п. Власть Труда, ул. Дачная, д. 28
63:17:2404002:10	Самарская область, р-н. Волжский, п/ст. Власть Труда, ул. Дачная, д. 26
63:17:2404002:37	Российская Федерация, Самарская область, муниципальный район Волжский, сельское поселение Курумоч, поселок Власть Труда, улица Дачная, земельный участок 49а
63:17:2404002:38	Самарская область, Волжский район, пос.Власть Труда, ул.Дачная, дом №51
63:17:2404002:40	Российская Федерация, Самарская область, муниципальный район Волжский, сельское поселение Курумоч, поселок Власть Труда, улица Дачная, земельный участок 49
63:17:2404002:41	Самарская область, Волжский район, пос.Власть Труда, ул.Дачная, дом № 47
63:17:2404002:42	Самарская область, р-н Волжский, пос. Власть Труда, ул. Дачная, д 45
63:17:2404002:52	Самарская обл., р-н Волжский, пос. Власть Труда, ул. Зеленая, участок № 16-а
63:17:2404002:55	Самарская область, р-н. Волжский, п. Власть Труда, ул. Дачная, д. 45-а
63:17:2404002:56	Самарская область, р-н. Волжский, п. Власть Труда, ул. Дачная, д. 43
63:17:2404002:58	Самарская область, р-н. Волжский, п. Власть Труда, ул. Дачная, д. 32
63:17:2404002:59	Самарская область, Волжский район, пос. Власть Труда, ул. Дачная, д. № 37
63:17:2404002:60	Самарская область, р-н. Волжский, п. Власть Труда, ул. Дачная, д. 35
63:17:2404002:61	Самарская область, р-н. Волжский, п. Власть Труда, ул. Дачная, д. 33
63:17:2404002:70	Самарская область, р-н. Волжский, п. Власть Труда, ул. Дачная, д. 23а
63:17:2404002:72	Самарская область, Волжский район, п.Власть Труда
63:17:2404002:74	Самарская область, р-н. Волжский, п. Власть Труда, ул. Дачная, д. 23
63:17:2404002:79	Российская Федерация,Самарская область,Волжский район,сельское поселение Курумоч,п.Власть Труда,ул. Школьная,дом № 20,кв.1
63:17:2404002:83	Самарская область, Волжский район, п.Власть Труда, ул.Школьная, д 18, кв.3
63:17:2404002:84	Самарская область, Волжский район, п.Власть Труда, ул.Школьная, д 18, кв.2
63:17:2404002:85	Самарская область, Волжский район, п.Власть Труда, ул.Школьная, д 18, кв. 1
63:17:2404002:93	Самарская область, Волжский район, п. Власть Труда, ул. Зеленая, № 24
63:17:2404002:95	Самарская область, р-н. Волжский, п. Власть Труда, ул. Зеленая, д. 27
63:17:2404002:100	Самарская область, р-н. Волжский, п/ст. Власть Труда, ул. Зеленая, д. 41
63:17:2404002:101	Самарская область, р-н. Волжский, п. Власть Труда, ул. Зеленая, д. 42
63:17:2404002:104	Самарская область, р-н. Волжский, п. Власть Труда, ул. Зеленая, д. 29
63:17:2404002:105	Российская Федерация, Самарская область, муниципальный район Волжский, сельское поселение Курумоч, поселок Власть Труда, улица Дачная, земельный участок №32а/2
63:17:2404002:1094	Самарская обл , Волжский р-он, пос. Власть Труда, ул. Дачная , д. 25
63:17:2404002:1098	Самарская область, Волжский район, п. Власть Труда, ул. Дачная, д. 41
63:17:2404002:1099	Самарская область, Волжский район, п. Власть Труда, ул. Дачная, дом №41-а
63:17:2404002:1173	Самарская область, Волжский район, п.Власть Труда, ул.Луговая, дом № 24а
63:17:2404002:1176	Самарская область, Волжский район, пос. Власть Труда, ул. Дачная, дом № 31, кв. 2
63:17:2404002:1197	Российская Федерация, Самарская область, муниципальный район Волжский, сельское поселение Курумоч, поселок Власть Труда, улица Зеленая, участок 11
63:17:2404002:1199	Самарская область, р-н. Волжский, с/п. Курумоч, п. Власть Труда, ул. Дачная
63:17:2404002:1204	Самарская область, Волжский район, пос. Власть Труда, ул. Дачная, дом № 21
63:17:2404002:1209	Российская Федерация, Самарская область, муниципальный район Волжский, сельское поселение Курумоч, поселок Власть Труда, улица Зеленая, земельный участок № 27а
63:17:2404003:2	Российская Федерация, Самарская область, р-н Волжский, п Власть Труда, уч-к б/н
63:17:2404003:4	Российская Федерация, Самарская область, р-н Волжский, п Власть Труда, уч-к б/н
63:17:2404003:7	Российская Федерация, Самарская область, р-н Волжский, п Власть Труда, уч-к б/н
63:17:2404003:8	Самарская область, Волжский район, п. Власть Труда, ул. Дачная
63:17:2404003:10	Российская Федерация, Самарская область, Волжский район, сельское поселение Курумоч, п. Власть Труда, ул. Школьная, земельный участок № 6
63:17:2404003:12	Российская Федерация,Самарская область,Волжский район,сельское поселение Курумоч,п.Власть Труда,ул. Луговая,дом № 31
63:17:2404003:14	Самарская область, Волжский район, п. Власть Труда, ул. Школьная, д. 17
63:17:2404003:16	Самарская область, Волжский район, п. Власть Труда, ул. Дачная
63:17:2404003:18	Самарская область, муниципальный район Волжский, сельское поселение Курумоч, п. Власть Труда, ул. Луговая, земельный участок 30
63:17:2404003:20	Самарская область, Волжский район, п. Власть Труда, ул. Школьная, д.14
63:17:2404003:21	Самарская область, Волжский район, п. Власть Труда, ул. Школьная, д.12
63:17:2404003:22	Самарская область, Волжский район, п. Власть Труда, ул. Школьная, д.10
63:17:2404003:26	Самарская область, Волжский район, п. Власть Труда, ул. Школьная, д.4
63:17:2404003:28	Самарская область, р-н. Волжский, п. Власть Труда, ул. Дачная, д. 18
63:17:2404003:29	Самарская область, Волжский район, п. Власть Труда, ул. Школьная, д.2
63:17:2404003:30	Самарская область, Волжский район, п. Власть Труда, ул. Дачная, д.16
63:17:2404003:31	Самарская область, р-н. Волжский, п. Власть Труда, ул. Дачная, д. 14
63:17:2404003:35	Самарская область, Волжский район, п. Власть Труда, ул. Дачная, д.5
63:17:2404003:58	Самарская область, Волжский район, пос. Власть Труда, ул. Школьная, дом № 9
63:17:2404003:59	Самарская область, Волжский район, п. Власть Труда, ул. Школьная, д. 7
63:17:2404003:61	Самарская область, Волжский район, п. Власть Труда, ул. Школьная, д. 5
63:17:2404003:65	Самарская область, Волжский район, п. Власть Труда, ул. Луговая, участок 26
63:17:2404003:66	Самарская область, Волжский район, п. Власть Труда, ул. Луговая, дом 27
63:17:2404003:73	Самарская область, Волжский район, п. Власть Труда, ул. Дачная, д. 22а
63:17:2404003:138	Самарская область, р-н. Волжский, п. Власть Труда, ул. Дачная, д. 9
63:17:2404003:139	Самарская область, р-н. Волжский, п. Власть Труда, ул. Дачная, д. 9
63:17:2404003:148	Российская Федерация, Самарская область, Волжский район, сельское поселение Курумоч, п. Власть Труда, ул. Дачная, земельный участок №1б
63:17:2404003:153	Самарская область, р-н. Волжский, п. Власть Труда, ул. Дачная, д. 19
63:17:2404003:154	Российская Федерация, Самарская область, муниципальный район Волжский, сельское поселение Курумоч, поселок Власть Труда, улица Луговая, земельный участок № 33
63:17:2404003:156	Самарская область, р-н. Волжский, п. Власть Труда, ул. Школьная, д. 16
63:17:2404003:159	Российская Федерация, Самарская область, Волжский район, п. Власть Труда, ул. Дачная, земельный участок №1
63:17:2404003:164	Самарская область, р-н. Волжский, п. Власть Труда, ул. Зеленая, д. 1
63:17:2404003:1246	Самарская область, Волжский район, п. Власть Труда, ул. Школьная, дом №5-а
63:17:2404003:1260	Самарская обл, р-н Волжский, пос. Власть Труда, ул. Школьная, дом 14
63:17:2404003:1272	Самарская область, Волжский район, п. Власть Труда, ул. Дачная, 48
63:17:2404003:1282	Российская Федерация, Самарская область, муниципальный район Волжский, сельское поселение Курумоч, поселок Власть Труда, улица Луговая, земельный участок 9б
63:17:2404003:1286	Самарская область, Волжский район, пос. Власть Труда, ул. Луговая, дом 5, кв. 2.
63:17:2404003:1340	Самарская область, Волжский район, пос. Власть Труда, ул. Солнечная, участок 2
63:17:2404003:1341	Российская Федерация, Самарская область, муниципальный район Волжский, п. Власть Труда, ул. Школьная, участок № б/н
63:17:2404003:1348	Российская Федерация, Самарская область, Волжский район, п. Власть Труда, участок б/н
63:17:2404003:1360	Российская Федерация, Самарская область, Волжский район, п. Власть Труда, ул. Солнечная, участок б/н
63:17:2404003:1392	Самарская область, Волжский район, п. Власть Труда, ул. Дачная, участок № 8 А
63:17:2404003:1402	Самарская область, р-н. Волжский, п. Власть Труда, ул. Луговая, д. № 28, кв. № 1
63:17:2404003:1409	Самарская область,Волжский район,п.Власть Труда, ул.Луговая,дом № 29
63:17:2404003:1410	Самарская облась,Волжский район,п.Власть Труда,ул.Луговая,дом № 29-а
63:17:2404003:1417	Российская Федерация, Самарская область, Волжский район, сельское поселение Курумоч, п. Власть Труда, ул. Школьная, дом № 8
63:17:2404003:1418	Российская Федерация, Самарская область, Волжский район, сельское поселение Курумоч, п. Власть Труда, ул. Школьная, дом № 8 а
63:17:2404003:1669	Российская Федерация,Самарская область, муниципальный район Волжский, сельское поселение Курумоч, поселок Власть Труда, улица Дачная, земельный участок №1а
63:17:2404003:1670	Российская Федерация, Самарская область, муниципальный район Волжский, сельское поселение Курумоч, поселок Власть Труда, улица Дачная, земельный участок 4
63:17:2404004:13	Российская Федерация, Самарская область, муниципальный район Волжский, сельское поселение Курумоч, поселок Власть Труда, улица Солнечная, з/у 33
63:17:2404004:15	Российская Федерация, Самарская область, муниципальный район Волжский, сельское поселение Курумоч, поселок Власть Труда, улица Солнечная, 1
63:17:2404004:16	Российская Федерация, Самарская область, Волжский район, сельское поселение Курумоч, п. Власть Труда, ул. Солнечная, участок № 89
63:17:2404004:19	Российская Федерация, Самарская область, муниципальный район Волжский, сельское поселение Курумоч, поселок Власть Труда, улица Солнечная, земельный участок 13
63:17:2404004:22	Самарская область, Волжский район, п. Власть Труда, ул. Солнечная, участок № 23
63:17:2404004:26	Российская Федерация, Самарская область, муниципальный район Волжский, сельское поселение Курумоч, поселок Власть Труда, улица Солнечная, участок 27
63:17:2404004:29	Самарская область, Волжский район, п. Власть Труда, ул. Солнечная, участок № 29
63:17:2404004:30	Самарская область, Волжский район, п. Власть Труда, ул. Солнечная, участок № 31
63:17:2404004:33	Самарская область, Волжский район, п. Власть Труда, ул. Солнечная, участок № 33
63:17:2404004:38	Самарская область, Волжский район, п. Власть Труда, ул. Солнечная, участок № 39
63:17:2404004:41	Самарская область, Волжский район, п. Власть Труда, ул. Солнечная, участок № 41
63:17:2404004:42	Самарская область, Волжский район, п. Власть Труда, ул. Солнечная, участок № 43
63:17:2404004:45	Самарская область, Волжский район, п. Власть Труда, ул. Солнечная, участок № 45
63:17:2404004:46	Самарская область, Волжский район, п. Власть Труда, ул. Солнечная, участок № 47
63:17:2404004:50	Самарская область, Волжский район, п. Власть Труда, ул. Солнечная, участок № 51
63:17:2404004:51	Самарская область, Волжский район, п.Власть Труда, ул.Солнечная, участок № 53
63:17:2404004:52	Российская Федерация, Самарская область, муниципальный район Волжский, сельское поселение Курумоч, поселок Власть Труда, улица Солнечная, земельный участок № 55
63:17:2404004:53	Самарская область, Волжский район, п. Власть Труда, ул. Солнечная, участок № 57
63:17:2404004:54	Самарская область, Волжский район, п. Власть Труда, ул. Солнечная, участок № 59
63:17:2404004:55	Самарская область, Волжский район, п. Власть Труда, ул. Солнечная, участок № 61
63:17:2404004:77	Самарская область, Волжский район, п. Власть Труда, ул. Новая, участок № 55
63:17:2404004:78	Самарская область, Волжский район, п. Власть Труда, ул. Новая, участок № 56
63:17:2404004:80	Самарская область, Волжский район, п. Власть Труда, ул. Новая, участок № 58
63:17:2404004:81	Самарская область, Волжский район, п. Власть Труда, ул. Новая, участок № 59
63:17:2404004:82	Самарская область, Волжский район, п. Власть Труда, ул. Новая, участок № 60
63:17:2404004:94	Самарская область, р-н. Волжский, п. Власть Труда, уч-к. 111
63:17:2404004:257	Самарская область, р-н. Волжский, п. Власть Труда, ул. Луговая, д. 34
63:17:2404004:265	Самарская область, р-н. Волжский, п. Власть Труда, уч-к. 95
63:17:2404004:267	Самарская область, р-н. Волжский, п. Власть Труда, уч-к. 93
63:17:2404004:1042	Самарская область, Волжский район, п. Власть Труда, ул. Солнечная, участок № 17
63:17:2404004:1045	Самарская область, Волжский район, пос. Власть Труда, ул.Солнечная, участок № 35
63:17:2404004:1051	Самарская область, р-н Волжский, п. Власть Труда, участок № 67
63:17:2404004:1052	Самарская область, р-н Волжский, п. Власть Труда, участок № 66
63:17:2404004:1069	Самарская область, р-н Волжский, п. Власть Труда, участок № 69
63:17:2404004:1070	Самарская область, р-н Волжский, п. Власть Труда, участок № 70
63:17:2404004:1110	Самарская область, Волжский район, п. Власть Труда, участок № 68
63:17:2404004:1111	Самарская область, Волжский район, п. Власть Труда, участок № 68 «А»
63:17:2404004:1116	Самарская область, Волжский район, п. Власть Труда, участок 104
63:17:2404004:1158	Самарская область, Волжский район, п. Власть Труда, участок №112
63:17:2404004:1169	Самарская область, Волжский район, п. Власть Труда, участок № 110 «б»
63:17:2404004:1170	Самарская область, Волжский район, п. Власть Труда, участок № 110 «а»
63:17:2404004:1173	Самарская область, Волжский район, п. Власть Труда, участок 108 «б»
63:17:2404004:1177	Самарская область, Волжский район, п. Власть Труда, участок № 109 «б»
63:17:2404004:1179	Самарская область, Волжский район, п. Власть Труда, участок 113
63:17:2404004:1183	Самарская область, Волжский район, п. Власть Труда, ул. Солнечная, участок №23
63:17:2404004:1198	Самарская область, Волжский район, п. Власть Труда, участок б/н
63:17:2404004:1317	Российская Федерация, Самарская область, Волжский район, пос. Власть Труда. На земельном участке расположен объект недвижимости-нежилое здание трансформаторной подстанции-КУР 1211/250. Условный номер: 63:17:0000000:0000//0:36:214:001:000516910:0000:0//0
63:17:2404004:1318	Российская Федерация, Самарская область, Волжский район, с. Курумоч, участок б/н
63:17:2404004:1320	Самарская область, Волжский район, п. Власть Труда, ул. Солнечная, участок № 19
63:17:2404004:1618	Российская Федерация, Самарская область, Волжский район, п. Власть Труда, участок б/н
63:17:2404004:1660	Самарская область, Волжский район, п. Власть Труда
63:17:2404004:1661	Самарская область, Волжский район, п. Власть Труда
63:17:2404004:2178	Самарская область, Волжский район, с/п Курумоч, п. Власть Труда
63:17:2404004:2179	Самарская область, Волжский район, с/п Курумоч, п. Власть Труда
63:17:2404004:2180	Самарская область, Волжский район, с/п Курумоч, п. Власть Труда
63:17:2404004:2181	Самарская область, Волжский район, сельское поселение Курумоч, п. Власть Труда
63:17:2404004:2182	Самарская область, Волжский район, сельское поселение Курумоч, п. Власть Труда
63:17:2404004:2183	Самарская область, Волжский район, сельское поселение Курумоч, п. Власть Труда
63:17:2404005:1	Самарская область, р-н. Волжский, п. Власть Труда, ул. Луговая, д. 16
63:17:2404005:7	Самарская обл., Волжский р-н, п. Власть Труда, ул. Луговая, д. 7
63:17:2404005:9	Самарская область, р-н. Волжский, п. Власть Труда, ул. Школьная, д. 33
63:17:2404005:11	Российская Федерация, Самарская область, муниципальный район Волжский, сельское поселение Курумоч, поселок Власть Труда, улица Школьная, участок 29
63:17:2404005:13	Самарская обл., Волжский р-н, п. Власть Труда, ул. Школьная, д. 25
63:17:2404005:22	Самарская область, Волжский район, п/ст Власть Труда, ул. Луговая, д. 21
63:17:2404005:23	Самарская область, р-н. Волжский, п. Власть Труда, ул. Луговая, д. 20
63:17:2404005:26	Самарская область, Волжский район, п. Власть Труда, ул. Луговая, д. 18
63:17:2404005:31	Самарская область, Волжский район, пос. Власть Труда, ул. Луговая, дом 14, кв. 2.
63:17:2404005:34	Самарская область, Волжский район, пос. Власть Труда, ул. Луговая, участок № 12
63:17:2404005:40	Самарская область, р-н. Волжский, п. Власть Труда, ул. Луговая, д. 8
63:17:2404005:46	Самарская обл., р-н Волжский, п. Власть Труда, ул. Луговая, д. 5, кв. 1
63:17:2404005:49	Самарская область, р-н. Волжский, п. Власть Труда, ул. Луговая, д. 4, кв. 1
63:17:2404005:52	Самарская область, Волжский район, п. Власть Труда, улица Луговая 2-2
63:17:2404005:57	Самарская обл.,Волжский район,п.Власть Труда,ул.Озерная,д.7,кв.2
63:17:2404005:58	Самарская область, р-н. Волжский, п. Власть Труда, ул. Озерная, д. 1, строен. 1
63:17:2404005:59	Самарская область, Волжский район, п. Власть Труда, ул. Озерная, д 1, кв.2
63:17:2404005:62	Самарская область, Волжский р-н, пос. Власть Труда , ул. Озерная , д 3, кв. 1
63:17:2404005:63	Самарская область, р-н. Волжский, п. Власть Труда, ул. Луговая, д. 18
63:17:2404005:65	Российская Федерация, Самарская область, Волжский район, сельское поселение Курумоч, п. Власть Труда, ул. Озерная, земельный участок № 4/2
63:17:2404005:66	Самарская обл., Волжский р-н, п. Власть Труда, ул. Луговая, д. 5, кв. 1
63:17:2404005:68	Самарская область, Волжский район, пос. Власть Труда, ул. Озерная, д. 6, кв. 1
63:17:2404005:88	Самарская область, р-н. Волжский, п. Власть Труда, ул. Озерная, д. 3, строен. 2
63:17:2404005:92	Самарская область, р-н. Волжский, п. Власть Труда, ул. Школьная, д. 25
63:17:2404005:93	Самарская область, р-н. Волжский, п. Власть Труда, ул. Луговая, д. 4, строен. 2
63:17:2404005:106	Самарская область, р-н. Волжский, п. Власть Труда, ул. Школьная, д. 43
63:17:2404005:107	Самарская область, Волжский район, п. Власть Труда, ул. Школьная, дом № 43-а
63:17:2404005:1064	Российская Федерация, Самарская область, муниципальный район Волжский, сельское поселение Курумоч, поселок Власть Труда, улица Луговая, земельный участок 15а
63:17:2404005:1065	Самарская обл., Волжский р-н, пос.Власть Труда, ул. Луговая, д.15
63:17:2404005:1068	Самарская область, Волжский район, поселок Власть Труда, ул. Луговая, д.9
63:17:2404005:1069	Самарская область, Волжский район, поселок Власть Труда, ул. Луговая, д. 9
63:17:2404005:1071	Самарская область, Волжский район, пос. Власть Труда, ул. Озерная, д. № 2, кв. 1
63:17:2404005:1074	Самарская область, Волжский район, п. Власть Труда, ул. Озерная, участок № 8
63:17:2404005:1167	Российская Федерация, Самарская область, Волжский район, п. Власть Труда, ул. Озерная, участок б/н
63:17:2404005:1169	Самарская область, Волжский район, пос. Власть Труда, ул. Луговая, дом № 1, кв. 1

63:17:2404005:1171	Российская Федерация, Самарская область, Муниципальный район Волжский, сельское поселение Курумоч, поселок Власть Труда, улица Луговая, земельный участок № 10а
63:17:2404005:1172	Самарская область, Волжский район, п. Власть Труда, ул. Луговая, дом № 10
63:17:2404005:1191	Самарская область,Волжский район,п.Власть Труда,ул.Луговая,дом № 22
63:17:2404005:1192	Самарская область,Волжский район,п.Власть Труда, ул.Луговая, дом № 22-а
63:17:2404005:1194	Российская Федерация,Самарская область,Волжский район,сельское поселение Курумоч,п.Власть Труда, ул.Луговая,дом № 24
63:17:2404005:1195	Российская Федерация,Самарская область,Волжский район,сельское поселение Курумоч, п.Власть Труда,ул. Луговая,дом № 24-б
63:17:2404005:1200	Самарская область, р-н. Волжский, с/п. Курумоч
63:17:2404005:1207	Самарская область, Волжский район, п. Власть труда, ул. Озерная, д.7, кв.1
63:17:2404005:1419	Российская Федерация, Самарская область, муниципальный район Волжский, сельское поселение Курумоч, поселок Власть Труда, улица Школьная, земельный участок № 45
63:17:2404006:125	Российская Федерация, Самарская область, муниципальный район Волжский, сельское поселение Курумоч, поселок Власть Труда, улица Солнечная, участок 37
63:17:2404007:90	Самарская область, Волжский район, СТ «Железнодорожник», массив 42 «б», участок № 5а
63:17:2404007:101	Самарская область, Волжский район, сельское поселение Курумоч, СТ «Железнодорожник», массив 42 «Б», участок № 7 а
63:17:2404007:102	Самарская область, Волжский район, сельское поселение Курумоч, СТ «Железнодорожник», массив 42 «Б», участок № 5
63:17:2404008:1	Самарская область, Волжский район, п. Власть Труда, ул.Солнечная, участок № 10
63:17:2404008:3	Самарская область, р-н. Волжский, п. Власть Труда, ул. Дачная, д. 2»в»
63:17:2404008:58	Самарская область, Волжский район, пос. Власть Труда, ул. Солнечная, участок № 8
63:17:2404008:59	Самарская область, Волжский район, п. Власть Труда, ул. Солнечная, участок № 6
63:17:2404008:92	Самарская обл., р-н Волжский Массив в районе п.Власть Труда участок 92
63:17:2404008:1103	Самарская область, Волжский район, СТ «Железнодорожник», массив № 42 «Б», участок № 23
63:17:2404008:1115	Самарская область, Волжский район, СТ «Железнодорожник», массив 42б, участок № 25
63:17:2404008:1126	Самарская область, Волжский район, п. Власть Труда, ул. Луговая, д. 19
63:17:2404008:1135	Самарская область, Волжский район, сельское поселение Курумоч, СТ «Железнодорожник», массив 42б, участок №24а
63:17:2404008:1137	Самарская область, Волжский район, сельское поселение Курумоч, СТ «Железнодорожник», массив 42 «б», участок №32
63:17:2404008:1163	Российская Федерация, Самарская область, Волжский район, сельское поселение Курумоч, п. Власть Труда, ул. Солнечная, земельный участок №36
63:17:2404008:1164	Российская Федерация, Самарская область, Волжский район, сельское поселение Курумоч, п. Власть Труда, ул. Солнечная, земельный участок №38
63:17:2404008:1377	Самарская область, Волжский район, СТ «Железнодорожник», массив 42 б
63:17:2404009:1	Самарская область, р-н. Волжский, п. Власть Труда, уч-к. 129
63:17:2404009:1035	Самарская область, Волжский район, п. Власть Труда , ул. Высокая, участок № 6
63:17:2404009:1080	Самарская область, Волжский район, сельское поселение Курумоч, остановка 141 км, СТ «Железнодорожник», массив 42в, участок № 2
63:17:2404010:15	Самарская область, Волжский район, п. Власть Труда, ул. Солнечная, участок № 50
63:17:2404010:25	Самарская обл., р-н Волжский п. Власть Труда склон у ЖД участок б/н
63:17:2404010:34	Самарская область, Волжский район, п. Власть Труда, ул. Солнечная, участок № 79
63:17:2404010:35	Самарская область, Волжский район, п. Власть Труда, ул. Солнечная, участок № 81
63:17:2404010:37	Самарская обл, р-н Волжский, п Власть Труда, ул. Солнечная, участок № 60
63:17:2404010:38	Самарская область, Волжский район, п. Власть Труда, ул. Солнечная, участок № 58
63:17:2404010:65	Самарсккая область, Волжский район, п. Власть Труда, ул. Солнечная, участок № 87
63:17:2404010:67	Самарская область, Волжский район, п. Власть Труда, ул. Солнечная, участок № 91
63:17:2404010:72	Самарская область, Волжский район, п. Власть Труда, ул. Солнечная, участок № 103
63:17:2404010:74	Самарская область, Волжский район, п. Власть Труда, ул. Солнечная, участок № 107
63:17:2404010:81	Самарская область, Волжский район, п. Власть Труда, ул. Солнечная, участок № 48
63:17:2404010:82	Самарская область, Волжский район, пос. Власть Труда, ул. Солнечная, участок № 15
63:17:2404010:90	Самарская область, Волжский район, п. Власть Труда, ул. Зеленая, участок № 26
63:17:2404010:94	Самарская область, Волжский район, п. Власть Труда, ул. Проезжая, участок №17
63:17:2404010:96	Самарская область, Волжский район, СТ «Железнодорожник», массив 42 «в», участок № 106
63:17:2404010:97	Самарская область, Волжский район, п. Власть Труда, ул. Солнечная, участок № 109
63:17:2404010:100	Самарская область, Волжский район, СТ «Железнодорожник», массив 42 «в», участок № 110
63:17:2404010:108	Самарская область, Волжский район, сельское поселение Курумоч, СТ «Железнодорожник», массив 42 в, участок № 108
63:17:2404010:113	Самарская область, Волжский район, сельское поселение Курумоч, СТ «Железнодорожник», массив 42в, участок №109
63:17:2404010:135	Самарская область, Волжский район, сельское поселение Курумоч, п. Власть Труда, ул. Солнечная
63:17:2405001:161	Самарская область, Волжский район, в районе пос. Власть Труда, участок № 21
63:17:2405001:164	Самарская область, Волжский район, в районе пос. Власть Труда, участок № 20
63:17:2405001:172	Самарская область, Волжский район, в районе п. Власть Труда, участок № 12
63:17:2405001:240	Самарская область, Волжский район, в районе п. Власть Труда
63:17:2405001:241	Самарская область, Волжский район, в районе п. Власть Труда
63:17:2405001:242	Самарская область, Волжский район, в районе п. Власть Труда
63:17:2405001:243	Самарская область, Волжский район, в районе п. Власть Труда
63:17:2405001:244	Самарская область, Волжский район, в районе п. Власть Труда
63:17:2405001:245	Самарская область, Волжский район, в районе п. Власть Труда
63:17:2405001:246	Самарская область, Волжский район, в районе п. Власть Труда
63:17:2405001:247	Самарская область, Волжский район, в районе п. Власть Труда
63:17:2405001:248	Самарская область, Волжский район, в районе п. Власть Труда
63:17:2405001:249	Самарская область, Волжский район, в районе п. Власть Труда
63:17:2405001:250	Самарская область, Волжский район, в районе п. Власть Труда
63:17:2405001:251	Самарская область, Волжский район, в районе п. Власть Труда, участок №19
63:17:2405001:253	Самарская область, Волжский район, в районе п. Власть Труда, участок б/н
63:17:2405001:254	Самарская область, Волжский район, в районе п. Власть Труда, участок б/н
63:17:2405001:255	Самарская область, Волжский район, в районе п. Власть Труда, участок б/н
63:17:2405001:257	Российская Федерация, Самарская область, Волжский район, в районе п. Власть Труда, участок б/н
63:17:2405001:271	Самарская область, Волжский район, в районе п. Власть Труда, восточная часть кадастрового квартала 63:17:2405001
63:17:2405001:272	Самарская область, Волжский район, в районе п. Власть Труда, восточная часть кадастрового квартала 63:17:2405001
63:17:2405001:290	Российская Федерация,Самарская область,Волжский район,сельское поселение Курумоч,п.Власть Труда,ул. Солнечная,участок № 99
63:17:2405001:316	Самарская область, р-н. Волжский, с/п. Курумоч, п. Власть Труда
63:17:2405001:336	Самарская область, р-н. Волжский, с/п. Курумоч
63:17:2405001:340	Самарская область, р-н. Волжский, с/п. Курумоч
63:17:2405001:341	Самарская область, р-н. Волжский, с/п. Курумоч
63:17:2405001:342	Самарская область, р-н. Волжский, с/п. Курумоч
63:17:2405001:343	Самарская область, р-н. Волжский, с/п. Курумоч
63:17:2405001:344	Самарская область, р-н. Волжский, с/п. Курумоч
63:17:2405001:345	Самарская область, р-н. Волжский, с/п. Курумоч
63:17:2405001:349	Самарская область, р-н. Волжский, с/п. Курумоч
63:17:2405001:350	Самарская область, р-н. Волжский, с/п. Курумоч
63:17:2405001:352	Самарская область, р-н. Волжский, с/п. Курумоч
63:17:2405001:353	Самарская область, р-н. Волжский, с/п. Курумоч
63:17:2405001:355	Самарская область, р-н. Волжский, с/п. Курумоч
63:17:2405001:356	Самарская область, р-н. Волжский, с/п. Курумоч
63:17:2405001:357	Самарская область, р-н. Волжский, с/п. Курумоч
63:17:2405001:359	Самарская область, р-н. Волжский, с/п. Курумоч
63:17:2405001:360	Самарская область, р-н. Волжский, с/п. Курумоч
63:17:2405001:370	Самарская область, р-н. Волжский, с/п. Курумоч
63:17:2405001:371	Самарская область, р-н. Волжский, с/п. Курумоч
63:17:2405001:378	Самарская область, р-н. Волжский, с/п. Курумоч, п. Власть Труда
63:17:2405001:383	Самарская область, р-н. Волжский, с/п. Курумоч, п. Власть Труда
63:17:2405001:386	Самарская область, р-н. Волжский, с/п. Курумоч, п. Власть Труда
63:17:2405001:389	Самарская область, р-н. Волжский, с/п. Курумоч, п. Власть Труда
63:17:2405001:402	Российская Федерация, Самарская область, Волжский район, сельское поселение Курумоч, п. Власть Труда, ул. 8-я Линия, земельный участок №15
63:17:2405001:412	Самарская область, р-н. Волжский, с/п. Курумоч, п. Власть Труда
63:17:2405001:413	Самарская область, р-н. Волжский, с/п. Курумоч, п. Власть Труда
63:17:2405001:416	Самарская область, р-н. Волжский, с/п. Курумоч, п. Власть Труда
63:17:2405001:419	Самарская область, р-н. Волжский, с/п. Курумоч
63:17:2405001:420	Самарская область, р-н. Волжский, с/п. Курумоч
63:17:2405001:486	Самарская область, Волжский район, сельское поселение Курумоч, п. Власть Труда
63:17:2405001:487	Самарская область, Волжский район, сельское поселение Курумоч, п. Власть Труда
63:17:2405001:488	Самарская область, Волжский район, сельское поселение Курумоч, п. Власть Труда
63:17:2405001:494	Самарская область, муниципальный район Волжский, сельское поселение Курумоч, в районе п. Власть Труда
63:17:2405001:495	Самарская область, муниципальный район Волжский, сельское поселение Курумоч, в районе п. Власть Труда
63:17:2405001:735	Самарская область, Волжский район, с/п Курумоч, п. Власть Труда
63:17:2405001:736	Самарская область, Волжский район, с/п Курумоч, п. Власть Труда
63:17:2405002:12	Самарская обл., р-н Волжский Массив СТ «Барское» уч. 2
63:17:2405002:22	Самарская обл., р-н Волжский Массив СТ «Барское» уч. 4
63:17:2405002:24	Самарская обл., р-н Волжский Массив СТ «Барское» уч. 5
63:17:2405002:29	Самарская обл., р-н Волжский Массив СТ «Барское» уч. 3
63:17:2405002:36	Самарская обл., р-н Волжский товарищество товарищество «Барское» уч. 39
63:17:2405002:43	Самарская обл., р-н Волжский Массив СТ «Барское» уч. 58
63:17:2405002:50	Самарская обл., р-н Волжский товарищество товарищество «Барское» участок 40
63:17:2405002:151	Самарская область, Волжский район, товарищество «Барское», участок 38.
63:17:2405002:160	Самарская область, Волжский район, СТ «Барское», участок 57
63:17:2405003:325	Самарская область, Волжский район, в районе п. Власть Труда, участок № б/н
63:17:2405003:326	Самарская область, Волжский район, в районе п. Власть Труда, участок б/н
63:17:2405003:891	Российская Федерация, Самарская область, Волжский район, сельское поселение Курумоч, п. Власть Труда, квартал 3-й, земельный участок № 2
63:17:2405003:892	Российская Федерация, Самарская область, Волжский район, сельское поселение Курумоч, п. Власть Труда, квартал 3-й, земельный участок № 2а
63:17:2405003:896	Самарская область, Волжский район, сельское поселение Курумоч
63:32:1804010:4	Самарская область, Волжский район, ж/д ст. Мастрюково (ЖГИЗ), ул. Подгорная, уч. № 28
63:32:1804010:11	Самарская область, Волжский район, ж/д ст. Мастрюково (ЖГИЗ), ул. Береговая дом 23
63:32:1804010:23	Самарская обл., р-н Волжский ж/д ст. Мастрюково (ЖГИЗ) ул. Береговая дом 17
63:32:1804010:28	Самарская обл., р-н Волжский ж/д ст. Мастрюково (ЖГИЗ) ул. Подгорная дом 12-а
63:32:1804010:77	Российская Федерация, Самарская область, муниципальный район Волжский, сельское поселение Курумоч, железнодорожная станция Мастрюково (ЖГИЗ), улица Центральная, земельный участок 14/1
63:32:1804010:78	Самарская обл., р-н Волжский ж/д ст. Мастрюково (ЖГИЗ) ул. Береговая дом 27
63:32:1804010:79	Самарская обл., р-н Волжский ж/д ст. Мастрюково (ЖГИЗ) ул. Береговая дом 27
63:32:1804010:80	Российская Федерация, Самарская область, муниципальный район Волжский, сельское поселение Курумоч, железнодорожная станция Мастрюково (ЖГИЗ), улица Центральная, земельный участок № 13
63:32:1804010:81	Самарская обл., р-н Волжский ж/д ст. Мастрюково (ЖГИЗ) ул. Центральная дом 5
63:32:1804010:93	Самарская обл., р-н Волжский ж/д ст. Мастрюково (ЖГИЗ) ул. Центральная участок 10
63:32:1804010:101	Самарская область, Волжский район, ж/д ст. Мастрюково (ЖГИЗ), ул. Центральная, участок 6 б
63:32:1804010:104	Самарская обл., р-н Волжский ж/д ст. Мастрюково (ЖГИЗ) ул. Подгорная дом 10
63:32:1804010:519	Самарская область, Волжский район, ст. Мастрюково (ЖГИЗ), ул. Береговая, дом 15
63:32:1804010:526	Российская Федерация,Самарская область,Волжский район,сельское поселение Курумоч,ж/д ст.Мастрюково(ЖГИЗ),ул.Центральная,дом № 2
63:32:1804010:571	Самарская область, Волжский район, ж/д ст. Мастрюково (ЖГИЗ), ул. Подгорная, участок № 35
63:32:1804010:581	Самарская область, Волжский район, ст. Мастрюково (ЖГИЗ), ул. Береговая, участок № 13
63:32:1804010:596	Самарская область, Волжский р-н, ст.Мастрюково (ЖГИЗ), ул. Центральная, дом № 8
63:32:1804010:597	Российская Федерация, Самарская область, Волжский район, сельское поселение Курумоч, ж/д с. Мастрюково (ЖГИЗ), ул. Центральная, земельный участок № 12
63:32:1804010:600	Самарская область, Волжский район, ж/д ст.Мастрюково (ЖГИЗ), ул. Центральная, дом № 11
63:32:1804010:603	Самарская область, Волжский р-н, ст.Мастрюково (ЖГИЗ), ул. Береговая, д.11
63:32:1804010:609	Самарская область, Волжский р-н, ст.Мастрюково (ЖГИЗ), ул. Центральная, д.7
63:32:1804010:611	Самарская область, Волжский р-н, ст.Мастрюково (ЖГИЗ)
63:32:1804010:612	Самарская область, Волжский район, ж/д ст. Мастрюково (ЖГИЗ), ул. Центральная, дом № 3
63:32:1804010:627	Российская Федерация, Самарская область, Волжский район, сельское посление Курумоч, ж/д ст. Мастрюково (ЖГИЗ), ул. Подгорная, участок № 8
63:32:1804010:628	Самарская область, Волжский район, ж/д ст. Мастрюково (ЖГИЗ), ул. Подгорная, дом № 8-а
63:32:1804010:634	Самарская область, Волжский район, ст. Мастрюково (ЖГИЗ), ул. Центральная, д. 3 (участок № 2)
63:32:1804010:977	Российская Федерация, Самарская область, Волжский район, сельское поселение Курумоч, ж/д ст. Мастрюково (ЖГИЗ), ул. Центральная, земельный участок № 4
63:32:1804010:978	Самарская область, р-н. Волжский, с/п. Курумоч, ул. Центральная
63:32:1804010:981	Российская Федерация, Самарская область, Волжский район, сельское поселение Курумоч, ж/д ст. Мастрюково (ЖГИЗ), ул. Береговая, участок № 31
63:32:1804010:982	Российская Федерация, Самарская область, Волжский район, сельское поселение Курумоч, ж/д ст. Мастрюково (ЖГИЗ), ул. Береговая, дом № 29
63:32:1804010:986	Российская Федерация, Самарская область, муниципальный район Волжский, сельское поселение Курумоч, ж/д ст. Мастрюково (ЖГИЗ), ул. Центральная, 9
63:32:1804010:987	Российская Федерация, Самарская область, муниципальный район Волжский, сельское поселение Курумоч, железнодорожная станция Мастрюково (ЖГИЗ), улица Подгорная, участок 6а
63:32:1804010:993	Российская Федерация, Самарская область, Волжский район, сельское поселение Курумоч, ж/д ст. Мастрюково (ЖГИЗ), ул. Подгорная, земельный участок №4а
63:32:1804010:1239	Самарская область, Волжский р-н, ж/д ст.Мастрюково (ЖГИЗ), ул. Центральная, дом 2, кв.1
63:17:2405001:735	Самарская область, Волжский район, с/п Курумоч, п. Власть Труда
63:17:0000000:199	Самарская область, Волжский район
63:17:0000000:596	Самарская область, Волжский район, с. Курумоч, п. Власть Труда
63:17:0000000:77	Российская Федерация,Самарская обл., р-н Волжский, на землях совхоза на землях Курумоченской сельской администрации
63:17:2404001:76	Самарская область, р-н. Волжский, п/ст. Власть Труда, ул. Дачная, д. 69

Обоснование необходимости установления публичного сервитута: размещение линейного объекта: «Электросетевой комплекс Ф-12 ПС Курумоч».

С поступившим ходатайством об установлении публичного сервитута и прилагаемым к нему графическим описанием местоположения границ публичного сервитута заинтересованные лица могут знакомиться по адресу: г. Самара, ул. Дыбенко, 12в, каб. 408 (среда с 9:00 до 12:00).

Заявления об учете прав на земельные участки принимаются в течение 15 дней со дня опубликования сообщения в Администрацию муниципального района Волжский Самарской области через канцелярию по адресу: г. Самара, ул. Дыбенко, 12б, либо почтовым отправлением по указанному адресу.

Информация о поступившем ходатайстве об установлении публичного сервитута размещена на официальных интернет – сайтах Администрации муниципального района Волжский Самарской области (http://v-adm63.ru/), Администрации сельского поселения Курумоч (http://sp-kurumoch.ru/administratsiya.html).

АДМИНИСТРАЦИЯ МУНИЦИПАЛЬНОГО РАЙОНА ВОЛЖСКИЙ САМАРСКОЙ ОБЛАСТИ
ПОСТАНОВЛЕНИЕ
от 13.01.2023 № 24
Об утверждении проекта планировки территории и проекта межевания территории для строительства объекта АО «Самаранефтегаз»: 6837П «Реконструкция сборного нефтепровода «Пром. Площадка №2 – УПСВ «Горбатовская», в границах сельских поселений Дубовый Умет и Подъем-Михайловка муниципального района Волжский Самарской области

В соответствии с Градостроительным кодексом Российской Федерации, Федеральным законом от 06.10.2003 № 131-ФЗ «Об общих принципах организации местного самоуправления в Российской Федерации», руководствуясь Уставом муниципального района Волжский Самарской области, учитывая результаты публичных слушаний, оформленные заключением о результатах публичных слушаний в муниципальном районе Волжский Самарской области по проекту планировки территории и проекту межевания территории для строительства объекта АО «Самаранефтегаз»: 6837П «Реконструкция сборного нефтепровода «Пром. Площадка №2 – УПСВ «Горбатовская», в границах сельских поселений Дубовый Умет и Подъем-Михайловка муниципального района Волжский Самарской области от 28.12.2022, опубликованным в газете «Волжская Новь» от 29.12.2022 № 97(8274), Администрация муниципального района Волжский Самарской области ПОСТАНОВЛЯЕТ:

1. Утвердить проект планировки территории и проект межевания территории для строительства объекта АО «Самаранефтегаз»: 6837П «Реконструкция сборного нефтепровода «Пром. Площадка №2 -УПСВ «Горбатовская», в границах сельских поселений Дубовый Умет и Подъем-Михайловка муниципального района Волжский Самарской области.

2. Опубликовать настоящее постановление, а также документацию по планировке территории, указанную в пункте 1 настоящего постановления, в газете «Волжская новь».

3. Настоящее постановление вступает в силу со дня его официального опубликования.

Е.А. МАКРИДИН.
Глава муниципального района.

С документацией по планировке территории можно ознакомиться по ссылке:
https://v-adm63.ru/index.php/gradostroitelstvo/dokumentatsiya-po-planirovke-territorii/2022/4992-opoveshchenie-o-nachale-publichnykh-slushanij-po-proektu-planirovki-territorii-s-proektom-mezhevaniya-territorii-dlya-stroitelstva-ob-ekta-ao-samaraneftegaz-9180p-sbor-nefti-i-gaza-so-skvazhiny-26-gajdarovskogo-mestorozhdeniya-na-territorii-selskogo-poseleniya-pod-em-mikhajlovka-munitsipalnogo-rajona-volzhskij-samarskoj-oblasti

АДМИНИСТРАЦИЯ МУНИЦИПАЛЬНОГО РАЙОНА ВОЛЖСКИЙ САМАРСКОЙ ОБЛАСТИ
ПОСТАНОВЛЕНИЕ
от 26.01.2023 № 168
Об установлении расходных обязательств муниципального района Волжский Самарской области по предоставлению субсидий в рамкахпереданных государственных полномочий по поддержке сельскохозяйственного производства

В соответствии со статьей 86 Бюджетного кодекса Российского Федерации и Законом Самарской области от 03.04.2009 № 41-ГД «О наделении органов местного самоуправления на территории Самарской области отдельными государственными полномочиями по поддержке сельскохозяйственного производства» Администрация муниципального района Волжский Самарской области ПОСТАНОВЛЯЕТ:

1. Установить, что к расходным обязательствам муниципального района Волжский Самарской области, осуществляемым при реализации переданных государственных полномочий по поддержке сельскохозяйственного производства, относятся:

предоставление субсидий сельскохозяйственным товаропроизводителям, организациям агропромышленного комплекса и индивидуальным предпринимателям, осуществляющим свою деятельность на территории Самарской области, в целях возмещения затрат в связи с производством сельскохозяйственной продукции в части расходов на развитие молочного скотоводства Самарской области;

предоставление субсидий гражданам, ведущим личное подсобное хозяйство на территории Самарской области, в целях возмещения затрат в связи с производством сельскохозяйственной продукции в части расходов на содержание маточного поголовья крупного рогатого скота.

2. Установить, что исполнение предусмотренных настоящим постановлением расходных обязательств осуществляется муниципальным районом Волжский Самарской области за счёт и в пределах субвенций, предоставляемых бюджету муниципального района Волжский Самарской области из областного бюджета в целях финансового обеспечения расходных обязательств муниципальных районов, возникающих при выполнении переданного государственного полномочия Самарской области по предоставлению субсидий, в пределах общего объема бюджетных ассигнований, предусматриваемых в установленном порядке Администрации муниципального района Волжский Самарской области как главному распорядителю средств бюджета.

3. Признать утратившим силу:

Постановление Администрации муниципального района Волжский Самарской области от 26.01.2018 года № 32 «Об установлении расходных обязательств муниципального района Волжский Самарской области по предоставлению субсидий в рамках переданных государственных полномочий по поддержке сельскохозяйственного производства».

4. Опубликовать настоящее постановление в районной газете «Волжская новь».

5. Настоящее постановление вступает в силу со дня его официального опубликования.

Е.А. МАКРИДИН.
Глава муниципального района.

АДМИНИСТРАЦИЯ МУНИЦИПАЛЬНОГО РАЙОНА ВОЛЖСКИЙ САМАРСКОЙ ОБЛАСТИ
ПОСТАНОВЛЕНИЕ
от 18.01.2023 № 49
Об утверждении Перечня должностей муниципальной службы, предусмотренных статьей 12 Федерального закона от 25.12.2008 №273 «О противодействии коррупции»

Руководствуясь статьей 12 Федерального закона от 25.12.2008 г. № 273 «О противодействии коррупции», пунктом 4 Указа Президента Российской федерации от 21.07.2010 № 925 «О мерах по реализации отдельных положений Федерального закона «О противодействии коррупции», Уставом муниципального района Волжский Самарской области, Решением Собрания Представителей муниципального района Волжский Самарской области от 17.12.2021 №91/25 «О внесении изменений в решение Собрания Представителей Волжского района Самарской области от 24.06.2016 № 71/13 «Об утверждении Реестра должностей муниципальной службы в органах местного самоуправления муниципального района Волжский Самарской области», Администрация муниципального района Волжский Самарской области ПОСТАНОВЛЯЕТ:

1. Утвердить перечень должностей муниципальной службы Администрации муниципального района Волжский Самарской области предусмотренных статьей 12 Федерального закона от 25.12.2008 г. № 273 «О противодействии коррупции» согласно приложению к настоящему постановлению.

2. Установить, что гражданин, замещающий должность муниципальной службы в Администрации муниципального района Волжский Самарской области, включенную в перечень должностей, утвержденный настоящим постановлением, в течение двух лет со дня увольнения с муниципальной службы:

а) имеет право замещать должности в коммерческих и некоммерческих организациях, если отдельные функции по муниципальному и государственному управлению этими организациями входили в должностные обязанности муниципального служащего, с согласия комиссии по соблюдению требований к служебному поведению и урегулированию конфликта интересов муниципальных служащих Администрации муниципального района Волжский Самарской области, которое дается в порядке, установленном Положением о комиссиях по соблюдению требований к служебному поведению и урегулированию конфликта интересов необходимо для заключения гражданско-правового договора, если стоимость выполняемых по нему работ в течение месяца составляет более ста тысяч рублей;

б) обязан при заключении трудовых договоров в случае, предусмотренном подпунктом «а» настоящего пункта, сообщать работодателю сведения о последнем месте муниципальной службы с соблюдением законодательства Российской Федерации о государственной тайне.

3. Контроль за выполнением настоящего постановления оставляю за собой.

4. Опубликовать настоящее постановление в газете «Волжская новь» и разместить на официальном сайте Администрации муниципального района Волжский Самарской области.

5. Настоящее постановление вступает в силу со дня его официального опубликования.

Е.А. МАКРИДИН.
Глава муниципального района.

ПРИЛОЖЕНИЕ
к Постановлению Администрации
Волжского района Самарской области
от 18.01.2023 № 49

ПЕРЕЧЕНЬ
должностей муниципальной службы
Администрации муниципального района Волжский
Самарской области, предусмотренных статьей 12 Федерального
закона от 25.12.2008 г. № 273
«О противодействии коррупции»

Высшие должности муниципальной службы
Первый заместитель Главы муниципального района
Заместитель Главы муниципального района
Помощник Главы муниципального района
Руководитель аппарата Администрации муниципального района
Заместитель руководителя аппарата Администрации муниципального района
Руководитель комитета, управления
Заместитель руководителя комитета, управления

Главные должности муниципальной службы
Начальник отдела, инспекции, службы
Заместитель начальника отдела, инспекции, службы

Ведущие должности муниципальной службы
Заведующий сектором
Консультант
Главный специалист

Старшие должности муниципальной службы
Ведущий специалист
Специалист I категории

Младшие должности муниципальной службы
Специалист II категории
Специалист

АДМИНИСТРАЦИЯ МУНИЦИПАЛЬНОГО РАЙОНА ВОЛЖСКИЙ САМАРСКОЙ ОБЛАСТИ
ПОСТАНОВЛЕНИЕ
от 30.01.2023 г. № 212
О внесении изменений в постановление Администрации муниципального района Волжский Самарской области от 19.04.2016 № 942 «Об утверждении Положения об услугах (работах), оказываемых муниципальным бюджетным учреждением муниципального района Волжский Самарской области «Многофункциональный центр предоставления государственных и муниципальных услуг» на платной основе для физических и юридических лиц

В целях комфортности и доступности получения населением платных услуг (работ) и привлечения дополнительных внебюджетных источников финансирования в муниципальное бюджетное учреждение муниципального района Волжский Самарской области «Многофункциональный центр предоставления государственных и муниципальных услуг», в соответствии с Федеральным законом от 12 января 1996 № 7-ФЗ «О некоммерческих организациях», руководствуясь Федеральным законом от 06.10.2003 №131-ФЗ «Об общих принципах организации местного самоуправления в Российской Федерации», Уставом муниципального района Волжский Самарской области, Администрация муниципального района Волжский Самарской области ПОСТАНОВЛЯЕТ:

1. Внести следующие изменения в постановление Администрации муниципального района Волжский Самарской области от 19.04.2016 № 942 «Об утверждении Положения об услугах (работах), оказываемых муниципальным бюджетным учреждением муниципального района Волжский Самарской области «Многофункциональный центр предоставления государственных и муниципальных услуг» на платной основе для физических и юридических лиц», а именно:

1.1. Приложение № 1 «Перечень оказываемых платных услуг (работ)» к «Положению об услугах (работах), оказываемых муниципальным бюджетным учреждением муниципального района Волжский Самарской области «Многофункциональный центр предоставления государственных и муниципальных услуг» на платной основе для физических и юридических лиц» изложить в редакции согласно Приложению к настоящему Постановлению.

2. Настоящее Постановление вступает в силу со дня его официального опубликования.

3. Опубликовать настоящее Постановление в газете «Волжская новь».

4. Разместить настоящее Постановление в сети Интернет на официальном сайте Администрации муниципального района Волжский Самарской области.

5. Контроль за выполнением настоящего Постановления возложить на И.о. заместителя Главы муниципального района Волжский Мясникову И.Г.

Е.А. МАКРИДИН.
Глава муниципального района.

ПРИЛОЖЕНИЕ:
к постановлению Администрации
муниципального района Волжский Самарской области
от 30.01.2023 г. № 212

ПРИЛОЖЕНИЕ № 1
к Положению об услугах (работах), оказываемых муниципальным бюджетным учреждением муниципального района Волжский Самарской области «Многофункциональный центр предоставления государственных и муниципальных услуг»
на платной основе для физических и юридических лиц

Перечень оказываемых платных услуг (работ)

№ п/п	Наименование услуги
1.	Составление юридически значимых документов в сфере недвижимости:
	с участием от 1-го до 2-х участников сделки на 1 объект
	за каждого последующего участника сделки
	за каждый последующий объект, являющийся предметом сделки
	с использованием кредитных средств
	с использованием материнского капитала
	с использованием сервиса безопасных расчетов
	Подготовка проекта договора купли-продажи движимого имущества:
	для физических лиц
	для юридических лиц
2.	Корректировка договора на электронном носителе А4, без распечатки
3.	Юридическая консультация по вопросам, возникающим в сфере недвижимости
4.	Подготовка процессуальных документов, связанных с делами о правах на объекты недвижимого имущества в адрес физических и юридических лиц (заявлений, ходатайств, жалоб, мировых соглашений и др.)
5.	Информационно-консультационные услуги по вопросам, не связанным с предоставлением государственных и муниципальных услуг
6.	Создание почтового ящика для пользователя на бесплатных почтовых серверах
7.	Консультационная помощь и содействие гражданам в подаче заявлений на оказание государственных услуг в электронном виде
8.	Сканирование документов на листе формата А4 (1 страница)
9.	Печать документа/копирование:
	Лист формат А4 ч/б (1 стр/прогон)
	Лист формат А4 ч/б с заполнением более 80% (1 стр/прогон)
	Лист формат А4 цвет (1 стр/прогон)
	Лист формат А4 цвет с заполнением более 80% (1 стр/прогон)
	Лист формат А3 ч/б (1 стр/прогон)
	Лист формат А3 ч/б с заполнением более 80% (1 стр/прогон)
	Лист формат А3 цвет (1 стр/прогон)
	Лист формат А3 цвет с заполнением более 80% (1 стр/прогон)
10.	Распечатка документа с электронного носителя на листе формата А4, черно-белое (1 страница)
11.	Выезд сотрудника МФЦ к заявителю для приема заявления и документов, необходимых для предоставления государственных и муниципальных услуг (в пределах г. Самара и муниципального района Волжский Самарской области)
12.	Выезд сотрудника МФЦ к заявителю для осуществления доставки результата предоставления государственных и муниципальных услуг (в пределах г. Самара и муниципального района Волжский Самарской области)
13.	Ламинирование двустороннее:
	формат А3, 1 лист
	формат А4, 1 лист
	формат А5, 1 лист
14.	Фотографирование на документы:
	комплекс (печать (4 шт) + запись на электронный носитель)
	с выводом на печать 4 шт
	без печати, с записью на электронный носитель
	печать фото (4 шт) с электронного носителя без услуги фотографирования
15.	Агентские услуги по размещению информационно-рекламного материала:
	- 1 место для визиток (без наполнения), в месяц
	- 1 место для визиток (с наполнением), в месяц
	- 1 место для буклетов (формат 1/3 А4, А5) (без наполнения), в месяц
	- 1 место для буклетов (формат 1/3 А4, А5) (с наполнением), в месяц
	- 1 место для листовок (формат А4) (без наполнения), в месяц
	- 1 место для листовок (формат А4) (с наполнением), в месяц
	Размещение рекламной информации на мониторе Продолжительность 1 ролика не более 15 сек., формат MP4, соотношение сторон 16x9 Демонстрация 1 ролика (без звука) 4 раза в час на 1 телевизоре в течение 1 календарного месяца
	Демонстрация 1 ролика (без звука) 2 раза в час на 1 телевизоре в течение 1 календарного месяца
	каждая дополнительная секунда в ролике продолжительностью более 15 сек
16.	Агентские услуги по приему заявок для открытия расчетного счета
17.	Агентские услуги по привлечению реальных покупателей банковских продуктов или небанковских сервисов
18.	Агентские услуги по приему документов для заключения комплексных договоров банковского обслуживания и открытия счета
19.	Агентская деятельность по оказанию кадастровых и геодезических услуг
20.	Агентские услуги по приему заявок на изготовление печатей, штампов, факсимиле
21.	Агентские услуги по привлечению потенциальных клиентов и приему заявлений на изготовление сертификатов ключей проверки электронной подписи:
	прием заявлений на изготовление сертификатов ключей проверки электронной подписи от имени Принципала
	привлечение потенциальных клиентов для заключения Принципалом договоров на выдачу сертификатов ключей проверки электронной подписи
22.	Агентские услуги по приему заявок на подготовку, передачу и выдачу документов на бумажном носителе из ГУП Самарской области «Центр технической инвентаризации»
22.1.	Копия технического паспорта:
	- объект общей площадью до 100 кв.м., формат А4 – 1 лист
	- объект общей площадью от 100 кв.м. до 500 кв.м., формат А4 – 1 лист
	- объект общей площадью от 500 кв.м., формат А4– 1 лист
22.2.	Копия поэтажного/ситуационного плана:
	- формат А4 – 1 лист
	- иной формат – 1 лист
22.3.	Копия экспликации поэтажного плана, экспликации объекта капитального строительства, помещения
22.4.	Копия учетно-технической документации, содержащей сведения об инвентаризационной, восстановительной, балансовой или иной стоимости объекта капитального строительства, формат А4 – 1 лист
22.5.	Копия проектно-разрешительной документации, технического или экспертного заключения или иной документации, содержащейся в архиве, формат А4 – 1 лист
22.6.	Копия правоустанавливающего/ правоудостоверяющего документа, хранящегося в материалах инвентарного дела, формат А4 – 1 лист
22.7.	Выписка из реестровой книги о праве собственности на объект капитального строительства, помещение (сведения из архива до 1998 года)*
22.8.	Справка, содержащая сведения об инвентаризационной стоимости объекта капитального строительства
22.9.	Справка, содержащая сведения об инвентаризационной стоимости помещения
22.10.	Справка, содержащая сведения о наличии/отсутствии права собственности на объекты недвижимости (один правообладатель) 1 район Самарской области (кроме г. Самара, г. Тольятти, Волжского района,* Шенталинского района)
22.11.	Справка, содержащая сведения о наличии/отсутствии права собственности на объекты недвижимости (один правообладатель) по всей Самарской области (кроме г.Самара, г.Тольятти, Волжского района,* Шенталинского района)

22.12.	Справка, содержащая сведения о характеристиках объекта государственного технического учета
23.	Агентские услуги по приему заявок на подготовку, передачу и выдачу документов на бумажном носителе из Самарского областного отделения Средне-Волжского филиала ППК «Роскадастр»
23.1.	Изготовление копии технического паспорта (форма 3) на объекты – индивидуальный жилой дом, многоквартирный жилой дом, инвентаризация которых проведена после 01.01.2013г., формат А4 – 1 лист
23.2.	Изготовление копии технического паспорта (форма 3) на объекты нежилого фонда, инвентаризация которых проведена после 01.01.2013г.
23.3.	Услуга по выдаче копии материалов приватизационного дела, формат А4 - 1 лист
23.4.	Услуга по выдаче копии правоустанавливающих документов, содержащихся в материалах приватизационного дела, формат А4 - 1 лист
23.5.	Форма 7 Ответ на запрос о наличии в материалах инвентарного дела документов, подтверждающих факт выделения земельного участка под застройку и документов о первоначальных собственниках
23.6.	Услуга по изготовлению копии технического паспорта (форма 3) на объект – жилое помещение (квартира), инвентаризация которых проведена после 01.01.2013г., формат А4 – 1 лист

* Документы выдаются по следующим населенным пунктам Волжского района Самарской области: пгт Смышляевка, пгт Петра Дубрава, пгт Стройкерамика, п. Дубовый Гай, п. Энергетик, п. Заярье, п. Спутник.

АДМИНИСТРАЦИЯ МУНИЦИПАЛЬНОГО РАЙОНА ВОЛЖСКИЙ САМАРСКОЙ ОБЛАСТИ
ПОСТАНОВЛЕНИЕ
от 30.01.2023 г. № 222
О внесении изменений в постановление Администрации муниципального района Волжский Самарской области от 03.10.2018 № 1789 «Об утверждении размера стоимости услуг (работ), оказываемых муниципальным бюджетным учреждением муниципального района Волжский Самарской области «Многофункциональный центр предоставления государственных и муниципальных услуг» для физических и юридических лиц на платной основе, перечень категорий граждан, для которых услуги (работы), оказываемые муниципальным бюджетным учреждением муниципального района Волжский Самарской области «Многофункциональный центр предоставления государственных и муниципальных услуг» на платной основе осуществляются бесплатно

В соответствии с Федеральным законом от 27.07.2010 № 210-ФЗ «Об организации предоставления государственных и муниципальных услуг», Постановлением Правительства РФ от 22.12.2012 № 1376 «Об утверждении Правил организации деятельности многофункциональных центров предоставления государственных и муниципальных услуг», Администрация муниципального района Волжский Самарской области ПОСТАНОВЛЯЕТ:

1. Внести следующие изменения в Постановление Администрации муниципального района Волжский Самарской области от 03.10.2018 №1789 «Об утверждении размера стоимости услуг (работ), оказываемых муниципальным бюджетным учреждением муниципального района Волжский Самарской области «Многофункциональный центр предоставления государственных и муниципальных услуг» для физических и юридических лиц на платной основе, перечень категорий граждан, для которых услуги (работы), оказываемые муниципальным бюджетным учреждением муниципального района Волжский Самарской области «Многофункциональный центр предоставления государственных и муниципальных услуг» на платной основе осуществляются бесплатно, а именно:

1.1. Приложение №1 к Постановлению Администрации муниципального района Волжский Самарской области от 03.10.2018 № 1789 «Размер стоимости услуг (работ), оказываемых муниципальным бюджетным учреждением муниципального района Волжский Самарской области «Многофункциональный центр предоставления государственных и муниципальных услуг» для физических и юридических лиц на платной основе» изложить в редакции согласно Приложения к настоящему Постановлению.

2. Опубликовать настоящее Постановление в газете «Волжская новь».

3. Разместить настоящее Постановление в сети Интернет на официальном сайте Администрации муниципального района Волжский Самарской области.

4. Настоящее Постановление вступает в силу со дня его официального опубликования.

5. Контроль за выполнением настоящего Постановления возложить на И.о. заместителя Главы муниципального района Волжский Самарской области Мясникову И.Г.

Е.А. МАКРИДИН.
Глава муниципального района.

Приложение № 1
к Постановлению Администрации муниципального района
Волжский Самарской области
от 30.01.2023 г. № 222

Размер стоимости услуг (работ), оказываемых муниципальным бюджетным учреждением муниципального района Волжский Самарской области «Многофункциональный центр предоставления государственных и муниципальных услуг»
для физических и юридических лиц на платной основе

№ п/п	Наименование услуги	Размер платы, рублей
1.	Составление юридически значимых документов в сфере недвижимости:	
	с участием от 1-го до 2-х участников сделки на 1 объект	1 200,00
	за каждого последующего участника сделки	+ 100 рублей к стоимости
	за каждый последующий объект, являющийся предметом сделки	+ 400 рублей к стоимости
	с использованием кредитных средств	+ 200 рублей к стоимости
	с использованием материнского капитала	+ 200 рублей к стоимости
	с использованием сервиса безопасных расчетов	+ 200 рублей к стоимости
	Максимальная стоимость документов для физических лиц	2 000,00
	Подготовка проекта договора купли-продажи движимого имущества:	
	для физических лиц	800,00
	для юридических лиц	1000,00
2.	Корректировка договора на электронном носителе А4, без распечатки	50,00
3.	Юридическая консультация по вопросам, возникающим в сфере недвижимости	450,00
4.	Подготовка процессуальных документов, связанных с делами о правах на объекты недвижимого имущества в адрес физических и юридических лиц (заявлений, ходатайств, жалоб, мировых соглашений и др.)	2250,00
5.	Информационно-консультационные услуги по вопросам, не связанным с предоставлением государственных и муниципальных услуг	280,00
6.	Создание почтового ящика для пользователя на бесплатных почтовых серверах	50,00
7.	Консультационная помощь и содействие гражданам в подаче заявлений на оказание государственных услуг в электронном виде	150,00
8.	Сканирование документов на листе формата А4 (1 страница)	10,00
9.	Печать документа/копирование:	
	Лист формат А4 ч/б (1 стр/прогон)	10,00
	Лист формат А4 ч/б с заполнением более 80%	
	(1 стр/прогон)	15,00
	Лист формат А4 цвет (1 стр/прогон)	30,00
	Лист формат А4 цвет с заполнением более 80%	
	(1 стр/прогон)	45,00
	Лист формат А3 ч/б (1 стр/прогон)	20,00
	Лист формат А3 ч/б с заполнением более 80%	
10.	Распечатка документа с электронного носителя на листе формата А4, черно-белое (1 страница)	10,00
11.	Выезд сотрудника МФЦ к заявителю для приема заявления и документов, необходимых для предоставления государственных и муниципальных услуг (в пределах г. Самара и муниципального района Волжский Самарской области)	1300,00
12.	Выезд сотрудника МФЦ к заявителю для осуществления доставки результата предоставления государственных и муниципальных услуг (в пределах г. Самара и муниципального района Волжский Самарской области)	640,00
13.	Ламинирование двустороннее:	
	Формат А3, 1 лист	150,00
	Формат А4, 1 лист	100,00
	Формат А5, 1 лист	90,00
14.	Фотографирование на документы:	
	комплекс (печать (4 шт) + запись на электронный носитель)	200,00
	с выводом на печать (4 шт)	170,00
	без печати, с записью на электронный носитель	100,00
	Печать фото (4 шт) с электронного носителя без услуги фотографирования	100,00
15.	Агентские услуги по размещению информационно-рекламного материала:	
	- 1 место для визиток (без наполнения), в месяц	1400,00
	- 1 место для визиток (с наполнением), в месяц	1500,00
	- 1 место для буклетов (формат 1/3 А4, А5) (без наполнения), в месяц	1500,00
	- 1 место для буклетов (формат 1/3 А4, А5) (с наполнением), в месяц	1600,00
	- 1 место для листовок (формат А4) (без наполнения), в месяц	1600,00
	- 1 место для листовок (формат А4) (с наполнением), в месяц	1700,00
	Размещение рекламной информации на мониторе Продолжительность 1 ролика не более 15 сек., формат MP4, соотношение сторон 16x9 Демонстрация ролика (без звука) 4 раза в час на 1 телевизоре в течение 1 календарного месяца	4500,00
	Демонстрация 1 ролика (без звука) 2 раза в час на 1 телевизоре в течение 1 календарного месяца	2500,00
	каждая дополнительная секунда в ролике продолжительностью более 15 сек	350,00
16.	Агентские услуги по приему заявок для открытия расчетного счета	Согласно условиям оферты банка
17.	Агентские услуги по привлечению реальных покупателей банковских продуктов или небанковских сервисов	Согласно условиям оферты банка
18.	Агентские услуги по приему документов для заключения комплексных договоров банковского обслуживания и открытия счета	Согласно условиям оферты банка
19.	Агентская деятельность по оказанию кадастровых и геодезических услуг	1650,00
20.	Агентские услуги по приему заявок на изготовление печатей, штампов, факсимиле	150,00
21.	Агентские услуги по привлечению потенциальных клиентов и приему заявлений на изготовление сертификатов ключей проверки электронной подписи:	
	прием заявлений на изготовление сертификатов ключей проверки электронной подписи от имени Принципала	50,00
	привлечение потенциальных клиентов для заключения Принципалом договоров на выдачу сертификатов ключей проверки электронной подписи	500,00
22.	Агентские услуги по приему заявок на подготовку, передачу и выдачу на бумажном носителе из ГУП Самарской области «Центр технической инвентаризации» за каждый документ	Размер платы (за 1 лист в рублях)
22.1.	Копия технического паспорта:	
	- объект общей площадью до 100 кв.м., формат А4 – 1 лист	50,00
	- объект общей площадью от 100 кв.м. до 500 кв.м., формат А4 – 1 лист	40,00
	- объект общей площадью от 500 кв.м., формат А4– 1 лист	35,00
22.2.	Копия поэтажного/ситуационного плана:	
	- формат А4 – 1 лист	100,00
	- иной формат – 1 лист	100,00
22.3.	Копия экспликации поэтажного плана, экспликации объекта капитального строительства, помещения	95,00
22.4.	Копия учетно-технической документации, содержащей сведения об инвентаризационной, восстановительной, балансовой или иной стоимости объекта капитального строительства, формат А4 – 1 лист	100,00
22.5.	Копия проектно-разрешительной документации, технического или экспертного заключения или иной документации, содержащейся в архиве, формат А4 – 1 лист	100,00
22.6.	Копия правоустанавливающего/ право удостоверяющего документа, хранящегося в материалах инвентарного дела, формат А4 – 1 лист	110,00
22.7.	Выписка из реестровой книги о праве собственности на объект капитального строительства, помещение (сведения из архива до 1998 года)*	60,00
22.8.	Справка, содержащая сведения об инвентаризационной стоимости объекта капитального строительства	160,00
22.9.	Справка, содержащая сведения об инвентаризационной стоимости помещения	130,00
22.10.	Справка, содержащая сведения о наличии/отсутствии права собственности на объекты недвижимости (один правообладатель) 1 район Самарской области*	80,00
22.11.	Справка, содержащая сведения о наличии/отсутствии права собственности на объекты недвижимости (один правообладатель) по всей Самарской области (кроме г.Самара, г.Тольятти, Волжского района*, Шенталинского района)	220,00
22.12.	Справка, содержащая сведения о характеристиках объекта государственного технического учета	150,00
23.	Агентские услуги по приему заявок на подготовку, передачу и выдачу документов на бумажном носителе из Самарского областного отделения Средне-Волжского филиала ППК «Роскадастр»	
23.1.	Изготовление копии технического паспорта (форма 3) на объекты – индивидуальный жилой дом, многоквартирный жилой дом, инвентаризация которых проведена после 01.01.2013г., формат А4 – 1 лист	40,00
23.2.	Изготовление копии технического паспорта (форма 3) на объекты – на объекты нежилого фонда, инвентаризация которых проведена после 01.01.2013г.	100,00
23.3.	Услуга по выдаче копии материалов приватизационного дела, формат А4 - 1 лист	50,00
23.4.	Услуга по выдаче копии правоустанавливающих документов, содержащихся в материалах приватизационного дела, формат А4 - 1 лист	50,00
23.5.	Форма 7 Ответ на запрос о наличии в материалах инвентарного дела документов, подтверждающих факт выделения земельного участка под застройку и документов о первоначальных собственниках	150,00
23.6.	Услуга по изготовлению копии технического паспорта (форма 3) на объект – жилое помещение (квартира), инвентаризация которых проведена после 01.01.2013г., формат А4 – 1 лист	50,00

* Документы выдаются по следующим населенным пунктам Волжского района Самарской области: пгт Смышляевка, пгт Петра Дубрава, пгт Стройкерамика, п. Дубовый Гай, п. Энергетик, п. Заярье, п. Спутник.

АДМИНИСТРАЦИЯ СЕЛЬСКОГО ПОСЕЛЕНИЯ РОЖДЕСТВЕНО МУНИЦИПАЛЬНОГО РАЙОНА ВОЛЖСКИЙ САМАРСКОЙ ОБЛАСТИ
ПОСТАНОВЛЕНИЕ
от 31.01.2023 года № 4
О проведении публичных слушаний по проекту изменений в Генеральный план сельского поселения Рождествено муниципального района Волжский Самарской области

В целях соблюдения прав человека на благоприятные условия жизнедеятельности, прав и законных интересов правообладателей земельных участков и объектов капитального строительства в соответствии со статьей 5.1, частью 11 статьи 24, статьей 28 Градостроительного кодекса Российской Федерации, руководствуясь статьей 28 Федерального закона от 06.10.2003 № 131-ФЗ «Об общих принципах организации местного самоуправления в Российской Федерации», статьей 7 Федерального закона от 14.03.2022 № 58-ФЗ «О внесении изменений в отдельные законодательные акты Российской Федерации», Уставом сельского поселения Рождествено муниципального района Волжский Самарской области, Порядком организации и проведения публичных слушаний в сфере градостроительной деятельности сельского поселения Рождествено муниципального района Волжский Самарской области, утвержденным решением Собрания представителей сельского поселения Рождествено муниципального района Волжский Самарской области от 16.09.2019 № 42 (с изменениями и дополнениями), постановляю:

1. Провести на территории сельского поселения Рождествено муниципального района Волжский Самарской области публичные слушания по проекту решения Собрания представителей сельского поселения Рождествено муниципального района Волжский Самарской области «О внесении изменений в Генеральный план сельского поселения Рождествено муниципального района Волжский Самарской области» (далее – проект). Информационные материалы к проекту состоят из проекта Решения Собрания представителей сельского поселения Рождествено муниципального района Волжский Самарской области «О внесении изменений в Генеральный план сельского поселения Рождествено муниципального района Волжский Самарской области» с приложениями.

2. Срок проведения публичных слушаний по проекту - с 25.01.2023 года по 23.02.2023 года.

3. Срок проведения публичных слушаний исчисляется с момента оповещения жителей сельского поселения Рождествено об их проведении до дня опубликования заключения о результатах публичных слушаний.

4. Органом, уполномоченным на организацию и проведение публичных слушаний в соответствии с настоящим постановлением, является Администрация сельского поселения Рождествено муниципального района Волжский Самарской области (далее – Администрация поселения). Публичные слушания проводятся в соответствии с Порядком организации и проведения публичных слушаний по вопросам градостроительной деятельности в сельском поселении Рождествено муниципального района Волжский Самарской области, утвержденным решением Собрания представителей сельского поселения Рождествено муниципального района Волжский Самарской области от 16.09.2019 № 42 (с изменениями и дополнениями).

5. Представление участниками публичных слушаний предложений и замечаний по проекту, а также их учет осуществляется в соответствии с Порядком организации и проведения публичных слушаний по вопросам градостроительной деятельности в сельском поселении Рождествено муниципального района Волжский Самарской области, утвержденным решением Собрания представителей сельского поселения Рождествено муниципального района Волжский Самарской области от 16.09.2019 № 42 (с изменениями и дополнениями).

6. Место проведения публичных слушаний (место проведения экспозиции проекта) в сельском поселении Рождествено муниципального района Волжский Самарской области: 443541, с. Рождествено, ул. Фокина, 58.

7. В целях доведения до населения информации о содержании предмета публичных слушаний в течение всего периода размещения проекта, подлежащего рассмотрению на публичных слушаниях, и информационных материалов к нему проводятся экспозиция или экспозиции такого проекта.

Экспозиция проводится в срок с 01.02.2023 по 23.02.2023. Посещение экспозиции возможно в рабочие дни с 10.00 до 17.00.

8. Собрания участников публичных слушаний по проекту состоятся в следующих населенных пунктах сельского поселения Рождествено муниципального района Волжский Самарской области по адресам:

в селе Рождествено - 07.02.2023 в 11:00 по адресу: 443541, с. Рождествено, ул. Фокина, д.58;

в поселке Усинский - 07.02.2023 в 11:00 по адресу: 443541, с. Рождествено, ул. Фокина, д.58;

в селе Выползово - 07.02.2023 в 11:00 по адресу: 443541, с. Рождествено, ул. Фокина, д.58;

в селе Подгоры - 08.02.2023 в 11:00 по адресу: 443541, с. Рождествено, ул. Фокина, д.58;

в поселке Гаврилова Поляна - 08.02.2023 в 11:00 по адресу: 443541, с. Рождествено, ул. Фокина, д.58;

в селе Новинки - 09.02.2023 в 11:00 по адресу: 443541, с. Рождествено, ул. Фокина, д.58;

в селе Шелехметь - 09.02.2023 в 11:00 по адресу: 443541, с. Рождествено, ул. Фокина, д.58;

в селе Торновое - 09.02.2023 в 11:00 по адресу: 443541, с. Рождествено, ул. Фокина, д.58.

9. Прием замечаний и предложений от участников публичных слушаний, жителей поселения и иных заинтересованных лиц по проекту осуществляется по адресу, указанному в пункте 6 настоящего постановления в рабочие дни с 10 часов до 17 часов, а также по адресам, указанным в пункте 8 в ходе проведения собраний участников публичных слушаний.

10. Замечания и предложения могут быть внесены:

1) в письменной или устной форме в ходе проведения собраний участников публичных слушаний;

2) в письменной форме в адрес организатора публичных слушаний;

3) посредством записи в книге (журнале) учета посетителей экспозиции проекта, подлежащего рассмотрению на публичных слушаниях.

11. Прием замечаний и предложений от участников публичных слушаний, жителей поселения и иных заинтересованных лиц по проекту прекращается 16.02.2023 - за 7 (семь) дней до окончания срока проведения публичных слушаний с целью подготовки заключения о результатах публичных слушаний.

12. Назначить лицом, ответственным за ведение протокола публичных слушаний по проекту – Е.А.Глазкову

13. Назначить лицом, ответственным за ведение протоколов собраний участников публичных слушаний по проекту – Е.А.Глазкову.

14. Администрация поселения в целях заблаговременного ознакомления жителей поселения и иных заинтересованных лиц с проектом обеспечить:

официальное опубликование проекта в газете «Волжская новь»;

размещение проекта на официальном сайте Администрации сельского поселения Рождествено муниципального района Волжский Самарской области в информационно-телекоммуникационной сети «Интернет» http://radm63sp.ru/.

- беспрепятственный доступ к ознакомлению с проектом в здании Администрации поселения (в соответствии с режимом работы Администрации поселения).

15. Настоящее постановление подлежит опубликованию в газете «Волжская Новь» и на официальном сайте Администрации сельского поселения Рождествено муниципального района Волжский Самарской области в информационно-телекоммуникационной сети «Интернет» http://radm63sp.ru/.

16. В случае, если настоящее постановление будет опубликовано позднее календарной даты начала публичных слушаний, указанной в пункте 2 настоящего постановления, то дата начала публичных слушаний исчисляется со дня официального опубликования настоящего постановления. При этом установленные в настоящем постановлении календарная дата, до которой осуществляется прием замечаний и предложений от участников публичных слушаний, жителей поселения и иных заинтересованных лиц, а также дата окончания публичных слушаний переносятся на соответствующее количество дней.

Л.А. САВЕЛЬЕВА.
Глава сельского поселения Рождествено.

Государственное унитарное предприятие Самарской области
Институт «ТеррНИИгражданпроект»

Изменения в генеральный план сельского поселения Рождествено муниципального района ВолжскийСамарской области

Положение о территориальном планировании сельского поселения Рождествено муниципального района Волжский Самарской области

г. Самара, 2022 г.

Положение
о территориальном планировании сельского поселения Рождествено
муниципального района Волжский Самарской области

1. Общие положения

1.1. В соответствии с градостроительным законодательством Генеральный план сельского поселения Рождествено муниципального района Волжский Самарской области (далее – Генеральный план) является документом территориального планирования муниципального образования. Генеральным планом определено, исходя из совокупности социальных, экономических, экологических и иных факторов, назначение территорий сельского поселения Рождествено муниципального района Волжский Самарской области в целях обеспечения их устойчивого развития, развития инженерной, транспортной и социальной инфраструктур, обеспечения учета интересов граждан и их объединений, Российской Федерации, субъектов Российской Федерации, муниципальных образований.

1.2. Генеральный план разработан в соответствии с Конституцией Российской Федерации, Градостроительным кодексом Российской Федерации, Земельным кодексом Российской Федерации, Федеральным законом «Об общих принципах организации законодательных (представительных) и исполнительных органов государственной власти субъектов Российской Федерации», иными федеральными законами и нормативными правовыми актами Российской Федерации, законами и иными нормативными правовыми актами Самарской области, Уставом сельского поселения Рождествено муниципального района Волжский Самарской области, иными нормативными правовыми актами сельского поселения Рождествено муниципального района Волжский Самарской области.

1.3. При осуществлении территориального планирования сельского поселения Рождествено учтены интересы Российской Федерации, Самарской области, муниципального района Волжский по реализации полномочий федеральных органов государственной власти, органов государственной власти Самарской области и органов местного самоуправления муниципального района Волжский, а также необходимость создания благоприятных условий для реализации на территории Самарской области приоритетных национальных проектов, федеральных и областных целевых программ, программ развития муниципального района Волжский.

1.4. Генеральный план разработан на основе Стратегии социально-экономического развития Самарской области, одобренной постановлением Правительства Самарской области от 12.07.2017 № 441 «О Стратегии социально-экономического развития Самарской области на период до 2030 года», планов и программ комплексного социально-экономического развития муниципального района Волжский и сельского поселения Рождествено.

1.5. При подготовке Генерального плана учтены:

- программы, принятые в установленном порядке и реализуемые за счет средств федерального бюджета, бюджета Самарской области, бюджета муниципального района Волжский, бюджета сельского поселения Рождествено;
- решения органов государственной власти, органов местного самоуправления, иных главных распорядителей средств соответствующих бюджетов, предусматривающие создание на территории сельского поселения Рождествено объектов федерального значения, объектов регионального значения, объектов местного значения;
- инвестиционные программы субъектов естественных монополий, организаций коммунального комплекса;
- сведения, содержащиеся в федеральной государственной информационной системе территориального планирования;
- Схема территориального планирования Самарской области, утвержденная постановлением Правительства Самарской области от 13.12.2007 № 261;
- Схема территориального планирования муниципального района Волжский Самарской области, утвержденная решением Собрания представителей муниципального района Волжский Самарской области №731 от 13.07.2009;
- предложения заинтересованных лиц.

1.6. Генеральный план включает:

- положение о территориальном планировании сельского поселения Рождествено муниципального района Волжский Самарской области;
- карту границ населённых пунктов, входящих в состав сельского поселения Рождествено муниципального района Волжский Самарской области (М 1:25 000);
- карту функциональных зон сельского поселения Рождествено муниципального района Волжский Самарской области (М 1:25 000);
- карты планируемого размещения объектов местного значения сельского поселения Рождествено муниципального района Волжский Самарской области (М 1:10000).

1.7. Положение о территориальном планировании сельского поселения Рождествено муниципального района Волжский Самарской области включает:

- сведения о видах, назначении и наименованиях планируемых для размещения объектов местного значения сельского поселения Рождествено, их основные характеристики, их местоположение (для объектов местного значения, не являющихся линейными объектами, указываются функциональные зоны), а также характеристики зон с особыми условиями использования территорий в случае, если установление таких зон требуется в связи с размещением данных объектов;
- параметры функциональных зон, а также сведения о планируемых для размещения в них объектах федерального значения, объектах регионального значения, объектах местного значения муниципального района Волжский, объектов местного значения сельского поселения Рождествено, за исключением линейных объектов.

1.8. Карты планируемого размещения объектов местного значения сельского поселения Рождествено включают:

- карту планируемого размещения объектов местного значения сельского поселения Рождествено муниципального района Волжский Самарской области (М 1:10 000);
- карту планируемого размещения объектов инженерной инфраструктуры местного значения сельского поселения Рождествено муниципального района Волжский Самарской области (М 1:10 000).

1.9. На картах планируемого размещения объектов местного значения сельского поселения Рождествено отображены планируемые для размещения объекты местного значения – объекты капитального строительства, иные объекты, территории, которые необходимы для осуществления органами местного самоуправления сельского поселения Рождествено полномочий по вопросам местного значения сельского поселения и в пределах переданных государственных полномочий в соответствии с федеральными законами, законами Самарской области, Уставом сельского поселения Рождествено и оказывают существенное влияние на социально-экономическое развитие сельского поселения Рождествено. Планируемые для размещения линейные объекты, расположенные за границами населенных пунктов сельского поселения Рождествено, отображены как на картах планируемого размещения объектов местного значения сельского поселения Рождествено муниципального района Волжский Самарской области (М 1:10 000), так и на карте функциональных зон сельского поселения Рождествено муниципального района Волжский Самарской области (М 1:25 000).

1.10. Функциональное зонирование территории отображено на картах Генерального плана в соответствии с требованиями Приказа Минэкономразвития Российской Федерации от 09.01.2018 №10 «Об утверждении требований к описанию и отображению в документах территориального планирования объектов федерального значения, объектов регионального значения, объектов местного значения и о признании утратившим силу приказа минэкономразвития России от 07.12.2016 № 793». Для определения границ функциональных зон может применяться как карта функциональных зон сельского поселения Рождествено муниципального района Волжский Самарской области (М 1:25 000), так и карты планируемого размещения объектов местного значения сельского поселения Рождествено муниципального района Волжский Самарской области (М 1:10 000).

1.11. Виды объектов местного значения сельского поселения Рождествено, отображенные на картах планируемого размещения объектов местного значения сельского поселения Рождествено, соответствуют требованиям Градостроительного кодекса Российской Федерации и части 2.1 статьи 5 Закона Самарской области от 12.07.2006 № 90-ГД «О градостроительной деятельности на территории Самарской области».

Отображение объектов на картах Генерального плана выполнено в соответствии с требованиями Приказа Минэкономразвития Российской Федерации от 09.01.2018 № 10 «Об утверждении требований к описанию и отображению в документах территориального планирования объектов федерального значения, объектов регионального значения, объектов местного значения и о признании утратившим силу приказа Минэкономразвития России от 07.12.2016 № 793».

1.12. Реализация Генерального плана осуществляется путем выполнения мероприятий, которые предусмотрены программами, утверждаемыми Администрацией сельского поселения Рождествено, и реализуемыми за счет средств местного бюджета, или нормативными правовыми актами Администрации сельского поселения Рождествено, программами комплексного развития систем коммунальной инфраструктуры поселения, программами комплексного развития транспортной инфраструктуры поселения, программами комплексного развития социальной инфраструктуры поселения и (при наличии) инвестиционными программами организаций коммунального комплекса. Указанные мероприятия могут включать:

1) подготовку и утверждение документации по планировке территории в соответствии с Генеральным планом;

2) принятие в порядке, установленном законодательством Российской Федерации, решений о резервировании земель, об изъятии, в том числе путем выкупа, земельных участков для муниципальных нужд, о переводе земель или земельных участков из одной категории в другую;

3) создание объектов местного значения сельского поселения Рождествено на основании документации по планировке территории.

1.13. В случае, если программы, реализуемые за счет средств бюджета сельского поселения Рождествено, решения органов местного самоуправления сельского поселения Рождествено, иных главных распорядителей средств бюджета сельского поселения Рождествено, предусматривающие создание объектов местного значения сельского поселения Рождествено, инвестиционные программы субъектов естественных монополий, организаций коммунального комплекса, приняты до утверждения Генерального плана и предусматривают создание объектов местного значения сельского поселения Рождествено, подлежащих отображению в Генеральном плане, но не предусмотренных Генеральным планом, или в случае внесения в Генеральный план изменений в части размещения объектов местного значения такие программы и решения подлежат приведению в соответствие с Генеральным планом в двухмесячный срок соответственно с даты их утверждения, даты внесения в них изменений.

1.14. В случае если программы, реализуемые за счет средств бюджета сельского поселения Рождествено, решения органов местного самоуправления сельского поселения Рождествено, предусматривающие создание объектов местного значения сельского поселения Рождествено, инвестиционные программы субъектов естественных монополий, организаций коммунального комплекса принимаются после утверждения Генерального плана и предусматривают создание объектов местного значения сельского поселения Рождествено, подлежащих отображению в Генеральном плане, но не предусмотренных Генеральным планом, в Генеральный план в пятимесячный срок с даты утверждения таких программ и принятия таких решений вносятся соответствующие изменения.

1.15. В случае, если в Генеральный план внесены изменения, предусматривающие строительство или реконструкцию объектов коммунальной, транспортной, социальной инфраструктур, которые являются объектами местного значения и не включены в программы комплексного развития систем коммунальной инфраструктуры поселения, программы комплексного развития транспортной инфраструктуры поселения, программы комплексного развития социальной инфраструктуры поселения, данные программы подлежат приведению в соответствие с Генеральным планом в трехмесячный срок с даты внесения соответствующих изменений в Генеральный план.

1.16. Указанные в настоящем Положении характеристики планируемых для размещения объектов местного значения сельского поселения Рождествено (площадь, протяженность, количество мест и иные) являются ориентировочными и подлежат уточнению в документации по планировке территории и в проектной документации на соответствующие объекты.

1.17. Вновь построенные, прошедшие реконструкцию или капитальный ремонт объекты должны соответствовать требованиям доступности для маломобильных групп населения (в том числе инвалидов-колясочников, инвалидов по слуху и зрению).

1.18. Характеристики зон с особыми условиями использования территории планируемых объектов местного значения сельского поселения Рождествено, в случае если установление таких зон требуется в связи с размещением данных объектов, определены в соответствии с законодательством Российской Федерации, действовавшим на момент подготовки Генерального плана.

Размеры санитарно-защитных зон объектов местного значения сельского поселения Рождествено, являющихся источниками воздействия на среду обитания, определены в соответствии с СанПиН 2.2.1/2.1.1.1200-03 «Санитарно-защитные зоны и санитарная классификация предприятий, сооружений и иных объектов», утвержденными Постановлением Главного государственного санитарного врача РФ от 25.09.2007 № 74 (далее также – СанПиН 2.2.1/2.1.1.1200-03)

Размеры санитарно-защитных зон планируемых объектов местного значения сельского поселения Рождествено, являющихся источниками воздействия на среду обитания, для которых СанПиН 2.2.1/2.1.1.1200-03 не установлены размеры санитарно-защитной зоны и рекомендуемые разрывы, а также размеры санитарно-защитных зон планируемых объектов местного значения сельского поселения Рождествено IV - V класса опасности определяются проектами ориентировочного размера санитарно-защитной зоны соответствующих объектов.

1.19. Применение отображенных на картах материалов по обоснованию Генерального плана зон с особыми условиями использования территории осуществляется с учетом положений Земельного кодекса Российской Федерации о том, что установление, изменение, прекращение существования зоны с особыми условиями использования территории осуществляются на основании решения уполномоченного органа государственной власти, органа местного самоуправления и положений статьи 26 Федерального закона от 03.08.2018 № 342-ФЗ «О внесении изменений в Градостроительный кодекс Российской Федерации и отдельные законодательные акты Российской Федерации».

Зоны с особыми условиями использования территорий, в том числе возникающие в силу закона, ограничения использования земельных участков в таких зонах считаются установленными, измененными со дня внесения сведений о зоне с особыми условиями использования территории, соответствующих изменений в сведения о такой зоне в Единый государственный реестр недвижимости.

Определенные в соответствии с требованиями законодательства в области обеспечения санитарно-эпидемиологического благополучия населения и отображенные на картах материалов по обоснованию Генерального плана ориентировочные, расчетные (предварительные) санитарно-защитные зоны применяются в порядке, установленном статьей 26 Федерального закона от 03.08.2018 № 342-ФЗ «О внесении изменений в Градостроительный кодекс Российской Федерации и отдельные законодательные акты Российской Федерации».

1.20. Отображение на картах Генерального плана планируемых для размещения объектов федерального значения, объектов регионального значения, объектов местного значения муниципального района Волжский не определяет их местоположение, а осуществляется в целях определения функциональных зон их размещения.

1.21. Учет интересов Самарской области при осуществлении территориального планирования сельского поселения Рождествено муниципального района Волжский Самарской области:

Строительство площадки сезонного накопления твердых коммунальных отходов в с. Рождествено Волжского района Самарской области (4, 2031 га, вместимостью до 3 тыс.тонн);

Строительство газопровода межпоселкового от с. Рождествено до п. Усинский- с. Выползово- с. Подгоры - п. Гаврилова Поляна м.р. Волжский Самарской области;

Строительство канатной дороги через р. Волгу (протяжённость 7 км);

Строительство автомобильной дороги Подгоры - Ширяево (категория автомобильной дороги -IV, протяжённость - 15,5 км).;

Строительство берегоукрепления Саратовского водохранилища в с. Рождествено - 9,0 га.

1.22. Отображение на картах Генерального плана существующих и планируемых объектов, не являющихся объектами федерального значения, объектами регионального значения, объектами местного значения, осуществляется в информационных целях.

2. Сведения о видах, назначении и наименованиях планируемых для размещения объектов местного значения сельского поселения Рождествено муниципального района Волжский Самарской области, их основные характеристики и местоположение

2.1. Объекты местного значения в сфере физической культуры и массового спорта

№ п/п	Назначение и наименование объекта	Местоположение объекта	Вид работ, который планируется в целях размещения объекта	Срок, до которого планируется размещение объекта, г.	Основные характеристики объекта			Характеристики зон с особыми условиями использования территорий
					Площадь земельного участка, га	Площадь объекта, кв.м	Иные характеристики	
1.	Открытые плоскостные спортивные сооружения	село Рождествено, между ул. Шоссейная и ул. Стадионная	реконструкция	2033	0,8	-	-	Установление зон с особыми условиями использования территорий в связи с размещением объекта не требуется
2.	Физкультурно-спортивный комплекс со спортивным залом	село Рождествено, на площадке № 1 по ул. Волжская	строительство	2033			площадь пола спортивного зала – 90 кв.м	
3.	Спортивные плоскостные сооружения	село Рождествено, по ул. Ново-Рабочая	строительство	2033	0,1	-	-	
		село Рождествено, на площадке № 1	строительство	2033	1,4	-	-	
		посёлок Гаврилова Поляна, по ул. Центральная	строительство	2033	0,1	-	-	
		село Выползово, по ул. Советская	строительство	2033	0,7 – 1,0	-	-	
		село Шелехметь, на площадке № 2	строительство	2033	0,9 – 1,2	-	-	
		село Торновое, по ул. Советская	строительство	2033	0,9 – 1,2	-	-	
		село Новинки, по ул. Центральная	строительство	2033	0,5	-	-	

2.2. Объекты местного значения в сфере культуры

№ п/п	Назначение и наименование объекта	Местоположение объекта	Вид работ, который планируется в целях размещения объекта	Срок, до которого планируется размещение объекта, г.	Основные характеристики объекта			Характеристики зон с особыми условиями использования территорий (ЗСО)
					Площадь земельного участка	Площадь объекта, кв.м	Иные характеристики	
1.	Сельский дом культуры «Заволжье»	село Рождествено, по ул. Стадионная, 1-А	реконструкция	2033	-	-	120 посетительских мест	Установление зон с особыми условиями использования территорий в связи с размещением объекта не требуется
2.	Центр досуга	село Шелехметь, на площадке № 2	строительство	2033	-	-	150 посетительских мест	

2.3. Объекты местного значения административного назначения

№ п/п	Назначение и наименование объекта	Местоположение объекта	Вид работ, который планируется в целях размещения объекта	Срок, до которого планируется размещение объекта, г.	Основные характеристики объекта			Характеристики зон с особыми условиями использования территорий (ЗСО)
					Площадь земельного участка	Площадь объекта, кв. м	Иные характеристики	
1.	Здание администрации сельского поселения	село Рождествено, по ул. Фокина, 58	реконструкция	2033				Установление зон с особыми условиями использования территорий в связи с размещением объекта не требуется

2.4. Объекты местного значения в сфере создания условий для обеспечения жителей поселения услугами бытового обслуживания

№ п/п	Назначение и наименование объекта	Местоположение объекта	Вид работ, который планируется в целях размещения объекта	Срок, до которого планируется размещение объекта, г.	Основные характеристики объекта			Характеристики зон с особыми условиями использования территорий (ЗСО)
					Площадь земельного участка	Площадь объекта, кв. м	Иные характеристики	
1.	Предприятие бытового обслуживания	село Шелехметь ,на площадке № 2	строительство	2033	0,15	200	18 рабочих мест	Установление зон с особыми условиями использования территорий в связи с размещением объекта не требуется

2.5. Объекты местного значения в сфере организации сбора и вывоза бытовых отходов и мусора

№ п/п	Назначение и наименование объекта	Местоположение объекта	Вид работ, который планируется в целях размещения объекта	Срок, до которого планируется размещение объекта, г.	Основные характеристики объекта			Характеристики зон с особыми условиями использования территорий (ЗСО)
					Площадь земельного участка	Площадь объекта, кв. м	Иные характеристики	
1.	Площадка для временного хранения твердых бытовых отходов	село Выползово, южная часть	строительство	2033	1 га	-	-	Определяется проектом санитарно-защитной зоны объекта. В соответствии с СанПиН 2.2.1/2.1.1.1200-03 ориентировочный размер санитарно-защитной зоны объекта составляет 100 м
2	Площадка сезонного накопления твердых коммунальных отходов	Село Рождествено, северная часть	строительство		42031 кв.м	-	-	Определяется проектом санитарно-защитной зоны объекта. В соответствии с СанПиН 2.2.1/2.1.1.1200-03 ориентировочный размер санитарно-защитной зоны объекта составляет 100 м

2.6. Объекты местного значения в сфере водоснабжения

№ п/п	Назначение и наименование объекта	Местоположение объекта	Вид работ, который планируется в целях размещения объ-	Срок, до которого планируется размещение объекта, г.	Основные характеристики объекта		Характеристики зон с особыми условиями использования территорий (ЗСО)
					Протяженность, км	Иные характеристики	
1.	Сети водопровода	село Рождествено, в том числе:					В соответствии с СанПиН 2.1.4.1110-02 ширину санитарно-защитной полосы следует принимать по обе стороны от крайних линий водопровода: при отсутствии грунтовых вод - не менее 10 м при диаметре водоводов до 1000 мм и не менее 20 м при диаметре водоводов более 1000 мм; при наличии грунтовых вод - не менее 50 м вне зависимости от диаметра водоводов.
		на площадке №	строительство	2033	5,2	-	
		в существующей застройке	реконструкция	2033	3,0	-	
		в существующей застройке	строительство	2033	20,65	-	
2.	Сети водопровода	село Шелехметь, в том числе:					
		на площадке № 2	строительство	2033	2,2	-	
		в существующей застройке	реконструкция	2033	1,2	-	
		по ул. Озерная, ул. Шоссейная, ул. Дачная	строительство	2033	2,1	-	
3.	Сети водопровода	село Выползово, по ул. Пролетарская, ул. Чапаевская, ул. Кооперативная, ул. Советская, ул. Крестьянская	строительство	2033	6,55		
4.	Сети водопровода	посёлок Гаврилова Поляна, в том числе:					
		в существующей застройке	реконструкция	2033	2,0	-	
		по ул. Центральная, ул. Лесная, ул. Нагорная	строительство	2033	3,0	-	
5.	Сети водопровода	село Новинки, в том числе:					В соответствии с СанПиН 2.1.4.1110-02 ширину санитарно-защитной полосы следует принимать по обе стороны от крайних линий водопровода: при отсутствии грунтовых вод - не менее 10 м при диаметре водоводов до 1000 мм и не менее 20 м при диаметре водоводов более 1000 мм; при наличии грунтовых вод - не менее 50 м вне зависимости от диаметра водоводов.
		в существующей застройке	реконструкция	2033	1,3	-	
		по ул. Центральная, ул. Полевая, а также в западной части села	строительство	2033	3,5	-	
6.	Сети водопровода	село Подгоры, по ул. Лесная, ул. Рабочая, ул. Ленинская, ул. Кавалеров Славы	строительство	2033	6,9	-	
7.	Сети водопровода	село Торновое, в том числе:					
		в существующей застройке	реконструкция	2033	5,8	-	
		между ул. Садовая и ул. Советская	строительство	2033	0,5	-	
8.	Сети водопровода	посёлок Усинский, в том числе:					
		в существующей застройке	реконструкция	2033	0,85	-	
		в северо-восточной части, в центральной части, в юго-западной части	строительство	2033	5,2	-	
9.	Водозабор	село Рождествено, в северной части	строительство	2033	-	артезианские скважины – 2 шт.	В соответствии с СанПиН 2.1.4.1110-02 радиус 1-ого пояса зоны санитарной охраны от 30 до 50 м в зависимости от защищенности подземных вод. Размеры 2-ого и 3-его поясов зоны санитарной охраны определяются на основании гидрогеологических расчетов
10.	Водозабор	село Шелехметь, площадка № 2	строительство	2033	-	артезианская скважина – 1 шт.	
11.	Водозабор	посёлок Гаврилова Поляна, в западной части	строительство	2033	-	артезианская скважина – 1 шт.	
12.	Водозабор	село Подгоры, в юго-западной части	строительство	2033	-	артезианские скважины – 2 шт.	
13.	Водонапорная башня	село Шелехметь, площадка № 2	строительство	2033	-		В соответствии с СанПиН 2.1.4.1110-02 граница первого пояса зоны санитарной охраны водопроводных сооружений принимается на расстоянии не менее 15 м от объекта
14.	Регулирующий резервуар	село Выползово, в северной части	строительство	2033	-	объем – 150 куб.м	
15.	Противопожарные резервуары	посёлок Усинский, в северной части села	строительство	2033	-	объем – 54 куб.м, 2 шт.	

2.7. Объекты местного значения в сфере водоотведения

№ п/п	Назначение и наименование объекта	Местоположение объекта	Вид работ, который планируется в целях размещения объекта	Срок, до которого планируется размещение объекта, г.	Основные характеристики объекта		Характеристики зон с особыми условиями использования территорий (ЗСО)
					Протяженность, км	Иные характеристики	
1.	Сети канализации	село Рождествено, в том числе:					В соответствии с табл. 15 СП 42.13330 определяется на стадии проекта планировки территории
		на площадке № 1	строительство	2033	4,65	-	
		в существующей застройке в центральной части села	реконструкция	2033	2,95	-	
2.	Канализационные насосные станции	село Рождествено, в том числе:					
		севернее площадки № 1	строительство	2033	-		
		северо-восточнее площадки № 1	строительство	2033	-		
3.	Канализационные очистные сооружения	село Рождествено, севернее площадки № 1	строительство	2033	-	мощность – до 400 куб.м/сут	В соответствии с СанПиН 2.2.1/2.1.1.1200-03 ориентировочный размер санитарно-защитной зоны объекта – 200 м
4	Локально очистные сооружения	село Рождествено	строительство		-	-	В соответствии с СанПиН 2.2.1/2.1.1.1200-03 ориентировочный размер санитарно-защитной зоны объекта – 200 м

2.8. Объекты местного значения в сфере газоснабжения

№ п/п	Назначение и наименование объекта	Местоположение объекта	Вид работ, который планируется в целях размещения объекта	Срок, до которого планируется размещение объекта, г.	Основные характеристики объекта		Характеристики зон с особыми условиями использования территорий (ЗСО)
					Протяженность, км	Иные характеристики	
1.	Газопровод	село Рождествено, в западной части	строительство	2033	33,625	-	В соответствии с Правилами охраны газораспределительных сетей, утвержденными Постановлением Правительства Российской Федерации от 20.11.2000 № 878, вдоль трасс наружных газопроводов охранные зоны устанавливаются в виде территории, ограниченной условными линиями, проходящими на расстоянии 2 метров с каждой стороны газопровода; вдоль трасс подземных газопроводов из полиэтиленовых труб при использовании медного провода для обозначения трассы газопровода - в виде территории, ограниченной условными линиями, проходящими на расстоянии 3 метров от газопровода со стороны провода и 2 метров - с противоположной стороны
		село Шелехметь, в восточной части	строительство	2033	2,1	-	
		село Выползово	строительство	2033	16,625	-	
		посёлок Гаврилова Поляна	строительство	2033	7,725	-	
		село Новинки	строительство	2033	7,8	-	
		село Подгоры	строительство	2033	11,350	-	
		село Торновое	строительство	2033	8,4	-	
		посёлок Усинский	строительство	2033	1,6	-	

№ п/п	Назначение и наименование объекта	Местоположение объекта	Вид работ, который планируется в целях размещения объекта	Срок, до которого планируется размещение объекта, г.	Основные характеристики объекта		Характеристики зон с особыми условиями использования территорий (ЗСО)
					Протяженность, км	Иные характеристики	
2.	Газорегуляторные пункты	село Рождествено	строительство	2033	-	8 шт.	В соответствии с Правилами охраны газораспределительных сетей, утвержденными Постановлением Правительства Российской Федерации от 20.11.2000 № 878, охранная зона устанавливается в виде территории, ограниченной замкнутой линией, проведенной на расстоянии 10 метров от границ объекта
		село Новинки	строительство	2033	-	4 шт.	
		село Торновое	строительство	2033	-	3 шт.	
		село Выползово	строительство	2033	-	4 шт.	
		село Подгоры	строительство	2033	-	4 шт.	
		посёлок Гаврилова Поляна	строительство	2033	-	4 шт.	
		посёлок Усинский	строительство	2033	-	1 шт.	

2.9. Объекты местного значения в сфере электроснабжения

№ п/п	Назначение и наименование объекта	Местоположение объекта	Вид работ, который планируется в целях размещения объекта	Срок, до которого планируется размещение объекта, г.	Основные характеристики объекта		Характеристики зон с особыми условиями использования территорий (ЗСО)
					Протяженность, км	Иные характеристики	
1.	Воздушные линии электропередачи	село Рождествено, площадка № 1	строительство	2033	3,0	напряжение – 10 (6) кВ	В соответствии с Правилами установления охранных зон объектов электросетевого хозяйства и особых условий использования земельных участков, расположенных в границах таких зон, утвержденными Постановлением Правительства Российской Федерации от 24.02.2009 № 160, размер охранной зоны – 10 м по обе стороны от крайних проводов (5 м – для линий с самонесущими или изолированными проводами, размещенных в границах населенных пунктов)
		село Шелехметь , на площадке № 2	строительство	2033	0,5	напряжение – 10 (6) кВ	
		село Подгоры, в южной части	строительство	2033	0,05	напряжение – 10 (6) кВ	
2.	Комплектные трансформаторные подстанции	село Рождествено, в том числе:					В соответствии с СанПиН 2.2.1/2.1.1.1200-03 размер санитарно-защитной зоны устанавливается в зависимости от типа (открытые, закрытые), мощности на основании расчетов физического воздействия на атмосферный воздух, а также результатов натурных измерений
		на площадке № 1	строительство	2033	-	3 шт., мощность - 1х100 кВА	
		севернее площадки № 1	строительство	2033	-	мощность - 2х63 кВА	
		севернее площадки № 1	строительство	2033	-	мощность - 2х40 кВА	
		северо-восточнее площадки № 1	строительство	2033	-	мощность - 2х40 кВА	
3.	Комплектные трансформаторные подстанции	село Шелехметь, на площадке № 2	строительство	2033	-	мощность - 2х63 кВА, мощность – 1х160 кВА	
4.	Комплектная трансформаторная подстанция	село Подгоры, в южной части	строительство	2033	-	мощность - 2х63 кВА	

2.8. Объекты местного значения в сфере транспортной инфраструктуры

№ п/п	Назначение и наименование объекта	Местоположение объекта	Вид работ, который планируется в целях размещения объекта	Срок, до которого планируется размещение объекта, г.	Основные характеристики объекта		Характеристики зон с особыми условиями использования территорий (ЗСО)
					Протяженность, км	Иные характеристики	
1.	Улицы и автомобильные дороги местного значения	село Рождествено	строительство	2033	23,9	площадь асфальтового покрытия – 143,4 тыс. м^2	Установление зон с особыми условиями использования территорий в связи с размещением объекта не требуется
		село Шелехметь	строительство	2033	7,9	площадь асфальтового покрытия – 47,4 тыс. м^2	
		село Выползово	строительство	2033	4,8	площадь асфальтового покрытия – 28,8 тыс. м^2	
		село Торновое	строительство	2033	7,45	площадь асфальтового покрытия – 44,7 тыс. м^2	
		посёлок Усинский	строительство	2033	1,0	площадь асфальтового покрытия – 6,0 тыс. м^2	
		село Подгоры	строительство	2033	4,2	площадь асфальтового покрытия – 25,2 тыс. м^2	
		посёлок Гаврилова Поляна	строительство	2033	5,0	площадь асфальтового покрытия – 30,0 тыс. м^2	
		село Новинки	строительство	2033	3,6	площадь асфальтового покрытия – 21,6 тыс. м^2	

3. Параметры функциональных зон, а также сведения о планируемых для размещения в них объектах регионального значения, объектах местного значения муниципального района Волжский, объектах местного значения сельского поселения Рождествено, за исключением линейных объектов (в границах населённых пунктов)

Вид зоны	Площадь, га	Коэффициент застройки	Коэффициент плотности застройки	Плотность населения, чел./га
Жилые зоны	1325,45	0,2	0,4	25
	объекты регионального значения: - фельдшерско-акушерский пункт с аптекой в селе Выползово по ул. Советская (площадь земельного участка – 0,2 га); объекты местного значения муниципального района: - дошкольное образовательное учреждение в селе Рождествено на площадке № 1 (50 мест, площадь земельного участка – 0,2 га); - общеобразовательное учреждение в селе Рождествено по ул. Пацаева (850 учащихся); - общеобразовательное учреждение, совмещенное с дошкольным образовательным учреждением, в селе Выползово по ул. Советская (реконструкция, 50 мест); - дошкольное образовательное учреждение в селе Шелехметь на площадке № 2 (40 мест, площадь земельного участка – 0,16 га); объекты местного значения сельского поселения: - физкультурно-спортивный комплекс со спортивным залом в селе Рождествено на площадке № 1 по ул. Волжская (площадь пола спортивного зала – 90 кв.м); - спортивное плоскостное сооружение в селе Рождествено по ул. Ново-Рабочая (площадь земельного участка – 0,1 га); - спортивное плоскостное сооружение в посёлке Гаврилова Поляна по ул. Центральная (площадь земельного участка – 0,1 га); - центр досуга в селе Шелехметь на площадке № 2 (150 посетительских мест); - комплектные трансформаторные подстанции в селе Рождествено, на площадке № 1 (3 шт., мощность - 1х100 кВА); - комплектная трансформаторная подстанция в селе Шелехметь, на площадке № 2 (мощность - 2х63 кВА); - комплектная трансформаторная подстанция в селе Шелехметь, на площадке № 2 (мощность – 1х160 кВА); - комплектная трансформаторная подстанция в селе Подгоры, в южной части (мощность - 2х63 кВА); - регулирующий резервуар в селе Выползово, в северной части (объем – 150 куб.м); - противопожарные резервуары в посёлке Усинский, в северной части села (объем – 54 куб.м, 2 шт.); - газорегуляторные пункты в селе Рождествено (8 шт.); - газорегуляторные пункты в селе Новинки (4 шт.); - газорегуляторные пункты в селе Торновое (3 шт.); - газорегуляторные пункты в селе Выползово (4 шт.); - газорегуляторные пункты в селе Подгоры (4 шт.); - газорегуляторные пункты в посёлке Гаврилова Поляна (4 шт.); - газорегуляторные пункты в посёлке Усинский (1 шт.).			
Развитие жилой зоны в сельском поселении Рождествено планируется до 2033 года на следующих площадках: - на площадке № 1 общей площадью территории – 41,5 га, расположенной в западной части села Рождествено (планируется размещение 165 участков под индивидуальное жилищное строительство, ориентировочная общая площадь жилищного фонда – 24 750 кв.м, расчетная численность населения – 578 человек); - на площадке № 2 общей площадью территории – 20 га, расположенной в восточной части села Шелехметь (планируется размещение 80 участков под индивидуальное жилищное строительство, ориентировочная общая площадь жилищного фонда – 12 000 кв.м, расчетная численность населения – 280 человек).				
Общественно-деловые зоны	27,09	1,0	3,0	-
	объекты регионального значения: - фельдшерско-акушерский пункт с аптекой в селе Шелехметь на площадке № 2 (площадь земельного участка – 0,2 га); объекты местного значения сельского поселения: - сельский дом культуры «Заволжье» в селе Рождествено по ул. Стадионная, 1-А (реконструкция, 120 мест); - здание администрации сельского поселения в селе Рождествено, по ул. Фокина, 58 (реконструкция); - предприятие бытового обслуживания в селе Шелехметь на площадке № 2 (18 рабочих мест, площадь объекта – 200 кв.м, площадь земельного участка - 0,15 га);			
Производственная зона	11,40	0,6	1,8	-
	объекты регионального значения: - пожарное депо на 4 машино-выезда в селе Рождествено в районе ул. Молодежная и ул. Пацаева (площадь земельного участка – 1 га)*;			
Производственные зоны, зоны инженерной и транспортной инфраструктур	113,30	0,6	1,8	-
	объекты местного значения сельского поселения: - водозабор в селе Подгоры, в юго-западной части (артезианские скважины – 2 шт.); - водозабор в селе Шелехметь, на площадке № 2 (артезианская скважина – 1 шт.); - водонапорная башня в селе Шелехметь, на площадке № 2; - водозабор в посёлке Гаврилова Поляна, в западной части (артезианская скважина – 1 шт.); - канализационные очистные сооружения в селе Рождествено, севернее площадки № 1 (мощность – до 400 куб.м/сут.); - локально очистные сооружения , в северной части села Рождествено.			
Зоны сельскохозяйственного использования	197,90	-	-	-
	объекты местного значения сельского поселения: - комплектная трансформаторная подстанция в селе Рождествено, севернее площадки № 1 (мощность - 2х63 кВА); - комплектная трансформаторная подстанция в селе Рождествено, севернее площадки № 1 (мощность - 2х40 кВА); - комплектная трансформаторная подстанция в селе Рождествено, северо-восточнее площадки № 1 (мощность - 2х40 кВА); - водозабор в селе Рождествено, в северной части (артезианские скважины – 2 шт.); - канализационная насосная станция в селе Рождествено, севернее площадки № 1; - канализационная насосная станция в селе Рождествено, северо-восточнее площадки № 1;			
Зоны рекреационного назначения	155,41	-	-	-
	объекты местного значения сельского поселения: - спортивное плоскостное сооружение в селе Рождествено на площадке № 1 (площадь участка – 1,4 га); - открытые плоскостные спортивные сооружения в селе Рождествено между ул. Шоссейная и ул. Стадионная (реконструкция); - спортивное плоскостное сооружение в селе Выползово по ул. Советская (площадь земельного участка – 0,7 – 1,0 га); - спортивное плоскостное сооружение в селе Шелехметь на площадке № 2 (площадь земельного участка – 0,9 – 1,2 га); - спортивное плоскостное сооружение в селе Торновое по ул. Советская (площадь земельного участка – 0,9 – 1,2 га); - спортивное плоскостное сооружение в селе Новинки по ул. Центральная (площадь земельного участка – 0,5 га); - строительство берегоукрепления в селе Рождествено			
Зоны специального назначения	15, 36	-	-	-
	объекты местного значения сельского поселения: - площадка для временного хранения твердых бытовых отходов в южной части села Выползово (площадь участка 1,0 га) - площадка сезонного накопления твердых коммунальных отходов севернее с. Рождествено (площадь земельного участка 42031 кв.м)			
Зона режимных территорий	32,14	-	-	-
Зона лесов	0,83	-	-	-

* мероприятие реализовано.

Карта границ населенных пунктов, входящих в состав сельского поселения Рождествено муниципального района Волжский Самарской области

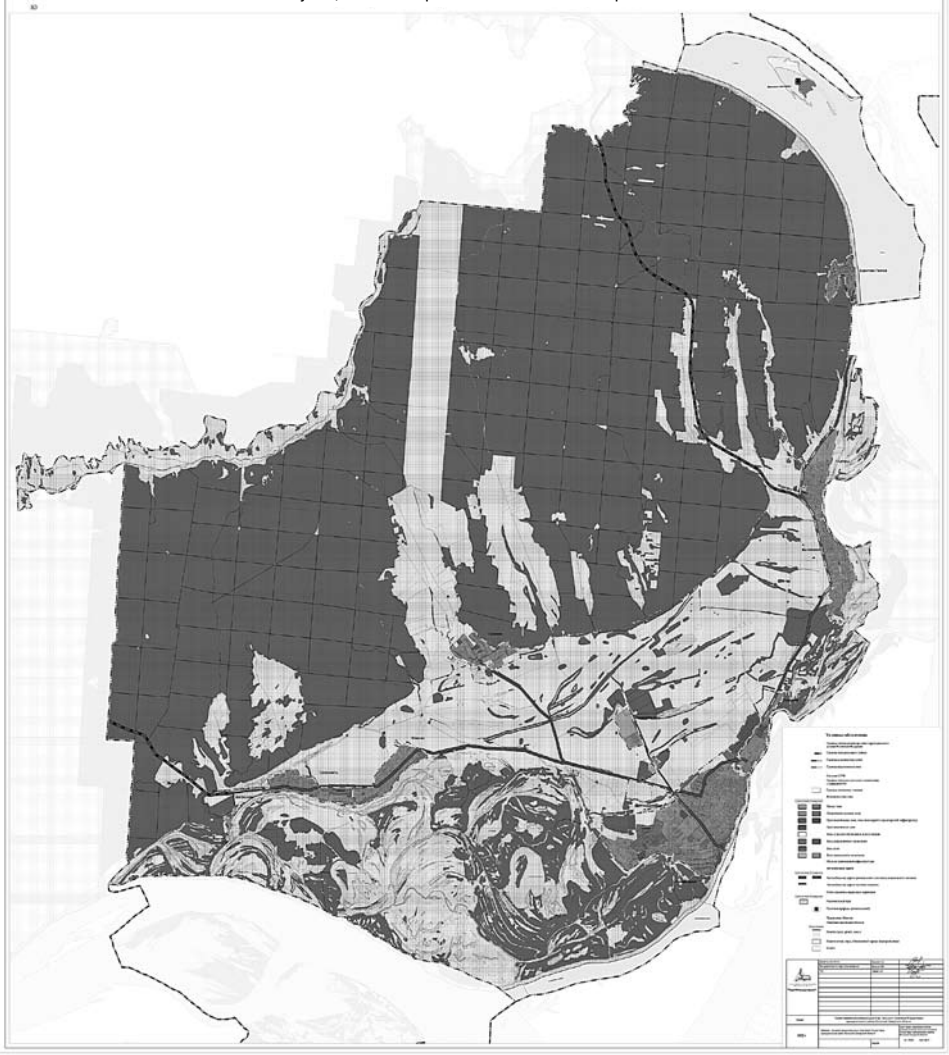

Карта планируемого размещения объектов инженерной инфраструктуры местного значения сельского поселения Рождествено муниципального района Волжский Самарской области



Карта планируемого размещения объектов инженерной инфраструктуры местного значения сельского поселения Рождествено муниципального района Волжский Самарской области

Карта функциональных зон сельского поселения Рождествено муниципального района Волжский Самарской области

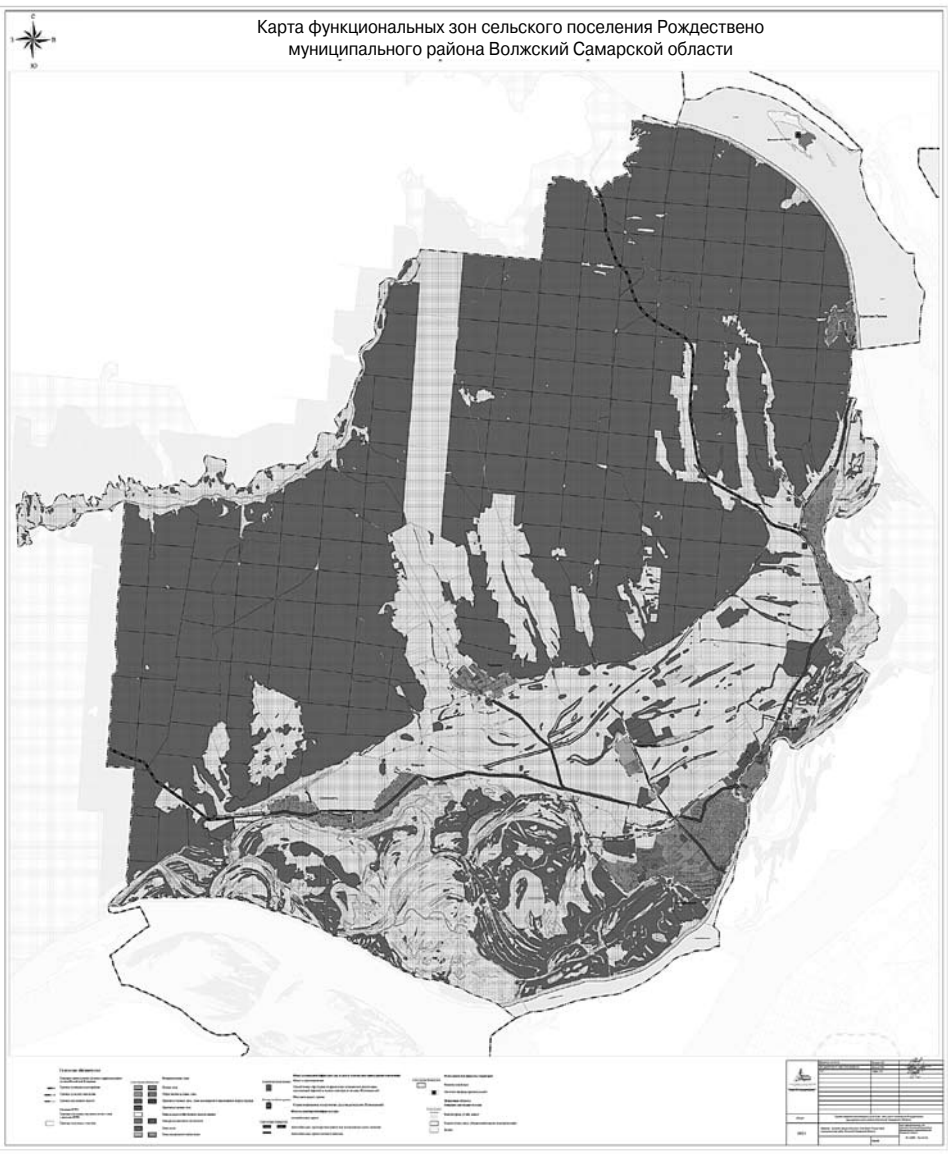

С постановлением администрации сельского Рождествено муниципального района Волжский Самарской области № 4 от 31.01.2023 года «О проведении публичных слушаний по проекту изменений в Генеральный план сельского поселения Рождествено муниципального района Волжский Самарской области» можно ознакомиться также по ссылке: http://radm63sp.ru/izmeneniya-v-generalnyj-plan-selskogo-poseleniya-rozhdestveno-munitsipalnogo-rajona-volzhskij-samarskoj-oblasti/

АДМИНИСТРАЦИЯ МУНИЦИПАЛЬНОГО РАЙОНА ВОЛЖСКИЙ САМАРСКОЙ ОБЛАСТИ
ПОСТАНОВЛЕНИЕ
от 30.12. 2022 № 4266
О внесении изменений в муниципальную программу «Формирование комфортной городской среды на 2018-2024 годы» на территории муниципального района Волжский Самарской области

В соответствии с Федеральным законом от 6 октября 2003 года № 131-ФЗ «Об общих принципах организации местного самоуправления в Российской Федерации», Постановлением Правительства Российской Федерации от 10 февраля 2017 года № 169 «Об утверждении Правил предоставления и распределения субсидий из федерального бюджета бюджетам субъектов Российской Федерации на поддержку государственных программ субъектов Российской Федерации и муниципальных программ формирования современной городской среды», Уставом муниципального района Волжский Самарской области, Постановлением Администрации муниципального района Волжский Самарской области от 15.08.2019 года №1200 «О приведении показателей муниципальных программ Администрации муниципального района Волжский Самарской области в соответствие с показателями, декомпозированными по Волжскому району в региональных составляющих национальных проектов», Администрация муниципального района Волжский Самарской области ПОСТАНОВЛЯЕТ:

1. Внести в муниципальную программу «Формирование комфортной городской среды на 2018-2024 годы» на территории муниципального района Волжский Самарской области, утвержденную постановлением Администрации муниципального района Волжский Самарской области от 25.12.2017 г. № 2780 следующие изменения:

1.1. Раздел «Объемы и источники финансирования программных мероприятий» изложить в следующей редакции:

«Объем финансирования муниципальной программы за счет средств местного, областного и федерального бюджетов – 459 562,27 тыс. рублей, в том числе по годам:

2018 год – 69 239,79 тыс. рублей (средства местного бюджета – 34 599,50 тыс. рублей; средства областного бюджета – 12 124,10 тыс. рублей; средства федерального бюджета – 22 516,19 тыс. рублей);

2019 год – 93 768,69 тыс. рублей (средства местного бюджета – 13 261,79 тыс. рублей; средства областного бюджета – 47 507,23 тыс. рублей; средства федерального бюджета – 32 999,67 тыс. рублей);

2020 год – 93 980,34 тыс. рублей (средства местного бюджета – 6 169,85 тыс. рублей; средства областного бюджета – 23 836,31 тыс. рублей; средства федерального бюджета – 63 974,18 тыс. рублей);

2021 год – 74 758,83 тыс. рублей (средства местного бюджета – 4 570,16 тыс. рублей; средства областного бюджета – 9 826,41 тыс. рублей; средства федерального бюджета – 60 362,26 тыс. рублей);

2022 год – 88 037,97 тыс. рублей (средства местного бюджета – 28 518,88 тыс. рублей; средства областного бюджета – 8 332,67 тыс. рублей; средства федерального бюджета – 51 186,42 тыс. рублей);

2023 год – 39 776,66 тыс. рублей (средства местного бюджета – 1 988,83 тыс. рублей; средства областного бюджета – 5 290,30 тыс. рублей; средства федерального бюджета – 32 497,53 тыс. рублей);

2024 год - 0 тыс. рублей (средства местного бюджета).

Мероприятия выполняются за счет средств местного, областного и федерального бюджетов, в том числе за счет межбюджетных трансфертов по переданным полномочиям из бюджетов сельских и городских поселений».

1.2. Раздел 5 «Источники финансирования Программы» изложить в следующей редакции:

«Общий объем финансирования Программы составляет 459 562,27 тыс. рублей, в том числе по годам:

2018 год – 69 239,79 тыс. рублей (средства местного бюджета – 34 599,50 тыс. рублей; средства областного бюджета – 12 124,10 тыс. рублей; средства федерального бюджета – 22 516,19 тыс. рублей);

2019 год – 93 768,69 тыс. рублей (средства местного бюджета – 13 261,79 тыс. рублей; средства областного бюджета – 47 507,23 тыс. рублей; средства федерального бюджета – 32 999,67 тыс. рублей);

2020 год – 93 980,34 тыс. рублей (средства местного бюджета – 6 169,85 тыс. рублей; средства областного бюджета – 23 836,31 тыс. рублей; средства федерального бюджета – 63 974,18 тыс. рублей);

2021 год – 74 758,83 тыс. рублей (средства местного бюджета – 4 570,16 тыс. рублей; средства областного бюджета – 9 826,41 тыс. рублей; средства федерального бюджета – 60 362,26 тыс. рублей);

2022 год – 88 037,97 тыс. рублей (средства местного бюджета – 28 518,88 тыс. рублей; средства областного бюджета – 8 332,67 тыс. рублей; средства федерального бюджета – 51 186,42 тыс. рублей);

2023 год – 39 776,66 тыс. рублей (средства местного бюджета – 1 988,83 тыс. рублей; средства областного бюджета – 5 290,30 тыс. рублей; средства федерального бюджета – 32 497,53 тыс. рублей);

2024 год - 0 тыс. рублей (средства местного бюджета).

Мероприятия выполняются за счет средств местного бюджета, в том числе за счет межбюджетных трансфертов по переданным полномочиям из бюджетов сельских и городских поселений.

Объем финансирования за счет средств федерального и областного бюджетов ежегодно вносятся в Программу по мере подписания с Министерством энергетики и жилищно-коммунального хозяйства Самарской области Соглашения на предоставление субсидий на поддержку муниципальных программ по формированию комфортной городской среды на 2018 - 2024 годы».

1.3. Приложение №1 Программы «Перечень мероприятий муниципальной программы «Формирование комфортной городской среды на 2018 - 2024 годы» на территории муниципального района Волжский Самарской области» изложить в новой редакции, согласно приложению 1 к настоящему Постановлению.

2. Опубликовать настоящее Постановление в районной газете «Волжская новь» и разместить на официальном сайте Администрации муниципального района Волжский Самарской области.

3. Настоящее Постановление вступает в силу со дня его официального опубликования.

4. Возложить контроль за исполнением настоящего Постановления на заместителя Главы муниципального района Волжский Самарской области Чихирева В.А.

Е.А. МАКРИДИН.
Глава муниципального района.

Приложение 1
к Постановлению
от 30.12. 2022 № 4266

Приложение №1
к муниципальной программе «Формирование комфортной городской среды на 2018-2024 годы» на территории муниципального района Волжский Самарской области

Перечень мероприятий муниципальной программы «Формирование комфортной городской среды на 2018-2024 годы» на территории муниципального района Волжский Самарской области

№ п/п	Наименование мероприятия	Срок реализации, годы	Ответственный исполнитель	Источник финансирования	Объем финансирования по годам (тыс. руб. с точностью до 2-х десят.знач.)							
					2018	2019	2020	2021	2022	2023	2024	Всего
1	Проведение встреч с жителями муниципального района Волжский Самарской области	2018-2024	МБУ «УГЖКХ» Волжского района Самарской области	В рамках основной деятельности организации								
2	Благоустройство дворовых территорий:	2018-2024	МБУ «УГЖКХ» Волжского района Самарской области	Местный бюждет	1798,99	3910,15	477,65	457,83	744,29	453,88	-	7842,79
				Областной бюджет	5666,85	1611,61	1270,55	1217,83	1555,05	1207,32	-	12529,21
				Федеральный бюджет	10524,14	9899,90	7804,80	7480,98	9552,43	7416,38	-	52678,63
2.1	Установка скамеек	2018-2024	МБУ «УГЖКХ» Волжского района Самарской области	Бюджет трех уровней	1188,78	629,12	-	-	-	-	-	1817,90
2.2	Установка урн	2018-2024	МБУ «УГЖКХ» Волжского района Самарской области	Бюджет трех уровней	415,35	117,28	264,4	-	-	-	-	797,04
2.3.	Устройство тротуара	2018-2024	МБУ «УГЖКХ» Волжского района Самарской области	Бюджет трех уровней	5828,25	3416,53	-	-	-	-	-	9244,78
2.4.	Устройство детской площадки	2018-2024	МБУ «УГЖКХ» Волжского района Самарской области	Бюджет трех уровней	4304,38	5993,21	-	-	-	-	-	10297,59
2.5	Устройства ограждения	2018-2024	МБУ «УГЖКХ» Волжского района Самарской области	Бюджет трех уровней	1851,96	1459,38	-	-	-	-	-	3311,34
2.6	Устройство спортивной площадки	2018-2024	МБУ «УГЖКХ» Волжского района Самарской области	Бюджет трех уровней	2444,39	184,45	-	-	-	-	-	2628,84
2.7	Установка освещения	2018-2024	МБУ «УГЖКХ» Волжского района Самарской области	Бюджет трех уровней	1956,87	990,59	578,0	-	-	-	-	3525,46
3	Благоустройство общественных территорий:	2018-2024	МБУ «УГЖКХ» Волжского района Самарской области	Местный бюждет	2705,77	3910,14	3487,54	3537,35	27239,59	1 534,95	-	42415,34
				Областной бюджет	6457,25	16760,43	9143,85	8608,58	6777,63	4 082,98	-	51830,71
				Федеральный бюджет	11992,05	23099,77	56169,38	52881,28	41633,98	25 081,15	-	210857,61
3.1	Установка скамеек	2018-2024	МБУ «УГЖКХ» Волжского района Самарской области	Бюджет трех уровней	2422,41	733,31	-	-	-	-	-	3155,72
				Местный бюждет	-	-	50,00	-	-	-	-	50,00
3.2	Установка урн	2018-2024	МБУ «УГЖКХ» Волжского района Самарской области	Бюджет трех уровней	284,42	146,24	675,0	-	-	-	-	1105,66
3.3	Устройство асфальто-бетонного покрытия	2018-2024	МБУ «УГЖКХ» Волжского района Самарской области	Бюджет трех уровней	8526,32	5120,25	-	-	-	-	-	13646,57
3.4	Устройство детской площадки	2018-2024	МБУ «УГЖКХ» Волжского района Самарской области	Бюджет трех уровней	785,44	5689,21	-	-	-	-	-	6474,65
3.5	Устройства ограждения	2018-2024	МБУ «УГЖКХ» Волжского района Самарской области	Бюджет трех уровней	558,98	679,68	-	-	-	-	-	1238,66
3.6	Устройство спортивной площадки	2018-2024	МБУ «УГЖКХ» Волжского района Самарской области	Бюджет трех уровней	848,06	3094,83	-	-	-	-	-	3942,89
3.7	Установка освещения	2018-2024	МБУ «УГЖКХ» Волжского района Самарской области	Бюджет трех уровней	3070,70	1126,79	-	-	-	-	-	4197,49
3.8	Озеленение	2018-2024	МБУ «УГЖКХ» Волжского района Самарской области	Бюджет трех уровней	-	183,39	167,4	-	-	-	-	350,80
		2018-2024	МБУ «УГЖКХ» Волжского района Самарской области									
3.10	Устройство памятника	2018-2024	МБУ «УГЖКХ» Волжского района Самарской области	Бюджет трех уровней	462,48	-	-	-	-	-	-	462,48
3.11	Мобильный сценический комплекс	2018-2024	МБУ «УГЖКХ» Волжского района Самарской области	Бюджет трех уровней	2633,72	-	-	-	-	-	-	2633,72
3.12	Брусчатое покрытие	2018-2024	МБУ «УГЖКХ» Волжского района Самарской области	Бюджет трех уровней	906,69	-	-	-	-	-	-	906,69
3.13	Благоустройство территории вдоль правого берега реки Подстепновка, в границах 2-ой и 3-ей очередей застройки жилого района «Южный город»	2019-2020	МБУ «УГЖКХ» Волжского района Самарской области	Областной бюджет	-	25611,87	4430,6	783,66	3635,05	-	-	34461,18
				Местный бюждет	-	-	1665,64	294,61	26058,17	-	-	28018,42
				Федеральный бюджет	-	-	27216,56	4813,93	22329,59	-	-	54360,08
3.14	Сквер, расположенный по адресу: Самарская область, Волжский район, с.п. Черноречье	2020-2021	МБУ «УГЖКХ» Волжского района Самарской области	Областной бюджет	-	-	5198,97	5153,14		-	-	10 352,11
				Местный бюждет	-	-	1954,5	1937,27		-	-	3 891,77
				Федеральный бюджет	-	-	31936,53	31655,01		-	-	63 591,54
3.15	Транспортировка экспонатов	2018-2024	МБУ «УГЖКХ» Волжского района Самарской области	Местный бюждет	70,00	-	-	-	-	-	-	70,00
3.16	Установка малых архитектурных форм	2018-2024	МБУ «УГЖКХ» Волжского района Самарской области	Местный бюждет	297,12	-	-	-	-	-	-	297,12
3.17	Установка уличного освещения (фонари)	2018-2024	МБУ «УГЖКХ» Волжского района Самарской области	Местный бюждет	288,73	-	-	-	-	-	-	288,73
3.18	Благоустройство общественных территорий	2018-2024	МБУ «УГЖКХ» Волжского района Самарской области	Федеральный бюджет	-	-	-	16412,34	19304,39	-	-	35716,74
				Областной бюджет	-	-	-	2671,78	3142,58	-	-	5814,35
				Местный бюждет	-	-	-	1305,47	1181,42	-	-	2486,89
4.	Достоверность определения стоимости и техническое сопровождение	2018-2024	МБУ «УГЖКХ» Волжского района Самарской области	Местный бюждет	122,64	300,00	793,90	396,32	235,00	-	-	1847,86
5.	Капитальный ремонт и ремонт дворовых территорий	2018-2024	МБУ «УГЖКХ» Волжского района Самарской области	Местный бюждет	29616,26	-	528,82	-	-	-	-	30145,08
5.1	Ремонт дворового проезда	2018-2024	МБУ «УГЖКХ» Волжского района Самарской области	Местный бюждет	18778,97	-	-	-	-	-	-	18778,97
5.2	Устройство автопарковки	2018-2024	МБУ «УГЖКХ» Волжского района Самарской области	Местный бюждет	10837,29	-	-	-	-	-	-	10837,29
6	Разработка дизайн-проектов и топографии	2018-2024	МБУ «УГЖКХ» Волжского района Самарской области	Местный бюждет	355,84	-	600,00	100,00		-	-	1055,84
7	Устройство контейнерных площадок	2019-2024	МБУ «УГЖКХ» Волжского района Самарской области	Местный бюждет		1072,77	-	-	-	-	-	1072,77
				Областной бюджет		6 079,03	6079,03	-	-	-	-	12158,06
8	Ремонт контейнерных площадок	2019-2024	МБУ «УГЖКХ» Волжского района Самарской области	Местный бюждет		575,24	-	-	-	-	-	575,24
				Областной бюджет		3259,70	3259,70	-	-	-	-	6519,40
9	Ликвидация несанкционированных свалок	2019-2024	МБУ «УГЖКХ» Волжского района Самарской области	Местный бюждет		3493,49	-	-	-	-	-	3493,49
				Областной бюджет		19796,46	-	-	-	-	-	19796,46
10	Благоустройство, ремонт (восстановление военно-исторических мемориальных комплексов (памятников)	2020-2024	Администрация муниципального района Волжский	Местный бюждет			281,94	78,65		-	-	360,59
				Областной бюджет			4083,18	-	-	-	-	4083,18
11	Услуги строительного контроля	2022-2024	МБУ «УГЖКХ» Волжского района Самарской области	Местный бюждет					300,00			300,00
Итого:					69 239,79	93 768,69	93 980,34	74 758,83	88 037,97	39 776,66	-	459 562,27
Всего:					459 562,27							

Сообщение о возможном установлении публичного сервитута (Самарская область, Волжский район)

В соответствии с п. 3 статьи 39.42 Земельного кодекса Российской Федерации Министерство цифрового развития, связи и массовых коммуникаций Российской Федерации настоящим сообщает, что в целях размещения антенно-мачтового сооружения связи объекта «Установка АМС БС в Самарской области Российской Федерации по проекту «Устранение цифрового неравенства» (УЦН 2.0)» возможно установление публичного сервитута в отношении земель кадастрового квартала (его части) 63:17:0515001, расположенного по адресу: Самарская область, Волжский муниципальный район, сельское поселение Воскресенка, п. Зелененький.

Обоснованием необходимости установления публичного сервитута являются мероприятия по устранению цифрового неравенства между жителями городского и сельского населения и предоставлению возможности оказания современных услуг связи жителям населенных пунктов с численностью населения от 100 до 500 человек (проект «Устранение цифрового неравенства»).

Заинтересованные лица могут ознакомиться с поступившим ходатайством об установлении публичного сервитута и прилагаемым к нему описанием местоположения границ публичного сервитута в Министерстве цифрового развития, связи и массовых коммуникаций Российской Федерации по адресу: 123112, Москва, Пресненская наб., д. 10, стр. 2, IQ-квартал; в администрации сельского поселения Воскресенка муниципального района Волжский Самарской области по адресу: 443531, Самарская обл., Волжский р-н, с. Воскресенка, ул. Победы, д. 4; в администрации муниципального района Волжский Самарской области по адресу: 443045, г. Самара, ул. Дыбенко, 12 «Б».

Подать заявления об учете прав на земельный участок можно по адресу Министерства цифрового развития, связи и массовых коммуникаций Российской Федерации (Москва, Пресненская наб., д. 10, стр. 2, IQ-квартал).

Срок подачи заявлений об учете прав на земельный участок, в отношении которого испрашивается публичный сервитут, составляет 15 (пятнадцать) дней со дня опубликования данного сообщения (в соответствии с п. 8 ст. 39.42 Земельного кодекса Российской Федерации).

Время приема заинтересованных лиц для ознакомления с поступившим ходатайством об установлении публичного сервитута и подачи заявлений:

Понедельник - четверг: с 9:30 до 12:30 и с 14:00 до 17:00;

Пятница: с 9:30 до 12:30 и с 14:00 до 15:00.

Подробнее о порядке приема граждан можно узнать на сайте https: //digital. gov.ru/ru/appeals/personal/.

Данная информация размещена на официальных сайтах Министерства цифрового развития, связи и массовых коммуникаций Российской Федерации (https://digital.gov.ru/ru/), администрации сельского поселения Воскресенка муниципального района Волжский Самарской области (https://admvoskresenka.ru/), администрации муниципального района Волжский Самарской области (https://v-adm63.ru/).

Сообщение о возможном установлении публичного сервитута (Самарская область, Волжский район)

В соответствии с п. 3 статьи 39.42 Земельного кодекса Российской Федерации Министерство цифрового развития, связи и массовых коммуникаций Российской Федерации настоящим сообщает, что в целях размещения антенно-мачтового сооружения связи объекта «Установка АМС БС в Самарской области Российской Федерации по проекту «Устранение цифрового неравенства» (УЦН 2.0)» возможно установление публичного сервитута в отношении земель кадастрового квартала (его части) 63:17:0603010, расположенного по адресу: Самарская область, Волжский район.

Обоснованием необходимости установления публичного сервитута являются мероприятия по устранению цифрового неравенства между жителями городского и сельского населения и обеспечению оказания универсальных услуг связи в населенных пунктах с численностью населения от 250 до 500 человек с использованием точек доступа на всей территории, реализуемыми в рамках государственной программы Российской Федерации «Информационное общество», утвержденной постановлением Правительства Российской Федерации от 15.04.2014 №313.

Заинтересованные лица могут ознакомиться с поступившим ходатайством об установлении публичного сервитута и прилагаемым к нему описанием местоположения границ публичного сервитута в Министерстве цифрового развития, связи и массовых коммуникаций Российской Федерации по адресу: 123112, Москва, Пресненская наб., д. 10, стр. 2, IQ-квартал; в Администрации Волжского муниципального района Самарской области по адресу: 443045, Самарская область, г. Самара, ул. Дыбенко, д. 12 «Б», в Администрации Лопатинского сельского поселения Волжского муниципального района Самарской области по адресу: 443535, Самарская область, Волжский район, с. Лопатино, ул. Братьев Глубоковых, д. 2.

Подать заявления об учете прав на земельный участок можно по адресу Министерства цифрового развития, связи и массовых коммуникаций Российской Федерации (Москва, Пресненская наб., д. 10, стр. 2, IQ-квартал).

Срок подачи заявлений об учете прав на земельный участок, в отношении которого испрашивается публичный сервитут, составляет 15 (пятнадцать) дней со дня опубликования данного сообщения (в соответствии с п. 8 ст. 39.42 Земельного кодекса Российской Федерации).

Время приема заинтересованных лиц для ознакомления с поступившим ходатайством об установлении публичного сервитута и подачи заявлений:

Понедельник - четверг: с 9:30 до 12:30 и с 14:00 до 17:00;

Пятница: с 9:30 до 12:30 и с 14:00 до 15:00.

Подробнее о порядке приема граждан можно узнать на сайте https://digital.gov.ru/ru/appeals/personal/.

Данная информация размещена на официальных сайтах Министерства цифрового развития, связи и массовых коммуникаций Российской Федерации (https://digital.gov.ru/ru/), Администрации Волжского муниципального района Самарской области (https://v-adm63.ru/), Администрации Лопатинского сельского поселения Волжского муниципального района Самарской области (http://adm- lopatino.ru/).

Сообщение о возможном установлении публичного сервитута (Самарская область, Волжский район)

В соответствии с п. 3 статьи 39.42 Земельного кодекса Российской Федерации Министерство цифрового развития, связи и массовых коммуникаций Российской Федерации настоящим сообщает, что в целях размещения антенно-мачтового сооружения связи объекта «Установка АМС БС в Самарской области Российской Федерации по проекту «Устранение цифрового неравенства» (УЦН 2.0)» возможно установление публичного сервитута в отношении земель кадастрового квартала (его части) 63:17:0204002, расположенного по адресу: Самарская область, Волжский район.

Обоснованием необходимости установления публичного сервитута являются мероприятия по устранению цифрового неравенства между жителями городского и сельского населения и обеспечению оказания универсальных услуг связи в населенных пунктах с численностью населения от 250 до 500 человек с использованием точек доступа на всей территории, реализуемыми в рамках государственной программы Российской Федерации «Информационное общество», утвержденной постановлением Правительства Российской Федерации от 15.04.2014 №313.

Заинтересованные лица могут ознакомиться с поступившим ходатайством об установлении публичного сервитута и прилагаемым к нему описанием местоположения границ публичного сервитута в Министерстве цифрового развития, связи и массовых коммуникаций Российской Федерации по адресу: 123112, Москва, Пресненская наб., д. 10, стр. 2, IQ-квартал; в Администрации Волжского муниципального района Самарской области по адресу: 443045, Самарская область, г. Самара, ул. Дыбенко, 12 «Б», в Администрации сельского поселения Рождествено Волжского муниципального района Самарской области по адресу: Самарская область, Волжский район, с. Рождествено, ул. Фокина, д. 58.

Подать заявления об учете прав на земельный участок можно по адресу Министерства цифрового развития, связи и массовых коммуникаций Российской Федерации (Москва, Пресненская наб., д. 10, стр. 2, IQ-квартал).

Срок подачи заявлений об учете прав на земельный участок, в отношении которого испрашивается публичный сервитут, составляет 15 (пятнадцать) дней со дня опубликования данного сообщения (в соответствии с п. 8 ст. 39.42 Земельного кодекса Российской Федерации).

Время приема заинтересованных лиц для ознакомления с поступившим ходатайством об установлении публичного сервитута и подачи заявлений:

Понедельник - четверг: с 9:30 до 12:30 и с 14:00 до 17:00;

Пятница: с 9:30 до 12:30 и с 14:00 до 15:00.

Подробнее о порядке приема граждан можно узнать на сайте https://digital.gov.ru/ru/appeals/personal/.

Данная информация размещена на официальных сайтах Министерства цифрового развития, связи и массовых коммуникаций Российской Федерации (https://digital.gov.ru/ru/), Администрации Волжского муниципального района Самарской области (https://v-adm63.ru/), Администрации сельского поселения Рождествено Волжского муниципального района Самарской области (http://radm63sp.ru/).

Сообщение о возможном установлении публичного сервитута (Самарская область, Волжский район)

В соответствии с п. 3 статьи 39.42 Земельного кодекса Российской Федерации Министерство цифрового развития, связи и массовых коммуникаций Российской Федерации настоящим сообщает, что в целях размещения антенно-мачтового сооружения связи объекта «Установка АМС БС в Самарской области Российской Федерации по проекту «Устранение цифрового неравенства» (УЦН 2.0)» возможно установление публичного сервитута в отношении земель кадастрового квартала (его части) 63:17:0803002, расположенного по адресу: Самарская область, Волжский район.

Обоснованием необходимости установления публичного сервитута являются мероприятия по устранению цифрового неравенства между жителями городского и сельского населения и обеспечению оказания универсальных услуг связи в населенных пунктах с численностью населения от 250 до 500 человек с использованием точек доступа на всей территории, реализуемыми в рамках государственной программы Российской Федерации «Информационное общество», утвержденной постановлением Правительства Российской Федерации от 15.04.2014 №313.

Заинтересованные лица могут ознакомиться с поступившим ходатайством об установлении публичного сервитута и прилагаемым к нему описанием местоположения границ публичного сервитута в Министерстве цифрового развития, связи и массовых коммуникаций Российской Федерации по адресу: 123112, Москва, Пресненская наб., д. 10, стр. 2, IQ-квартал; в Администрации Волжского муниципального района Самарской области по адресу: 443045, Самарская область, г. Самара, ул. Дыбенко, 12 «Б», в Администрации сельского поселения Черноречье Волжского муниципального района Самарской области по адресу: 443537, Самарская область, Волжский район, с. Черноречье, ул. Победы, д. 17.

Подать заявления об учете прав на земельный участок можно по адресу Министерства цифрового развития, связи и массовых коммуникаций Российской Федерации (Москва, Пресненская наб., д. 10, стр. 2, IQ-квартал).

Срок подачи заявлений об учете прав на земельный участок, в отношении которого испрашивается публичный сервитут, составляет 15 (пятнадцать) дней со дня опубликования данного сообщения (в соответствии с п. 8 ст. 39.42 Земельного кодекса Российской Федерации).

Время приема заинтересованных лиц для ознакомления с поступившим ходатайством об установлении публичного сервитута и подачи заявлений:

Понедельник - четверг: с 9:30 до 12:30 и с 14:00 до 17:00;

Пятница: с 9:30 до 12:30 и с 14:00 до 15:00.

Подробнее о порядке приема граждан можно узнать на сайте https://digital.gov.rU/m/appeals/personal/.

Данная информация размещена на официальных сайтах Министерства цифрового развития, связи и массовых коммуникаций Российской Федерации (https://digital.gov.ru/ru/), Администрации Волжского муниципального района Самарской области (https://v-adm63.rn/), Администрации сельского поселения Черноречье Волжского муниципального района Самарской области (https://tchemorechje.rn/).

ИЗВЕЩЕНИЕ
О ПРОВЕДЕНИИ СОБРАНИЯ О СОГЛАСОВАНИИ МЕСТОПОЛОЖЕНИЯ ГРАНИЦЫ ЗЕМЕЛЬНОГО УЧАСТКА

Кадастровым инженером Чекиной Юлией Александровной, 443087, г. Самара, ул. Стара-Загора, 147-228, тел. 89276045877, квалификационный аттестат № 63-10-9, в отношении земельного участка, расположенного по адресу: Самарская область, Волжский район, товарищество «Преображенка-Вишня», участок 864, выполняются кадастровые работы в связи с уточнением местоположения границы и площади земельного участка с кадастровым номером 63:17:0505003:2128.

Заказчиком кадастровых работ является Жулина Галина Александровна, Самарская область, г. Самара, ул. Хасановская, д. 10, кв. 64.

Собрание заинтересованных лиц по поводу согласования местоположения границы состоится по адресу: Самарская область, Волжский район, товарищество «Преображенка-Вишня», участок 864, 03.03.2023 г. в 10 ч.

С проектом межевого плана земельного участка можно ознакомиться по адресу: 443087, г. Самара, ул. Стара-Загора, 147-228. Возражения по проекту межевого плана и требования о проведении согласования местоположения границ земельных участков на местности принимаются с 01.02.2023 г. по 02.03.2023 г. по адресу: 443087, г. Самара, ул. Стара-Загора, 147-228.

Смежные земельные участки, с правообладателями которых требуется согласовать местоположение границы: земли общего пользования, смежные земельные участки, граничащие с участком, расположенным по адресу: Самарская область, Волжский район, товарищество «Преображенка-Вишня», участок 864, по северу, югу, востоку, западу.

При проведении согласования местоположения границ при себе необходимо иметь документ, удостоверяющий личность, а также документы о правах на земельный участок.

ИЗВЕЩЕНИЕ
О ПРОВЕДЕНИИ СОБРАНИЯ О СОГЛАСОВАНИИ МЕСТОПОЛОЖЕНИЯ ГРАНИЦЫ ЗЕМЕЛЬНОГО УЧАСТКА

Кадастровым инженером Чекиной Юлией Александровной, 443087, г. Самара, ул. Стара-Загора, 147-228, тел. 89276045877, квалификационный аттестат № 63-10-9, в отношении земельного участка, расположенного по адресу: Самарская область, Волжский район, товарищество «Преображенка-Вишня», участок 852, выполняются кадастровые работы в связи с уточнением местоположения границы и площади земельного участка с кадастровым номером 63:17:0505003:2123.

Заказчиком кадастровых работ является Жулин Валерий Михайлович, Самарская область, г. Самара, ул. Школьная, д. 3, кв. 3.

Собрание заинтересованных лиц по поводу согласования местоположения границы состоится по адресу: Самарская область, Волжский район, товарищество «Преображенка-Вишня», участок 852, 03.03.2023 г. в 10 ч.

С проектом межевого плана земельного участка можно ознакомиться поадресу: 443087, г. Самара, ул. Стара-Загора, 147-228. Возражения по проекту межевого плана и требования о проведении согласования местоположения границ земельных участков на местности принимаются с 01.02.2023 г. по 02.03.2023 г. по адресу: 443087, г. Самара, ул. Стара-Загора, 147-228.

Смежные земельные участки, с правообладателями которых требуется согласовать местоположение границы: земли общего пользования, смежные земельные участки, граничащие с участком, расположенным по адресу: Самарская область, Волжский район, товарищество «Преображенка-Вишня», участок 852, по северу, югу, востоку, западу.

При проведении согласования местоположения границ при себе необходимо иметь документ, удостоверяющий личность, а также документы о правах на земельный участок.

ИЗВЕЩЕНИЕ
О ПРОВЕДЕНИИ СОБРАНИЯ О СОГЛАСОВАНИИ МЕСТОПОЛОЖЕНИЯ ГРАНИЦЫ ЗЕМЕЛЬНОГО УЧАСТКА

Кадастровым инженером Иноземцевой А.А., 443045, г. Самара, Дыбенко, д. 12а, тел. 8(846)300-40-47, электронная почта: an-feder@yandex.ru, квалификационный аттестат № 405, в отношении земельного участка с кадастровым номером 63:17:0309030:1367, расположенного по адресу: Самарская область, Волжский район, коллективное садоводческое товарищество «Орлов», участок № 64, выполняются кадастровые работы по уточнению местоположения границ земельного участка.

Заказчиком кадастровых работ является Азязова Анастасия Николаевна, проживающая по адресу: Самарская область, г. Самара, ул. Пензенская, д. 45, кв. 28, тел. +79277046159.

Собрание заинтересованных лиц по поводу согласования местоположения границы состоится по адресу: 443045, г. Самара, ул. Дыбенко, д. 12а, 03.03.2023 г.

С проектом межевого плана земельного участка можно ознакомиться по адресу: 443045, г. Самара, ул. Дыбенко, д.12а.

Возражения по проекту межевого плана и требования о проведении согласования местоположения границ земельных участков на местности принимаются с 01.02.2023 г. по 02.03.2023 г. по адресу: 443045, г. Самара, ул. Дыбенко, д.12а.

Смежные земельные участки, с правообладателями которых требуется согласовать местоположение границы:

1. Самарская облаеть, Волжский район, коллективное садоводческое товарищество «Орлов», участок № 66.

При проведении согласования местоположения границы при себе иметь документ, удостоверяющий личность, а такжее документы о правах на земельный участок.

УВАЖАЕМЫЕ ЖИТЕЛИ И ГОСТИ ВОЛЖСКОГО РАЙОНА! ОТДЕЛ ДОЗНАНИЯ ОТДЕЛА МВД РОССИИ ПО ВОЛЖСКОМУ РАЙОНУ НАПОМИНАЕТ ВАМ О ТОМ, КАК НЕ СТАТЬ ЖЕРТВОЙ «ЭЛЕКТРОННЫХ» МОШЕННИКОВ

Сеть Интернет, являясь крупнейшим средством обмена информацией, в то же время порождает стремительный рост преступлений, связанных с использованием информационных технологий.

Признаки мошенничества со стороны покупателя при продажах в Интернете:

- Покупатель не особо интересуется товаром, быстро демонстрирует свое желание сделать покупку и переходит к разговору о способе оплаты.

- Покупатель просит вас назвать полные реквизиты карты, включая фамилию-имя латиницей, срок действия и CVC-код. При помощи этих данных он сам легко сможет расплатиться вашей картой в Интернете.

- Покупатель просит вас сообщить ему различные коды, которые придут к вам на мобильный телефон, якобы необходимые ему для совершения платежа.

Признаки мошенничества со стороны продавца при покупках в Интернете:

- Отсутствует адрес и телефон, все общение предлагается вести через электронную почту или программы обмена мгновенными сообщениями.

- Отсутствует реальное имя продавца, человек прячется за «ником».

- Продавец зарегистрирован на сервисе недавно, объявление о продаже - единственное его сообщение.

- Объявление опубликовано с ошибками, составлено небрежно, без знаков препинания, заглавными буквами и т. д.

- Отсутствует фото товара, либо же приложен снимок из Интернета (это можно определить, используя сервисы поиска дубликатов картинок).

- Слишком низкая цена товара в сравнении с аналогами у других продавцов.

- Продавец требует полную или частичную предоплату (например, в качестве гарантии, что вы пойдете получать товар на почте с оплатой наложенным платежом).

- Продавец принимает оплату только на анонимные реквизиты: электронные кошельки, пополнение мобильного телефона или на имя другого человека (родственника, друга и т. д.).

Как не стать жертвами телефонных мошенничеств:

- При телефонном звонке от имени якобы родственников и сообщении о трудной ситуации следует дозвониться до родных и близких, о которых идет речь, выяснить подробности случившегося, а не переводить и не отдавать деньги незнакомым людям;

- Перезвонить (а лучше всего подойти) в любое отделение банка, от имени которого пришло сообщение о проблемах обслуживания по расчетному счету/карте, и решить все возникшие вопросы. Можно также позвонить своим близким, которые хорошо разбираются в современных технологиях, рассказать о поступившем сообщении и спросить совета. Следует запомнить: ни один банк не будет просить владельца карты совершать какие-либо действия по телефону или сообщать реквизиты карты;

Не сообщать незнакомым людям (как при личном контакте, так и по телефону или интернет-переписке) данные о себе, своих близких, родственниках, банковских картах, то есть любую конфиденциальную (личную) информацию;

- Не осуществлять предоплату за товар или обещанную выплату (услугу), производить оплату только при их фактическом получении.

Как не стать жертвой интернет - мошенничества:

- Следует внимательно изучить информацию интернет-сайта, отзывы, сравнить цены за интересующий товар. Отсутствие информации, запутанная система получения товара зачастую являются признаками мошенничества;

- Получить максимум сведений о продавце или магазине: адреса, телефоны, историю в социальных сетях, наличие службы доставки и т. п. Действующие легально интернет-магазины или розничные продавцы размещают полную информацию и работают по принципу «оплата товара после доставки»;

- Нельзя сообщать (посылать по электронной почте) информацию о своих пластиковых картах. Преступники могут воспользоваться их реквизитами и произвести, например, различные покупки.

ВИДЫ МОШЕННИЧЕСТВ В СЕТЯХ СОТОВОЙ И ПРОВОДНОЙ СВЯЗИ И В СЕТИ ИНТЕРНЕТ

1. Мошенничества, совершаемые с использованием мобильной и проводной связи:

а) Сотовый и проводной телефон используется как средство передачи голосовой информации, подвиды, типы: «ваш сын попал в аварию...», «мама/папа, у меня проблемы...», «это из банка/соцзащиты» и пр.

б) Сотовый телефон используется для передачи СМС с ложной информацией: «мама, кинь мне на этот номер денег, потом все объясню», «ваша карта заблокирована подробности по тел...», «с вашего счета списано 5000 рублей, подробности по тел...».

в) Сотовый телефон и ваше объявление в сети Интернет (сайт Avito) используется мошенником для получения от вас данных карты и привязки карты к мобильному телефону мошенника:

- «я по вашему объявлению на Avito (о продаже, о сдаче в аренду), сообщите мне данные с вашей карты и код на обратной стороне я вам отправлю деньги...»;

- «я хочу отправить деньги вам на карту за товар на Avito, предоплату за аренду, у вас карта привязана к мобильному банку? Если нет, идите к банкомату я вас проинструктирую как подключить мобильный банк».

При получении сообщения не нужно перезванивать на указанные номера. Мошенники могут потребовать передать деньги курьеру, перечислить их на карту, номер мобильного телефона, попытаются получить от вас сведения о вашей банковской карте, предложить пройти к банкомату и совершить какие- либо операции у банкомата, попросят сообщить коды которые приходят к Вам на телефон.

В случае получения входящего звонка необходимо прекратить разговор, даже если собеседник вселяет уверенность в своей правдивости. Мошенники обладают психологическими приемами введения в заблуждение, либо обладают информацией о потерпевшем и его близких. Аналогичные случаи мошенничества встречаются и в сети Интернет, но сообщение о помощи передается посредством сообщения в социальной сети с ложной страницы родственника.

При сомнении в правдивости полученной информации следует перезвонить близким от имени кого пришло сообщение, позвонить в банк по указанному на карте, либо в договоре телефону, посетить ближайшее отделение банка. Банк никогда не запрашивает по телефону сведения о карте клиента: ее номер, код на обратной стороне, Ф.И.О. владельца карты и срок ее действия, а тем более пин-код. Если собеседник пытается получить от вас такую информацию, либо просит сообщить коды, которые пришли на ваш телефон от банка, прекратите с ним разговор.

Гражданам, имеющим престарелых родственников, соседей, знакомых, необходимо разъяснить им, какие способы мошенничества существуют, как вести себя при получении звонков и сообщений мошеннического характера, а именно не вести диалоги с мошенниками, прекратить разговор и позвонить родственникам. Если пожилой человек получает пенсию на банковскую карту, то предложите свою помощь в снятии с карты денежных средств, либо предложите родственнику передать карту вам. Во многих случаях в ходе общения с престарелыми людьми сообщники мошенников находятся в районе проживания пожилого человека либо у его дома, подъезда. При получении мошеннического звонка необходимо немедленно сообщить о данном факте в полицию.

Если при мошенничестве в ходе телефонного разговора преступником была получена информация о банковской карте, то необходимо позвонить, по телефону указанному на карте и заблокировать карту. В день совершения мошенничества необходимо обратиться в банк с заявлением о возврате денежных средств на карту, так как банк обязан возвратить денежные средства, если операция была оспорена владельцем карты в день операции.

Для предотвращения мошенничеств также рекомендуем не распространять в сети Интернет сведения о мобильных номерах с их привязкой к анкетным данным, не указывать мобильные номера на социальных страницах, в подаваемых в сети объявлениях не указывать рядом с номером сотового телефона имя и фамилию, адрес жительства и другую личную информацию. Не использовать в сети Интернет номера своих мобильных телефонов, к которым привязаны банковские карты, и номера мобильных телефонов, которые используются для работы в «Мобильном банке».

Последнее время получают распространение мошенничества, совершенные в отношении пользователей сети Интернет продающих товары на сайтах бесплатных объявлений. Продавцу поступает звонок от якобы покупателя. Мошенник под видом покупателя сообщает, что желает приобрести товар, но проживает в другом городе и предлагает оплатить товар путем перечисления денежных средств на карту продавца. Для этого он просит продавца назвать номер карты, владельца карты, срок действия карты, код на обратной стороне, а так же сотовый номер, привязанный к карте, либо по умолчанию использует номер, указанный в объявлении. После получения этих сведений мошенник использует данные о карте для оплаты покупок в сети Интернет. Другой вариант, когда на телефон продавца поступают коды от банка и мошенник просит сообщать их якобы для перевода денег, в этот момент мошенник подключает к телефону потерпевшего, либо к своему телефону услугу «Мобильный банк» и похищает деньги с карты. Третий вариант, когда мошенник, выступающий в роли «покупателя» предлагает продавцу пройти к банкомату и, якобы произведя некоторые операции, получить деньги, в трех указанных случаях мошенник похищает денежные средства продавца.

г) Сотовый телефон используется мошенниками для передачи СМС сообщения, сообщений через мессенджеры Viber, WhatsApp с вредоносной информацией.

Типы сообщений: «здесь наши с тобой фото http://...», «ваш акакунт, страница «вКонтакте» взломаны, пройдите регистрацию http://...», «вы выиграли автомобиль, подробности http://...»

Новый тип сообщений с вредоносной ссылкой:

«я по вашему объявлению, согласны ли вы на обмен на это http://foto3.inc...»

При получении данного сообщения откажитесь от прохождения по указанной ссылке и активации полученных ссылок. По возможности проверьте есть ли в сети Интернет в поисковых системах сведения о данных ссылках и возможных мошенничествах. Сообщите пользователям сети Интернет, что данная ссылка мошенническая. Удалите указанное сообщение, если убеждены, что оно не нанесло вред Вашему устройству.

Вредоносные программы создаются и усовершенствуются мошенниками регулярно, и при работе с телефоном вы можете столкнуться с видом вредоносных программ, которые не требуют вашей активности и самостоятельно могут быть загружены на ваше мобильное устройство через уязвимости операционной системы.

В случае заражения мобильного устройства рекомендуем определить угрозы и последствия получения доступа хакера к вашему мобильному устройству.

Признаками заражения мобильного устройства могут быть блокирование операционной системы, блокирование входящих СМС сообщений, отправка искусственно сгенерированных мобильным устройством сообщений. Зараженный мобильный телефон следует немедленно выключить. Сим-карту перевыпустить у оператора, а телефон сохранить для последующего изучения полицией, если было совершено мошенничество, либо передать в сервисный центр, если деньги похищены не были.

Если к данному мобильному устройству привязана банковская карта, банковские услуги такие как «Мобильный банк», «Онлайн Банк», «Интернет-банк», то необходимо срочно связаться с банком, заблокировать карту и приостановить обслуживание по счетам. Если с помощью телефона это не удается сделать, то необходимо обратиться в ближайшее отделение банка. Если мобильное устройство используется для доступа к страницам в социальных сетях, то необходимо с другого устройства либо компьютера выйти в социальную сеть и сменить привязанный номер телефона.

Зараженное мобильное устройство также является источником распространения вредоносной информации по контактам, содержащимся в телефоне. Для предотвращения рассылки необходимо уведомить максимальное количество знакомых о вашей проблеме и о возможно приходящих от вашего имени вредоносных сообщениях.

В случае если с вашего телефона или банковской карты похитили денежные средства необходимо в день совершения хищения обратиться в банк с требованием вернуть денежные средства, заблокировать ваш счет, запретить перевод денежных средств с вашего счета на другие счета, приостановить обслуживание счетов на которые были перечислены ваши денежные средства. После получения ответа от банка, с выпиской по счету обратиться в полицию.

Одним из распространенных мобильных мошенничеств также является использование дубликата сим-карты для доступа к системам дистанционного управления банковским счетом. Признаком использования дубликата вашей сим-карты является блокирование доступа мобильной связи. В этом случае необходимо срочно обратиться к мобильному оператору и перевыпустить сим-карту. В случае подтверждения мобильным оператором факта несанкционированной замены вашей сим-карты необходимо написать претензию в сотовую компанию и обратиться в полицию.

Можно избежать участи жертвы данных мошенничеств, если следовать следующим рекомендациям:

- Для работы с банковскими картами, системами «Мобильный банк», «Банк-онлайн», «Интернет-банк» и др. использовать отдельное мобильное устройство, не предназначенное для разговоров и развлечения в сети Интернет;

- Не указывать номера мобильных устройств, используемых для работы с банковскими картами и дистанционного управления банковским счетом, как контактных в сети Интернет, в объявлениях и на страницах социальных сетей;

- Приобрести и установить на мобильное устройство лицензионное антивирусное программное обеспечение из официальных источников;

- Указать в договоре с банком, либо в иной форме согласовать с банком, что управление банковским счетом и проведение операций по карте может осуществляться только с одного мобильного устройства с одним IMEI, ограничить круг операций, установить лимит, который можно переводить с помощью мобильного устройства;

- Запретить перевод всего объема денежных средств с карты, счета.

2. Мошенничества, совершаемые в сети Интернет и с помощью сети Интернет:

а) Мошенничества при продаже товаров в сети Интернет по предоплате (распространенные виды: продажа Iphone, цифровой, бытовой техники, одежды, обуви, автомобилей, автозапчастей);

б) Получение от интернет-магазина, продавца товара, не соответствующего заявленному.

Развитие данных видов мошенничества обусловлено человеческими факторами, такими, как желание сэкономить, отсутствие близко расположенных магазинов с таким товаром, полное отсутствие предложений на рынке. Основными приобретаемыми товарами являются предметы роскоши: дорогая цифровая техника, автомобили, шубы, брендовые вещи. Исключены полностью факты приобретения товаров первой необходимости. Желание сэкономить приводит зачастую к потере всех денежных средств, в связи с чем, первая и основная рекомендация - приобретать вещи за их реальную стоимость и не искать предложений с 30-50% выгодой, так как это противоречит в целом принципам рынка, либо присланный товар окажется подделкой, неисправным, либо не удовлетворяющим запросам покупателя.

Не стоит приобретать товары в интернет-магазинах позиционирующих себя как российские, но имеющие сайты в доменных зонах com .org .biz .net .info .tv .mobi.

Особое внимание следует уделить отзывам в сети Интернет к данному интернет-магазину, продавцу. Проверить когда был создан магазин, сайт. Создан ли он год и более назад. Если сайт существует меньше месяца, то стоит отказаться от покупки. Можно проверить наличие офиса у данного магазина, удостовериться в сети Интернет, что такой дом существует, посмотреть его на карте, фотоснимках, панорамах Яндекс, Гугл. Убедиться, что на доме есть вывеска магазина, либо имеются офисные помещения. На снимках также можно узнать названия, телефоны близко расположенных организаций, позвонить им и выяснить достоверность информации. В интернет-справочниках найти телефоны администратора офисного центра, ресепшена, убедиться, что такой магазин или индивидуальный предприниматель существуют и осуществляют свою деятельность в данном здании. Полученную информацию следует использовать при общении по телефону с сотрудниками магазина. Если магазин или продавец отказываются звонить по телефону и предлагают другие способы общения, такие как Viber, Skype, WhatsApp и другие, либо магазин телефона не имеет, следует отказаться от покупки. В ходе общения по телефону можно сообщить, что находитесь в городе продавца, магазина и предложите забрать товар самовывозом и оплатить наличными в офисе. В случае категоричного отказа следует отказаться от покупки.

При приобретении дорогостоящих вещей, таких как автомобиль, дорожная техника, строительные материалы, рекомендуем потратить деньги на дорогу до города продавца и удостовериться в наличии продавца и товара. Либо найти в городе продавца знакомых и попросить их проверить достоверность предложения в сети Интернет. Если же такой возможности нет, то оплатить услуги юриста, сотрудника автофирмы, занимающейся в городе продавца продажей и скупкой авто и за символическую плату предложить ему встретиться с продавцом и осмотреть авто и документы. Это касается и приобретения стройматериалов и металла - обратитесь к услугам юриста в городе продавца. Любые присланные вам по Интернету фотографии, сканы документов и автомобиля мошенники с легкостью подделывают.

В настоящее время большинство интернет магазинов работают по 100%-й предоплате, при соблюдении указанных рекомендаций можно совершить удачную покупку.

Настоятельно рекомендуем не осуществлять «слепые» покупки в социальных сетях. Администрация социальных сетей исключила разделы объявлений с сайтов и не несет ответственность за совершаемые с использованием сети действия пользователей.

В случае необходимости приобрести товар через социальную сеть необходимо тщательно проверить продавца, обязательно связаться с ним по телефону, расспросить подробности о товаре, потребовать фотографии товара в деталях, предложить отправить товар курьерской службой и наложенным платежом, обговорить возможность возврата товара, возможность самовывоза.

Проверить отзывы и оставленные комментарии в группе и на странице продавца. Если несколько пользователей сети размещают сплошь хвалебные отзывы и рекомендации, то стоит просмотреть страницы этих пользователей, не являются ли они «фейковыми», есть ли у них на страницах личные фотографии, большое количество друзей. Данную информацию можно просмотреть и на странице продавца. Страница продавца должна быть активной, на ней регулярно должны размещаться личные фотографии, обновляться альбомы, должны быть сведения о месте учебы и работы, а в друзьях должны быть «живые» и активные пользователи. Можно уточнить, где находится продавец, в каком городе, предложить забрать товар якобы вашим знакомым, находящимся в данном городе и оценить реакцию продавца. Если в сети вы общаетесь с магазином, то потребуйте сообщить сайт магазина в сети Интернет, юридический и фактический адрес. При любом сомнении откажитесь от приобретения товара со 100%-й предоплатой через социальную сеть.

Широкое распространение в сети Интернет также приобретают мошенничества с привлечением средств пользователей для их приумножения в финансовых пирамидах, кооперативах, микрофинансовых организациях, биржах, букмекерских конторах, рынках электронных валют. Правоохранительные органы настоятельно рекомендуют не вступать в какие- либо отношения с такими организациями и лицами, предлагающими такие услуги, так как многие компании и интернет-сайты данных компаний находятся за рубежом, организации работают по законам других государств, либо изначально мошеннические, и вернуть затраченные на данные проекты деньги практически невозможно.

в) Сайты «подделки», а также фишинговые сайты.

Данный вид мошенничества предполагает, что жертва посчитает сайт знакомым и приобретет на нем товар, услугу, либо укажет данные своей банковской карты.

Единственной рекомендацией может быть проявление внимательности. Необходимо обратить внимание на адресную строку сайта, название сайта, есть ли какие-либо добавочные символы или названия в адресной строке, расположен ли сайт в доменной зоне «ги». Скопировать название сайта из адресной строки и проверить в поисковой системе. Не стоит доверять сайтам, имеющим в названии знакомые слова, но расположенные в доменных зонах .com .org .biz .net .info .tv .mobi и других, не связанных с российским интернет пространством.

Неоднократно проверьте сайты в разделах которых, планируете указать данные о своей банковской карте, по дате создания сайта, по телефонам, указанным на сайте, по отзывам в сети Интернет, следует уточнить, нет ли сайта в различных блеклистах сети Интернет. Помните, мошеннику достаточно номера карты и кода на обратной стороне карты (CW-код, состоящий из четырех цифр) для покупок и оплаты услуг в сети Интернет. Другие данные, такие, как срок действия карты, он может подобрать, а имя и фамилию владельца узнать от вас либо из сети Интернет с ваших личных страниц.

Если вы стали жертвой такого сайта и заметили это после проведения операции, покупки, заблокируйте карту и обратитесь в банк в день проведения операции для ее отмены и возврате денежных средств.

При покупке авиа-, железнодорожных билетов не ищите очень дешевые билеты на сомнительных сайтах, тем более расположенных в доменных зонах .com .org .biz .net .info .tv .mobi. Доступные по цене билеты желательно приобретать на официальных сайтах компаний-перевозчиков.

ЕСЛИ ВЫ СТАЛИ ЖЕРТВОЙ МОШЕННИЧЕСТВА - НЕМЕДЛЕННО ОБРАТИТЕСЬ В ПРАВООХРАНИТЕЛЬНЫЕ ОРГАНЫ.

МОРАТОРИЙ НА ПЛАНОВЫЕ ПРОВЕРКИ ПРОДЛЕН

ИНСПЕКЦИЯ ПО ОХРАНЕ ОКРУЖАЮЩЕЙ СРЕДЫ РАЗЪЯСНЯЕТ

Постановлением Правительства РФ от 01.10.2022 № 1743 внесены изменения в постановление Правительства РФ от 10.03.2022 № 336. Изменения введены в части установления особенностей формирования планов проверок на 2023 год согласно положениям ч. 1 ст. 61 Федерального закона от 31.07.2020 № 248-ФЗ «О государственном контроле (надзоре) и муниципальном контроле в Российской Федерации» (далее - Федеральный закон от 31.07.2020 № 248-ФЗ).

В соответствии с п. 11.3 постановления Правительства РФ от 10.03.2022 № 336 в 2023 году будут проводиться плановые проверки только в отношении объектов, отнесенных:

- к категориям чрезвычайно высокого и высокого риска;
- к опасным производственным объектам II класса опасности;
- к гидротехническим сооружениям II класса.

Иными словами, в отношении предприятий, эксплуатирующих другие объекты, плановые проверки в 2023 году проводиться не будут.

Такие предприятия не должны включаться в планы проверок на следующий год. В противном случае хозяйствующие субъекты вправе обжаловать проведение таких проверок, так как проведение плановой проверки, не указанной в плане, является грубым нарушением со стороны надзорных органов и является основанием для обжалования ее результатов (ч. 2 ст. 91 Федерального закона от 31.07.2020 № 248-ФЗ).

Кроме того, за хозяйствующим субъектом закреплено право направить в надзорный орган просьбу о проведении профилактического визита до наступления момента начала проверки (не позднее чем за 2 месяца). Такая возможность позволит предприятию выявить нарушения требований природоохранного законодательства (в случае их наличия) при осуществлении своей деятельности, подготовиться к предстоящей проверке либо полностью избежать ее проведения в случае полного отсутствия нарушений. Тем самым, согласно изменениям, предложение о проведении профилактического визита может быть направлено не только надзорным органом, как ранее, но и самим хозяйствующим субъектом.

При этом необходимо учитывать и иные положения постановления Правительства РФ от 10.03.2022 № 336, применяемые при режиме моратория.

Так, предписание об устранении выявленных нарушений может быть выдано только в случае, если в ходе проверки были выявлены факты нарушений, влекущих (п. 7 постановления Правительства РФ от 10.03.2022 № 336):

- непосредственную угрозу причинения вреда жизни и тяжкого вреда здоровью;
- возникновение чрезвычайных ситуаций природного и техногенного характера;
- ущерб обороне страны и безопасности государства.

Выдача предписаний по итогам проведения контрольных (надзорных) мероприятий без взаимодействия с контролируемым лицом не допускается.

Хозяйствующим субъектам, которым по результатам проведенных проверок были выданы предписания об исправлении выявленных нарушений, предоставлена отсрочка выполнения этих требований на 90 календарных дней со дня истечения срока их исполнения без ходатайства (заявления) контролируемого лица.

Привлечение к административной ответственности будет возможно, только если нарушение было выявлено в рамках контроля (п. 9 постановления Правительства РФ от 10.03.2022 № 336).

Таким образом, хозяйствующим субъектам крайне важно учитывать особенности проведения проверок в предстоящем 2023 году.

Инспекция по охране окружающей среды администрации муниципального района Волжский Самарской области сообщает, что плановые проверки в 2023 году проводиться не будут. На 2023 год запланированы мероприятия по проведению профилактических визитов.

В случае если при проведении профилактического визита установлено, что объекты контроля представляют явную непосредственную угрозу причинения вреда (ущерба) окружающей среде, здоровью граждан или такой вред (ущерб) причинен, сотрудник инспекции по охране окружающей среды, незамедлительно направляет информацию об этом для принятия решения о проведении контрольных (надзорных) мероприятий (ч. 9 ст. 52 Федерального закона от 31.07.2020 № 248-ФЗ).

Данный факт является основанием для проведения внеплановой проверки в случае ее согласования прокуратурой. Указанные действия не будут противоречить положениям постановления Правительства РФ от 10.03.2022 № 336.

ПРОКУРАТУРА РАЗЪЯСНЯЕТ

- Могу ли я расплатиться в магазине денежной купюрой, на которой есть дефекты?

Отвечает помощник прокурора Волжского района **Г.А. Глебов**:

- Эмиссия наличных денег (банкнот и монеты), организация их обращения и изъятия из обращения на территории Российской Федерации осуществляются исключительно Банком России.

Банкноты (банковские билеты) и монета Банка России являются единственным законным средством наличного платежа на территории Российской Федерации.

Банкноты и монета Банка России обязательны к приему по нарицательной стоимости при осуществлении всех видов платежей, для зачисления на счета, во вклады и для перевода на всей территории Российской Федерации.

Банк России без ограничений обменивает ветхие и поврежденные банкноты в соответствии с установленными им правилами.

В соответствии с п. 5.1 Указания Банка России от 11.03.2014 № 3210-У «О порядке ведения кассовых операций юридическими лицами и упрощенном порядке ведения кассовых операций индивидуальными предпринимателями и субъектами малого предпринимательства» кассир принимает наличные деньги полистным, поштучным пересчетом. При приеме наличных денег кассир должен осуществлять контроль их платежеспособности в соответствии с Указанием Банка России от 26.12.2006 № 1778-У «О признаках платежеспособности и правилах обмена банкнот и монеты Банка России».

Платежеспособные банкноты и монета Банка России, указанные в пункте 1 Указания Банка России от 26.12.2006 № 1778-У «О признаках платежеспособности и правилах обмена банкнот и монеты Банка России», обязательны к приему юридическим лицом, платежным агентом, банковским платежным агентом (субагентом).

Согласно п. 1 Указания Банка России от 26.12.2006 № 1778-У «О признаках платежеспособности и правилах обмена банкнот и монеты Банка России» (далее – Указание № 1778-У) платежеспособными являются банкноты и монета Банка России, имеющие силу законного средства наличного платежа на территории Российской Федерации (в том числе изымаемые из обращения), не содержащие признаков подделки, без повреждений или имеющие повреждения следующего характера:

- банкноты Банка России: загрязненные, изношенные, надорванные; имеющие потертости, небольшие отверстия, проколы, посторонние надписи, пятна, оттиски штампов; утратившие углы, края;
- монета Банка России, имеющая мелкие механические повреждения.

Таким образом, обязательными к приему являются банкноты Банка России без повреждений, а также загрязненные, изношенные, надорванные, имеющие потертости, небольшие отверстия, проколы, посторонние надписи, пятна, оттиски штампов, утратившие углы, края.

Кроме того, в соответствии с п. 2, 4 Указания № 1778-У подлежат обмену по номиналу банкноты Банка России, имеющие силу законного средства наличного платежа на территории Российской Федерации, не содержащие признаков подделки, но имеющие повреждения следующего характера:

- утратившие значительный фрагмент, но сохранившие не менее 55 процентов от первоначальной площади (в том числе обожженные, подвергнутые воздействию агрессивных сред, обугленные и истлевшие);
- склеенные из фрагментов (без учета количества фрагментов), если один фрагмент или несколько фрагментов, безусловно принадлежащих одной банкноте Банка России, занимают не менее 55 процентов от первоначальной площади банкноты Банка России;
- составленные из двух фрагментов, принадлежащих разным банкнотам Банка России одного номинала, если каждый фрагмент отличается от соседнего по графическому оформлению и занимает не менее 50 процентов от первоначальной площади банкноты Банка России;
- изменившие окраску и свечение в ультрафиолетовых лучах, если на них отчетливо просматриваются изображения (за исключением банкнот Банка России, окрашенных красящими веществами, предназначенными для предотвращения хищения банкнот Банка России при их перевозке и хранении);
- имеющие брак изготовителей.

Перечисленные банкноты изымаются из наличного денежного обращения Российской Федерации и принимаются к обмену Банком России от юридических и физических лиц, с которыми он совершает банковские операции в соответствии с законодательством Российской Федерации, а также кредитными организациями от юридических лиц, находящихся у них на кассовом обслуживании, и всех физических лиц.

Таким образом, прием банкнот Банка России, имеющих дефекты, указанные в п. 2 Указания № 1778-У, является правом кассира, а не его обязанностью, если иное не установлено в локальном акте, регулирующем кассовые операции в организации или ИП. В случае приема от физических лиц таких банкнот они подлежат изъятию из наличного денежного обращения и обмену в кредитной организации, осуществляющей кассовое обслуживание организации, а также физическим лицом в любой кредитной организации.

ПАМЯТКА

АФРИКАНСКАЯ ЧУМА СВИНЕЙ

- особо опасное вирусное заболевание всех видов домашних и диких свиней

Основной путь распространения вируса - механический: через транспорт, при кормлении, через инструменты и одежду обслуживающего персонала, переносят его также грызуны и другие животные, встречающиеся на ферме.

Специфических средств профилактики нет. Летальный исход – 100%. Для человека АЧС опасности не представляет, но наносит огромный экономический ущерб.

При молниеносном течении болезни животные гибнут внезапно и без характерных признаков. При остром течении болезни проявляются следующие симптомы: больные животные большую часть времени лежат, вяло поднимаются, быстро устают, наблюдается посинение кожи на ушах и пятачке, слизисто-гнойные выделения из носа и глаз, сильная жажда, одышка, кашель, приступы рвоты. На коже в области внутренней поверхности бедер, на животе, шее, у основания ушей заметны красно-фиолетовые пятна, при надавливании они бледнеют. У больных животных раскручивается хвост, начинается кишечное расстройство: иногда понос с кровью, чаще запор, наблюдаются слабость и паралич задних конечностей, шаткая походка, повышение температуры тела до 40,5-42,0°С, посинение кожи и слизистых, пятнистые кровоизлияния на коже и внутренних органах.

Болезнь проявляется через 2-9 дней после заражения. Гибель может наступить спустя несколько часов после появления первых клинических признаков.

Поголовье свиней в очаге заболевания полностью ликвидируется бескровным методом. Трупы животных, навоз, а также предметы ухода сжигают, золу закапывают в ямы, перемешивая с известью; деревянные помещения, полы, решетки сжигают; каменные помещения, где содержались животные, дезинфицируют 3%-м горячим раствором едкого натра и 2%-м раствором формальдегида; на расстоянии 10 км вокруг неблагополучного пункта все свинопоголовье уничтожают, а мясо утилизируют на специализированных предприятиях; карантин снимается через 6 месяцев со времени последнего случая падежа, а разведение свиней разрешается не ранее, чем через год после снятия карантина.

В случае возникновения угрозы заноса и распространения вируса АЧС уничтожается все свинопоголовье, которое содержится в хозяйствах, не отвечающих требованиям III и IV уровней биологической защиты.

Чтобы предотвратить занос африканской чумы, необходимо: не допускать посторонних лиц в свое хозяйство; обеспечить безвыгульное содержание свиней; исключить скармливание свиньям кормов животного происхождения и пищевых отходов; покупать корма только промышленного производства и подвергать их тепловой обработке перед скармливанием при температуре не менее 80°С; проводить обработку свиней и помещений для их содержания один раз в 10 дней против кровососущих насекомых (клещей, вшей, блох), постоянно вести борьбу с грызунами; не осуществлять подворный убой и реализацию свинины без проведения предубойного осмотра и проведения ветеринарно-санитарной экспертизы мяса и продуктов убоя специалистами государственной ветеринарной службы; не покупать живых свиней в местах несанкционированной торговли без ветеринарных сопроводительных документов, не завозить свиней и продукцию свиноводства из других регионов без согласования с государственной ветеринарной службой; обязательно предоставлять свиней для ветеринарного осмотра, вакцинаций (против классической чумы свиней, рожи) и других обработок, проводимых ветеринарными специалистами; не выбрасывать трупы животных, отходы от их содержания и переработки на свалки, обочины дорог, не захоранивать их; не пытаться переработать мясо павших или вынужденно убитых свиней – это запрещено и может привести к дальнейшему распространению болезни.

Телефоны «горячей линии» по Самарской области при падеже и заболеваниях свиней:
8 (846) 951-00-31,
8 (846) 337-19-00.

Структурное подразделение Волжская СББЖ.

ПРИГЛАШЕНИЕ

ДЛЯ ПРОДУКТИВНОГО ВЗАИМОДЕЙСТВИЯ

Министерством экономического развития и инвестиций были проведены в 2022 году сотни мероприятий различных онлайн- и офлайн-форматов для предпринимателей и самозанятых: обучающие курсы, программы и специализированные акселераторы, деловые завтраки и мастер-классы, форумы и конференции, переговоры с потенциальными партнерами и бизнес-игры, консультации и встречи с экспертами, выставки продукции местных производителей и тематические ярмарки.

2023 год также обещает быть насыщенным интересными, а главное - полезными событиями для представителей регионального бизнес-сообщества. Если вы уже становились участниками мероприятий центра «Мой бизнес» Самарской области или только планируете присоединиться к предпринимательскому комьюнити, приглашаем вас пройти небольшой опрос.

Ваше мнение позволит определить, какие форматы и темы были наиболее востребованы в 2022 году, и составить действительно полезную программу встреч и мероприятий на 2023 год.

Пройти опрос:

https://docs.google.com/forms/d/e/1FAIpQLSeNES0kMDNLisGIk4Uf5bhhSDlj_FfbkDHXjs-2qrRPRf_wAw/viewform

Центр развития предпринимательства муниципального района Волжский.

ГИБДД ИНФОРМИРУЕТ

БЫТЬ ПЕШЕХОДОМ – ЭТО ОЧЕНЬ ОТВЕТСТВЕННО

Довольно часто виновниками дорожных трагедий являются именно пешеходы.

Только за январь текущего года на дорогах нашего региона зарегистрировано 45 дорожно-транспортных происшествий с участием пешеходов, в которых 2 человека погибли и 44 человека пострадали, восемь из которых несовершеннолетние.

Перешли улицу на красный свет или в неположенном месте, не посмотрели по сторонам или просто не остановились перед тем как выйти на проезжую часть: объясняют ситуацию просто - спешили!

С детства нас учат правилам дорожного движения. Уже в детском саду начинаются занятия по отработке алгоритма безопасного перехода:

- переходить проезжую часть можно только по пешеходному переходу, а при его отсутствии - на перекрестках по линии тротуаров или обочин;

- подойдя к дороге, ОСТАНОВИТЬСЯ, ОСМОТРЕТЬСЯ, убрать телефон и другие гаджеты;

- и только убедившись, что водители вас ВИДЯТ и ПРОПУСКАЮТ, начинать переход проезжей части.

При переходе дороги и движении по обочинам или краю проезжей части в темное время суток или в условиях недостаточной видимости, рекомендуется иметь при себе предметы со световозвращающими элементами и обеспечивать видимость этих предметов водителями транспортных средств, а вне населенных пунктов пешеходы обязаны иметь при себе такие предметы в обязательном порядке!

Уважаемые пешеходы, запомните, автомобиль НЕ МОЖЕТ остановиться мгновенно! Берегите свою жизнь!

БЕЗОПАСНЫЙ ПЕРЕХОД ДОРОГИ

1. Подойдя к тротуару, убедитесь, что водитель вас видит и намерен пропустить (скорость движения транспортного средства (ТС) должна уменьшаться, что свидетельствует о его торможении).

2. Переходя дорогу, не спешите выходить из-за крайнего к вам остановившегося ТС, если не видите ситуацию за ним. Обязательно убедитесь, что в следующем ряду ТС отсутствует или остановилось.

3. Никогда не переходите дорогу, пользуясь только правом преимущества, т.к. водитель может вас поздно заметить.

4. Если в начале перехода через дорогу вы увидели движущееся ТС, то немедленно вернитесь на тротуар, не пытайтесь перебежать проезжую часть, т.к. это усложнит ситуацию водителю для предотвращения наезда.

5. Никогда не принимайте решения о переходе через дорогу по поведению другого пешехода, лично не убедившись в безопасности.

6. Не перебегайте дорогу на желтый сигнал светофора, т.к. в дальних рядах ТС могут начать движение или продолжать его, рассчитывая, что загорится зеленый свет.

7. Никогда не переходите дорогу на «автомате», не включив сознание и не проконтролировав обстановку.

Помните!

Под колесами транспортных средств чаще всего оказываются те, кто уверен, что с ними этого никогда не случится.

Анастасия ТЕРЕХИНА, инспектор по пропаганде БДД ОГИБДД ОМВД России по Волжскому району.

На 91-м году ушел из жизни ветеран труда, житель поселка Смышляевка

ЯКУТИН Борис Григорьевич.

От имени администрации муниципального района Волжский и от себя лично выражаю глубокие и искренние соболезнования родным и близким Б.Г. Якутина.

Борис Григорьевич родился в Смышляевке 4 мая 1932 года. Во время войны подростком работал в колхозе имени Кирова на бункере комбайна, возил зерно.

В мирное время трудился на авиационном заводе №1 имени Сталина («Прогресс»), заводе котельно-вспомогательного оборудования и трубопроводов, «Строммашине», откуда в феврале 1996 г. его проводили на заслуженный отдых.

Б.Г. Якутин награжден медалями «За доблестный труд в Великой Отечественной войне 1941-1945 гг.», «Ветеран труда», знаком «Ударник XI пятилетки», памятными медалями в честь юбилеев Победы, его портрет украшал Доску почета завода «Строммашина».

Борис Григорьевич вел большую военно-патриотическую работу в школах поселения, активно участвовал в массовых мероприятиях родного поселка.

Память о ветеране навсегда останется в сердцах знавших его людей.

Е.А. МАКРИДИН. Глава муниципального района Волжский.

ПОЗДРАВЛЯЕМ!

Поздравляем с днем рождения заведующую СП «Детский сад «Улыбка» ГБОУ СОШ «ОЦ» с. Лопатино **Наталью Анатольевну ПРЫТЫКОВСКУЮ** и от всей души желаем, чтобы успех и удача стали повседневными спутниками, и все всегда получалось легко и непринужденно.

Редакция «ВН».

Администрация с.п. Воскресенка поздравляет с 60-летием **Сергея Геннадьевича БОБРОВА**, с 65-летием **Анну Васильевну КИЛЬМАКОВУ**, с 70-летием **Наталью Пантелеевну ФЕДЮНИНУ**, с 75-летием **Раису Павловну БЕСПАЛОВУ**.

Пусть восхищает
каждое мгновение,
Удачей радует,
приятно удивляет,
Всегда чудесным будет
настроение
И близкие любовью
согревают!

Л.П. РЕЙН, глава с.п. Воскресенка.

Администрация с.п. Рождествено поздравляет с 85-летием **Аллу Михайловну ХОХЛОВУ**.

Желаем Вам крепкого здоровья, счастья, воплощения всех сокровенных желаний и заветных надежд! Пусть во всех делах поддержкой и опорой станут надежные и верные друзья, а в личной жизни окружают самые близкие и родные люди. Чтобы душа была согрета теплом и любовью и в доме царили уют и достаток. Мира и добра Вам и Вашему дому!

Л.А. САВЕЛЬЕВА, глава с.п. Рождествено.

Администрация сельского поселения Спиридоновка поздравляет с 55-летием **Любовь Николаевну БОРИСОВУ**, **Олега Геннадьевича ШАЛИНА**, с 60-летием **Владислава Фаритовича ИБРАГИМОВА**, **Татьяну Николаевну РОМАНОВУ**, с 65-летием **Александра Евгеньевича ФЕОКТИСТОВА**, **Людмилу Алексеевну ШУРУПЦЕВУ**, с 70-летием **Людмилу Владимировну ВЕРЕТЕЛЬНИКОВУ**, **Валерия Петровича КОВРИГИНА**, **Петра Николаевича НИКОНОВА**, с 85-летием **Людмилу Семеновну КУЗНЕЦОВУ**.

Желаю вам здоровья, счастья, радости, мира и добра! Пусть в вашем доме всегда царят покой, уют и гармония, а родные люди окружают своей заботой!

Н.П. АНДРЕЕВ, глава с.п. Спиридоновка.

Отделение вневедомственной охраны по Волжскому району ПРИГЛАШАЕТ НА РАБОТУ на должность водителя автомобиля.
Условия: по графику, полный социальный пакет, заработная плата от 15 279 рублей.
По всем вопросам обращаться: пгт Смышляевка, ул. Октябрьская, д.1б.
Тел.: 997-99-18, 997-99-16, 999-17-67.

Управление вневедомственной охраны по городу Самара и отделение вневедомственной охраны по Волжскому району ПРИГЛАШАЮТ НА СЛУЖБУ

граждан, отслуживших в ВС, в возрасте до 35 лет, имеющих гражданство РФ, проживающих в Самарской области, имеющих образование не ниже среднего, годных по состоянию здоровья, желающих посвятить себя службе в органах и подразделениях Росгвардии.

Условия: работа по графику, з/п от 28 000 руб. в месяц. В соответствии с Федеральным законом «О воинской обязанности и военной службе» гражданам, поступившим на службу в войска национальной гвардии Российской Федерации, имеющим высшее образование или имеющим ребенка и жену, срок беременности которой составляет не менее 22 недель, предоставляется отсрочка от призыва на военную службу.

По всем вопросам обращаться: пгт Смышляевка, ул. Октябрьская, д. 1б. Тел.: 997-99-18, 997-99-16, 999-17-67.

МОНИТОРИНГ ЦЕН НА 31 ЯНВАРЯ

Товары первой необходимости	сетевые магазины	несетевые магазины	ярмарки
Баранина (кроме бескостного мяса), руб/кг	-	-	-
Вермишель, руб/кг	72	71	78
Говядина (кроме бескостного мяса), руб/кг	-	590	600
Капуста белокочанная свежая, руб/кг	20	34	45
Картофель, руб/кг	24	38	45
Огурцы	220	224	200
Помидоры	150	205	220
Крупа гречневая-ядрица, руб/кг	59	99	80
Куры охлажденные и мороженные, руб/кг	138	205	195
Лук репчатый, руб/кг	25	34	40
Масло подсолнечное, руб/кг	102	129	135
Масло сливочное, руб/кг	565	593	597
Молоко питьевое цельное пастеризованное 2,5-3,2% жирности, руб/кг	80	86	76
Морковь, руб/кг	20	35	35
Мука пшеничная, руб/кг	67	62	45
Пшено, руб/кг	35	43	35
Рис шлифованный, руб/кг	79	97	90
Рыба мороженая неразделанная, руб/кг	165	170	180
Сахар-песок, руб/кг	50	75	83
Свинина (кроме бескостного мяса), руб/кг	355	390	410
Соль поваренная пищевая, руб/кг	9	13	16
Хлеб и булочные изделия из пшеничной муки 1 и 2 сортов, руб/кг	97	90	86
Хлеб из ржаной муки и из смеси муки ржаной и пшеничной, руб/кг	99	94	90
Чай черный байховый, руб/кг	797	867	644
Яблоки, руб/кг	78	115	90
Яйца куриные, руб/дес.	78	90	86

ВНИМАНИЮ НАСЕЛЕНИЯ

Уважаемые волжане!

Если в вашем населенном пункте не горят фонари уличного освещения, обращайтесь в Единую дежурно-диспетчерскую службу Волжского района по телефону **264-16-05** (круглосуточно).

Телефоны экстренных оперативных служб:

112 – служба спасения.

01, **101** (сот.), **264-16-03** - пожарная охрана.

264-16-05 - ЕДДС Волжского района.

02, **102** (сот.) - полиция.

03, **103** (сот.) - скорая медицинская помощь.

04, **104** (сот.) - газовая служба.

ВОЛЖСКАЯ НОВЬ
Присоединяйтесь к нам
ВКонтакте

Уважаемые абоненты! ООО «СамРЭК-Эксплуатация» объявляет о старте акции по списанию пени

Акция продлится до 01 марта 2023 г.

Чтобы стать ее участником, необходимо:

- оплатить задолженность по коммунальным услугам, с учетом текущих начислений за январь 2023 г. до 01 марта 2023 г.;

- написать заявление с приложением чека (-ов) об оплате задолженности в абонентском отделе ООО «СамРЭК-Эксплуатация» либо направить скан-копии указанных документов на электронную почту: samrecexp@samrec.ru.

Участники получат от поставщиков в подарок полное списание пени за неоплату или несвоевременную оплату коммунальных услуг.

Волжская НОВЬ
Газета Волжская новь

Учредитель – администрация муниципального района Волжский Самарской области

Главный редактор – Татьяна Валерьевна ОЗЕРОВА.

Газета зарегистрирована управлением Федеральной службы по надзору в сфере связи, информационных технологий и массовых коммуникаций по Самарской области 10 мая 2012 г. Регистрационный номер ПИ № ТУ63-00443.

Материалы не возвращаются. Редакция не вступает в переписку с читателями. Ответственность за содержание рекламы несет рекламодатель. При перепечатке обязательна ссылка на «Волжскую новь».

АДРЕС РЕДАКЦИИ, ИЗДАТЕЛЯ: 443058, Самарская область, г. Самара, ул. Физкультурная, 90а, к. 406 – 419, e-mail: vnov63@yandex.ru
сайт: https://vnsmi.ru
ТЕЛЕФОНЫ: секретариат – 242-66-71; бухгалтерия – 242-64-50; корреспонденты – 242-64-41.

12+
Отпечатано в ООО «Оптима-Принт» (443114, Самарская область, г. Самара, пр. Кирова, дом 387, к. 3, тел. (846) 977-75-00, www.news-print.ru).
Заказ № 0221. Индекс П2984, ПА 737.
Тираж 6038 экз.
Выходит по средам и субботам.
Распространяется по подписке.
Свободная цена.
Номер подписан в печать фактически в 19.00 (по графику – в 19.00).
1 2 3 4 5 6 7 8 9 10 11 12 13