С МЕЖДУНАРОДНЫМ ЖЕНСКИМ ДНЕМ!

12+

Волжская НОВЬ

Газета Волжского района Самарской области

Основана 10 февраля 1938 года • № 19 (7993) • Суббота, 7 марта 2020 года

ВСЕ ЦЕЛИ ДОЛЖНЫ БЫТЬ ВЫПОЛНЕНЫ СТР. 2

ПО ЗАКОНАМ ЛЮБВИ И ДОБРА СТР. 5

КОНКУРС

Мероприятие проводится по инициативе РОО «Союз женщин Самарской области» при поддержке регионального правительства и областной Федерации профсоюзов. В этом году в финал вышли 60 женщин из всех городов и 17 районов губернии.

ПРИЗНАНИЕ ЗА ТРУД

В Самарской области подвели итоги акции «Женщина года - 2019»

С приветственным словом к виновницам торжества обратился заместитель председателя областного правительства А.Б. Фетисов:

«Нет такого дела, такой сферы и направления, которые не покорились бы женщине. Ваши мудрость, интуиция, душевная чуткость, умение справляться с проблемами очень важны для гармоничного развития нашего региона и всей страны в целом. Сегодня по инициативе Президента России В.В. Путина реализуются национальные проекты, направленные на сбережение народа, повышение уровня и качества жизни граждан. И очень важно, что вы включились в реализацию этих задач».

По традиции женщин года выбирали в нескольких номинациях. В этом году их было восемь: «Женщина - эталон русской культуры», «Женщина - руководитель», «Женщина - общественный деятель», «Профсоюзный лидер», «Специалист бюджетной сферы», «Специалист в производственной сфере», «Мастер декоративно-прикладного и художественного творчества», «Жена офицера». Последняя номинация появилась в честь грядущего 75-летия Победы в Великой Отечественной войне.

В этом году в номинации «Женщина-руководитель» победила представительница Волжского района, директор по кадрам ООО «Самарский Стройфарфор» Ольга Владиславовна Моржицкая.

О.В. Моржицкая устроилась на «Самарский Стройфарфор» в 2000 году и прошла путь от секретаря до директора по кадрам. В ее зону ответственности также входят отделы труда и заработной платы, обучения и охраны труда. Работы у нее много, ведь на предприятии сегодня трудятся больше 2000 человек.

«Завод работает 24 часа в сутки посменно. В гендерном соотношении у нас примерное равенство: почти половина сотрудников - женщины, которые работают наравне с мужчинами», - отмечает она.

С 2006 года завод стал привлекать на работу иностранцев. «На сегодняшний день у нас трудятся примерно 200 иностранцев. Подавляющее большинство - из Узбекистана. Также есть работники из Таджикистана, Украины, даже из Италии», - рассказывает О.В. Моржицкая.

В период усугубления обстановки на Украине и массового переселения граждан, вынужденно покинувших места своего постоянного проживания, ООО «Самарский Стройфарфор» одним из первых стало принимать на работу переселенцев.

Как директор по кадрам О.В. Моржицкая не упускает и такие важные моменты, как наставничество и подготовка кадров. «У нас регулярно проводятся экскурсии студентов и школьников. Ребята из колледжей и институтов проходят практику на заводе, многие затем трудоустраиваются к нам», - говорит она.

Директор по кадрам ООО «Самарский Стройфарфор» рассказала, что предприятие реализует мероприятия по модернизации производства и внедрению технологий, в результате чего будет применяться меньше ручного труда. Условия труда становятся более привлекательными для российских граждан.

«Мы участвуем в программе дуального образования. С 2017 года у нас организовано обучение профессиям глазуровщика, литейщика, обжигальщика в Самарском металлургическом колледже, в планах - работа и с техникумом промышленных технологий», - рассказала О.В. Моржицкая.

Кроме того, предприятие и само ведет обучение по этим профессиям. У отдела обучения есть лицензия на соответствующую деятельность. Еще одно важное направление - повышение привлекательности профессии литейщика, без которой предприятию не обойтись. Для этого организуются экскурсии для подрастающего поколения, стажировки. Предприятие регулярно участвует в ярмарках вакансий.

Рассказывая о ближайших планах, Ольга Владиславовна напомнила, что с 2019 года завод участвует в национальном проекте «Производительность труда и поддержка занятости». «У нас на предприятии работает Федеральный центр компетенции. В качестве пилотной площадки выбран склад готовой продукции санитарно-строительных изделий. Там у нас ведутся совместные работы завода и ФЦК по повышению производительности труда. В 2020 году планируем транслировать этот опыт на другие цеха», - поделилась планами О.В. Моржицкая.

Директор по кадрам ООО «Самарский Стройфарфор» уверена - у предприятия есть все предпосылки для дальнейшего развития и процветания. Когда за коллектив отвечает такой профессионал, сомневаться в этом не приходится.

Александр КОРТОВ.
Фото предоставлено О.В. Моржицкой.

С ПРАЗДНИКОМ!

РОЗЫ ОТ ГУБЕРНАТОРА

В канун праздника весны представительницы прекрасной половины человечества получают красивые, нежные и очень неожиданные подарки – теплые поздравления и цветы от имени губернатора Самарской области Дмитрия Игоревича Азарова.

Трогательная акция проходит на всей территории Самарской губернии. Мужчины-волонтеры, депутаты, представители власти и общественных организаций вручают цветы в общественном транспорте, на остановках, в школах и просто на улицах городов, сел и деревень губернии.

В Волжском районе розы от губернатора были вручены женщинам во время районного праздника, посвященного 8 Марта, который прошел в Доме культуры п. Стройкерамика.

Среди них - 90-летняя жительница Смышляевки Анастасия Егоровна Маркова, которая в военные годы вместе со взрослыми работала на колхозных полях.

«Никогда не думала, что доживу до такого счастья, такого внимания!» - признается бабушка-ветеран А.Е. Маркова.

«Я от души хочу поблагодарить нашего губернатора Дмитрия Игоревича Азарова и всех организаторов этого праздника за подаренную радость, - говорит фельдшер ФАПа села Николаевка Любовь Александровна Котылевская. - Праздник подарил возвышенные и в тоже время патриотичные эмоции. И это пример для молодежи – беречь и защищать наших мам, бабушек, всю Россию».

Наталья БЕЛОВА.
Фото Сергея БАРАНОВА.

ПОЗДРАВЛЕНИЯ

Дорогие женщины!
Примите мои самые теплые, искренние поздравления с замечательным весенним праздником - Международным женским днем!

В нашей стране, в Самарской области к этому празднику всегда относились с особым чувством, в котором соединяются огромное уважение, благодарность и любовь к женщине - матери, спутнице жизни, хранительнице домашнего очага, самому близкому человеку, который всегда поддержит в трудную минуту, даст мудрый совет, поможет сохранить уверенность в своих силах.

Мы не устаем восхищаться вашим терпением, душевной чуткостью и красотой и, конечно, вашим деятельным участием в жизни общества. Сегодня трудно представить себе сферу деятельности, где бы женщины не были успешными. С присущей вам интуицией, житейской мудростью, способностью к разумным компромиссам вы активно участвуете в политических процессах, занимаетесь бизнесом, наукой, государственной деятельностью. Вам покоряются даже традиционно мужские профессии, требующие решительности, выдержки, недюжинной силы воли и умения оперативно принимать решения в самой сложной остановке.

Вы можете все! Но самое главное, что подвластно только женщине – давать жизнь. Это бесценный дар материнства, перед которым преклоняемся мы, мужчины. Для каждого человека семья – это главная, базовая ценность, и поэтому поддержка семьи, создание условий для ее благополучия и развития всегда остается в приоритете властей всех уровней.

По инициативе Президента России Владимира Владимировича Путина в стране реализуются национальные проекты, направленные на сбережение народа, повышение уровня и качества жизни наших граждан. Комплекс мер поддержки семей предложен главой государства в Послании. В нашем регионе действуют дополнительные меры поддержки семей с детьми, защиты матери и ребенка. С начала года мы вручаем подарочные наборы для первенцев «Наше сокровище». Мы и впредь будем стремиться к тому, чтобы каждая семья чувствовала поддержку и защиту.

Дорогие женщины! Позвольте поблагодарить вас за самоотверженный труд и заботу о подрастающем поколении, за вашу неиссякаемую доброту, сердечность и душевную щедрость, которые делают наш мир светлее и совершеннее.

От всей души желаю вам праздничного настроения, цветов, улыбок, счастья и любви! Крепкого здоровья, оптимизма, благополучия вам и вашим близким!

Д.И. АЗАРОВ.
Губернатор Самарской области.

Дорогие женщины!
Тепло и сердечно поздравляю вас с Международным женским днем!

Этот прекрасный весенний праздник наполняет нас чувством любви и благодарности к нашим милым женщинам, дарит нам особое, приподнятое, ни с чем не сравнимое настроение. Ведь за всеми нашими жизненными достижениями и успехами, семейным счастьем, благополучием и домашним уютом стоит ваш огромный труд, забота, терпение и мудрость.

Сегодня женщины играют исключительно важную роль в политической и общественной жизни нашего района, губернии и страны в целом. Во многом благодаря вашим усилиям развиваются здравоохранение, образование, культура, социальная сфера, бизнес. Именно вам мы обязаны семейным счастьем, теплом, уютом и благополучием в домах. На ваших плечах лежит забота о воспитании подрастающего поколения.

В Волжском районе уделяется особое внимание поддержке семьи, материнства и детства. В прошлом году введены в эксплуатацию два детских сада в Южном городе, один - в с. Курумоч. Совсем скоро распахнут свои двери новые детские сады в Смышляевке, в Южном городе, на территории поселений Лопатино и Черноречье. Переоснащены ясельные группы в Воскресенке и Рождествено, капитально отремонтирован детский сад в Подъем-Михайловке.

Открыты две современнейшие школы на 2860 мест. Новый облик в ходе капитального ремонта обретают школы в Сухой Вязовке и Рождествено.

По программе «Молодой семье - доступное жилье» 36 семей получили социальные выплаты и приобрели благоустроенные квартиры, еще 40 молодых семей нашего района в этом году получат государственную поддержку на улучшение своих жилищных условий.

В сфере здравоохранения проведен капитальный ремонт в Курумоченском и Рождественском отделениях ЦРБ, завершаются поставки оборудования для второй поликлиники в Южном городе. Совсем скоро в эксплуатацию будет запущено еще одно современное медицинское учреждение на 250 посещений в смену. Планируется строительство ФАПа в поселке Власть Труда.

Дорогие женщины! В этот праздничный день хочу искренне поблагодарить вас за трудолюбие, самоотверженность, неиссякаемый оптимизм, жизненную стойкость и душевную чуткость. Рядом с вами мы, мужчины, становимся лучше, сильнее и духовно богаче.

От всей души желаю вам крепкого здоровья, счастья, любви и нежности, благополучия, весеннего настроения и всего самого лучшего!

С уважением и признательностью,

Е.А. МАКРИДИН.
Глава муниципального района Волжский Самарской области.

От всего сердца поздравляю вас с первым весенним праздником – Международным женским днем 8 Марта!

Этот день, по-настоящему жизнеутверждающий, дарящий радость и прекрасное настроение, традиционно отмечается с особой теплотой и сердечностью. Невозможно представить жизнь без женской красоты и обаяния, доброты и нежности. Великая сила любви, которой природа наделила женщину, преображает мир, внося в него свет и гармонию, яркие чувства и весеннюю свежесть. Даруемые вами душевное тепло и забота поддерживают в трудную минуту, вселяют веру и надежду на лучшее будущее. С молоком матери мы впитываем любовь к Родине, стремление к красоте, добру и справедливости.

Отрадно, что роль женщин в современном обществе постоянно растет, и все больше представительниц прекрасной половины человечества достигают жизненных высот.

Женщины Волжского района вносят неоценимый вклад в развитие его экономической, политической и общественной жизни. Вы незаменимы на производстве, на вас держатся такие отрасли, как образование, здравоохранение, культура. Наделенные неисчерпаемой энергией, вы заявляете о себе в бизнесе, управленческой сфере, общественной и политической деятельности. В любой работе вы блистательны и профессиональны, и это при том, что на ваших хрупких плечах лежат еще и заботы о семье, создании домашнего тепла и уюта.

От всей души желаю вам крепкого здоровья, счастья, успехов во всех начинаниях, мира и спокойствия в семьях! Пусть близкие и друзья окружают вас вниманием и в будни, и в праздники. Пусть в жизни вас всегда сопровождают любовь и уважение, семейное согласие и благополучие.

Будьте счастливы и любимы!

А.М. ЯДРИНЦЕВ.
Председатель Собрания Представителей Волжского района.

ВСЕ ЦЕЛИ ДОЛЖНЫ БЫТЬ ВЫПОЛНЕНЫ

Главам муниципальных образований поставили задачи по исполнению нацпроектов на 2020 год

В АДМИНИСТРАЦИИ РАЙОНА

3 марта губернатор Самарской области Д.И. Азаров провел расширенное совещание по реализации на территории региона национальных проектов, инициированных Президентом России В.В. Путиным. Участие в обсуждении ключевых вопросов приняли руководители министерств, главы городов и районов губернии.

ВАЖНО УЧАСТИЕ КАЖДОГО

Открывая совещание, глава региона отметил, что стартовый год реализации нацпроектов был непростым. Особенно это касалось наладки механизмов взаимодействия муниципальной, областной и федеральной власти при работе над нацпроектами, формирования проектных офисов и управленческих команд. Но несмотря на все сложности переходного периода, Самарская область справилась с задачами и добилась значительных результатов. По многим показателям реализации нацпроектов регион стал лидером в Приволжском федеральном округе. «Но не смогу вам сказать, что результаты в целом меня устраивают. Мы должны быть нацелены на исполнение всех показателей нацпроектов, какими бы сложными и амбициозными ни казались поставленные нам сегодня задачи», - подчеркнул Д.И. Азаров.

Губернатор отметил: от включенности и активной работы муниципалитетов зависит результат всего региона. Поэтому каждый глава города или района несет персональную ответственность за достижение целей. Ведь от работы сформированных на местах управленческих команд напрямую зависит качество жизни и уровень благосостояния граждан.

По итогам прошлого года был сформирован первый рейтинг эффективности работы городов и районов области в разрезе каждого национального проекта. Уже в 2020-м он будет обновляться ежеквартально. По словам губернатора, такая аналитика позволит вовремя корректировать план работ, оперативно реагировать на возникающие проблемные вопросы и прилагать дополнительные усилия.

СБЕРЕЖЕНИЕ НАРОДА

Отдельное внимание участники совещания уделили реализации национального проекта «Демография». В частности, был рассмотрен вопрос привлечения молодежи к занятиям спортом. Министр экономического развития и инвестиций региона Д.Ю. Богданов отметил, что города сумели выполнить необходимые показатели и даже их значительно превысить. А среди районов справиться с поставленными задачами удалось не всем.

«Обеспеченность спортивными объектами в районах примерно одинакова, – отметил Д.И. Азаров. – Мне понятно: это недоработка местной власти, что людей не вовлекли в занятия физкультурой. Даже если у вас ФОК еще только строится или проектируется, необходимо находить и другие решения».

Также внимание глав администраций было сосредоточено на реализации нацпроекта «Безопасные и качественные автомобильные дороги». Одна из главных задач – не только ремонт проезжих частей, но и снижение мест концентрации ДТП. Города с этой задачей планомерно справляются. Что касается районов, не во всех из них ситуация с происшествиями на дорогах начала серьезно улучшаться.

«Главам необходимо вместе с министерством транспорта региона еще раз отработать точки, где чаще всего происходят наиболее опасные транспортные происшествия. Следует внимательно проанализировать все случаи за год», – поручил Д.И. Азаров. Более детально этот вопрос в ближайшее время будет обсуждаться на заседании коллегии областного минтранса.

РАБОТА С БИЗНЕСОМ

В каждом муниципальном районе есть предприятия, которые готовы работать на экспорт. Однако не все знают, какие меры поддержки бизнеса существуют в регионе в рамках нацпроекта «Международная кооперация и экспорт».

«Центр поддержки экспорта региона готов оказать всю необходимую помощь. Созданный инструмент позволяет эффективно помогать всем предпринимателям. 93 компании в прошлом году мы вывели на экспорт. Только их объемы экспорта, по нашей оценке, составили более 40 млн долларов», – озвучил цифры Д.Ю. Богданов. По его мнению, основная задача глав муниципалитетов в этом направлении состоит в том, чтобы провести консультации и дать необходимые разъяснения руководителям предприятий, а минэкономразвития области окажет необходимую поддержку.

По объемам строительства жилья все районы губернии показатели выполнили. Министр строительства Самарской области Е.Н. Чудаев отметил, что по расселению людей из аварийного фонда регион выполнил план на 157%.

Губернатор отметил, что необходимо четкое планирование при решении задачи по расселению из ветхого и аварийного жилья. И работать в этом направлении, в первую очередь, должны главы муниципалитетов. «Это ваша задача. Вы знаете точно, кого вам расселять и кто строит на территории ваших муниципалитетов – вся необходимая информация в вашем распоряжении. Все практические решения вы должны принимать. Министерство готово вам помогать. Но ситуацию, когда практически все правительство области в ручном режиме работает над решением ваших задач, считаю полностью неверной», – подчеркнул руководитель региона.

Особое внимание было уделено строительству социальных объектов. Сейчас в губернии возводятся более 50 объектов, среди которых детские сады, школы, больницы, дома культуры. 32 объекта планируют ввести в эксплуатацию к концу текущего года. «Вы должны начинать и заканчивать свой рабочий день на стройке, – подчеркнул Д.И. Азаров. – Если уже сейчас появляются проблемы, давайте их обсуждать, чтобы принять своевременные решения».

ПЕРСОНАЛЬНАЯ ОТВЕТСТВЕННОСТЬ

Подводя итог совещания, губернатор отметил, что в ближайшее время необходимо выработать идеи и предложения по корректировке планов реализации нацпроектов, чтобы в дальнейшем только наращивать темпы. Глава региона еще раз напомнил всем участникам заседания о персональной ответственности при исполнении нацпроектов на вверенных им территориях.

«Без вовлеченности, личного участия глав муниципальных образований, всех управленческих команд муниципалитетов, без понимания жителями целей и задач нацпроектов, вовлечения людей добиться результата просто невозможно, – подчеркнул Д.И. Азаров. – Сейчас все цели ясны и понятны, система взаимодействия и контроля выстроена, а значит, все задачи в интересах жителей Самарской области должны быть решены. Еще раз подчеркну, что по исполнению нацпроектов крайне важно вовлекать людей, советоваться с ними. Да, проекты разработаны и предварительно отобраны вместе с жителями того или иного муниципалитета. Но нужно привлекать людей с точки зрения общественного контроля».

Александр КОРТОВ.

ПРИЧИН ДЛЯ БЕСПОКОЙСТВА НЕТ

Смена собственника не повлияет на работу грузового парома «Окский» по маршруту Самара - Рождествено

ТРАНСПОРТ

В начале этой недели стало известно о смене собственника парома «Окский» - единственного судна, осуществляющего грузовые перевозки до Рождествено. «Самарское речное пассажирское предприятие» продало его компании «Алексеевское карьерное управление».

Жители сельского поселения Рождествено в социальных сетях выразили тревогу в связи со сменой собственника. Люди опасаются, что это может негативно отразиться на работе грузовой переправы и тарифах на услуги парома. Напомним, у рождественцев всего две возможности добраться до областного центра и обратно с грузом или на автомобиле. Летом они переправляются на другую сторону реки на пароме, а в холодное время пользуются «зимником» - это трасса от села Шелехметь до урочища Белые Домики. По ней зимой осуществляется транспортное сообщение Самара - Рождествено, поскольку паромы по понятной причине не ходят, а лед тяжелую машину может не выдержать. Альтернативного маршрута нет. В скором времени снег окончательно растает, и пользоваться единственной сухопутной дорогой до села станет невозможно. Единственная надежда - на речную переправу.

Генеральный директор Алексеевского карьерного управления прокомментировал эти опасения, обратившись через соцсети к жителям Рождествено. «Паром «Окский» будет работать в том же режиме, как и прежде. Тарифы останутся на уровне 2018 года», - сказал он.

Более того, на момент покупки «Окского» в собственности Алексеевского карьерного управления уже был один паром, который также может быть задействован на переправе до Рождествено. «Если «Окский» не будет справляться с переправой, то мы пришлем ему на помощь вторую единицу, - заверил С.П. Баклыков. - Движение парома будет осуществляться с открытием навигации».

Этот вопрос находится на контроле в администрациях района и поселения. С новым собственником парома есть контакт.

«Когда мы задали вопрос о том, как будет осуществляться грузовая переправа, нас спросили: «Вам важен собственник этого парома или чтобы грузовая переправа работала?». Мы ответили: «Нам важно, чтобы переправа осуществлялась, были уменьшены тарифы и увеличено количество рейсов». Нас заверили, что все это будет, - отметила глава администрации сельского поселения Рождествено Л.А. Савельева. - Будем ждать открытия навигации. Пока что никаких претензий к новому собственнику быть не может, мы с ним находимся в постоянном контакте. Причин для беспокойства нет».

Что же касается пассажирской переправы, то в ближайшие дни ее ждут изменения, причем позитивные.

5 марта в Воложку вошли ледоколы «Портовый» и «Шлюзовой», чтобы расчистить лед в протоке, которая все еще находится в ледовом плену. После расчистки водного пути пассажирские перевозки будут продлены до пристани Рождествено.

Кроме того, администрация Рождествено обратилась к руководству «Самарского речного пассажирского предприятия» с просьбой увеличить количество рейсов по маршруту Самара - Рождествено.

На момент сдачи номера стало известно, что ледоколы дошли до пристани в с. Рождествено.

Александр КОРТОВ.

С НОВОСЕЛЬЕМ!

В здании администрации с.п. Черновский открыт новый кабинет полиции

ПРАВОПОРЯДОК

Теперь старший участковый уполномоченный ОП48 МВД России по Волжскому району майор полиции Е.П. Краснощеков ведет прием населения не на втором этаже, в маленьком тесном помещении, где еле умещался рабочий стол с компьютером и стул для приема посетителей, а на первом этаже – в светлом, просторном, капитально отремонтированном кабинете площадью 18 кв. метров.

Теперь здесь к офисной мебели добавились шкафы, холодильник, а в самом кабинете стало больше места и воздуха, - здесь покрашены стены, пластиковые окна, обновлена электропроводка и система отопления, оборудованы новые светильники, положен новый линолеум, установлена металлическая дверь.

«Администрация поселения под руководством А.М. Кузнецова выделила нам новое помещение, где созданы все условия для рабочего и комфортного приема граждан, - говорит начальник ОП48 МВД России по Волжскому району подполковник полиции Едгер Мирбулатович Имашев. - Комната приема граждан создана для того, чтобы жители могли обратиться к участковому по своим насущным проблемам. В таком помещении находиться приятно; кроме того, кабинет на первом этаже более удобен для посещения граждан, которые часто обращаются к участковому по субботам».

Кроме непосредственно участкового уполномоченного в этом же кабинете может вести прием и инспектор по делам несовершеннолетних С.Н. Тумаева, а также, при необходимости, оперативные сотрудники полиции.

Майор полиции Евгений Петрович Краснощеков работает в с.п. Черновское уже шестой год, население знает очень хорошо, поскольку и сам местный житель. В зоне его ответственности – более трех тысяч жителей поселка Черновский, села Белозерки.

«Кабинет просторный, светлый, теплее прежнего. И людям приходить и общаться стало удобнее, - оценил перемены и старший участковый уполномоченный, - приезжают коллеги для решения своих задач, а я в окно вижу, кто подъехал. Многие рабочие вопросы граждан мы решаем совместно с сотрудниками поселковой администрации, поэтому размещение кабинета непосредственно в этом здании также очень удобно».

Часы приема: вторник-четверг с 17.00 до 19.00, суббота - с 15.00 до 16.00.

Наталья БЕЛОВА.
Фото Сергея БАРАНОВА.

СОЦИАЛЬНОЕ ПАРТНЕРСТВО

ОДНОСЕЛЬЧАНАМ НА ЗДОРОВЬЕ

В ФАП с.п. Черновский в рамках социального партнерства передан новый физиотерапевтический прибор

«Алмаг плюс» будет применяться как дополнительная лечебная помощь пациентам с заболеваниями опорно-двигательного аппарата и гипертонией. Этот прибор по просьбе жителей приобрел и подарил сельскому медицинскому пункту гендиректор предприятия «Агро-Солана» Евгений Анатольевич Переседов.

Агропромышленное предприятие старается по возможности помогать сельскому поселению, на землях которого оно расположено, тем более что в «Агро-Солане» работают в основном местные жители.

Депутат Собрания Представителей Волжского района, жительница поселка Валентина Ивановна Артешина и председатель поселкового совета женщин Анна Ивановна Магрова поблагодарили Евгения Анатольевича и выразили надежду, что новый аппарат станет первым шагом для возобновления физиотерапевтических процедур в местном ФАПе. Эту просьбу не раз выражали на сельских сходах местные жители.

«У нас раньше был физкабинет, приборы были старенькие, но действующие, в том числе была ингаляция для детей, - говорит депутат. - Потом из-за несоответствия действующим нормам кабинет пришлось закрыть. Но ехать за такими процедурами в поликлинику в Черноречье или в Дубовый Умет очень дорого. Люди просили вернуть нам эту лечебную помощь, я сама не раз направляла обращения. И вот руководитель фирмы «Агро-Солана» помог нам с закупкой аппарата. Спасибо ему!»

Депутат отметила, что на последнем сходе главный врач ЦРБ Д.Н. Лисица говорил о готовящихся изменениях в системе здравоохранения. «Когда они вступят в силу, это даст возможность сельскому ФАПу возобновить работу физкабинета, - добавила В.И. Артешина. - Для начала у нас будет работать этот аппарат. Мы надеемся, что будет и продолжение».

Заведующая ФАПом, врач общей практики Ирина Юрьевна Кулик отметила, что медики будут использовать аппарат при остеохондрозах, заболеваниях опорно-двигательной системы, для лечения суставов.

«Изучим, посмотрим, будем применять. Это нужный подарок для жителей», - подчеркнула врач.

Наталья БЕЛОВА.
Фото Сергея БАРАНОВА.

ИНФОРМАЦИОННОЕ СООБЩЕНИЕ

Администрация муниципального района Волжский Самарской области доводит до сведения граждан, юридических лиц и общественных организаций следующую информацию.

В соответствии с Положением об оценке воздействия намечаемой хозяйственной и иной деятельности на окружающую среду в Российской Федерации, утвержденным приказом Государственного комитета Российской Федерации по охране окружающей среды от 16.05.2000 №372, департаментом охоты и рыболовства Самарской области в рамках исполняемых полномочий осуществляется подготовка материалов обоснования объемов изъятия копытных животных (косули сибирской, лося, оленя благородного, оленя пятнистого) и барсука в период с 01.08.2020 по 31.07.2021 на территории Самарской области.

Для уточнения технического задания по оценке воздействия на окружающую среду намечаемого изъятия копытных животных и барсука в период с 01.08.2020 по 31.07.2021 на территории Самарской области граждане, юридические лица и общественные организации могут направлять в департамент охоты и рыболовства Самарской области свои предложения и замечания в письменной форме в течение 30 дней с момента опубликования настоящего объявления по адресу: 443086, г. Самара, ул. Ново-Садовая, д. 171. Техническое задание по оценке воздействия на окружающую среду будет доступно на официальном сайте департамента, охоты и рыболовства Самарской области в сети Интернет по адресу: http://dor.samregion.ru/2020/01/20/tehnicheskoe-zadanie/ до 30.04.2020.

Примерный срок проведения оценки воздействия намечаемой деятельности на окружающую среду - с 02.02.2020 до 30.04.2020.

Дата и место проведения повторных общественных слушаний: 26.03.2020 в 10 часов по адресу: Самарская обл., п. Придорожный, мкр Южный город, Николаевский пр., 2, офис №210.

ХРОНИКА ВОЙНЫ – 1945 ГОД

1 МАРТА

Войска 1-го Белорусского фронта, включившись в проведение Восточно-Померанской наступательной операции и взаимодействуя с войсками 2-го Белорусского фронта, перешли в наступление. Оборона противника была прорвана. После мощной артиллерийской подготовки вперед вышли 3-я ударная армия, 61-я армия, 1-я армия войска Польского, 1-я гвардейская танковая армия. В прорыве обороны на глубину 25 километров участвовала и 2-я гвардейская танковая армия. Сейчас это 2-я гвардейская Краснознаменная общевойсковая армия, штаб которой находится в Самаре, а отдельные части дислоцируются в поселке Рощинском.

На всех участках фронта подбито и уничтожено 62 немецких танка. В воздушных боях сбито 38 самолетов противника.

2 МАРТА

Юго-западнее Кенигсберга наши войска вели бои по ликвидации группировки противника. Крупные силы немцев упорно сопротивлялись. В течение дня наши войска на различных участках отбили свыше 60 контратак. Взламывая оборону, советские части обошли опорные пункты, а затем уничтожили вражеские гарнизоны.

3 МАРТА

В этот день в госпитале около города Болеславец умер от ран уроженец Молотовского (Волжского) района Куйбышевской области Герой Советского Союза Илья Егорович Егоров.

Командир взвода 25-го гвардейского стрелкового полка 6-й гвардейской стрелковой дивизии 13-й армии Центрального фронта гвардии младший лейтенант Егоров отличился в боях осенью 1943 года. Советские войска с тяжелыми боями вышли к Днепру. Одним из первых форсировал реку взвод Егорова и закрепился на западном берегу, ведя бои за расширение плацдарма. Умело маневрируя, Егоров в числе первых со своими бойцами преодолел Припять, вступил в бой с противником и занял плацдарм на правом берегу. После ранения командира роты Егоров взял командование на себя. Звание Героя Советского Союза наш земляк получил 16 октября 1943 года.

Похоронен на кладбище рядом с останками фельдшмаршала Кутузова.

4 МАРТА

В Чехословакии западнее города Лученец наши войска вели наступательные бои. На другом участке наши войска заняли железнодорожную станцию и город Крупина, штурмом овладели городом Ситно и вышли на ближние подступы к городу Банска Штявница.

5 МАРТА

Ожесточенные бои проходили за Штаргард. Немцы придавали огромное значение этому городу, который являлся важным узлом коммуникаций и мощным опорным пунктом на подступах к Штеттину. Противник спешно перебросил свежие силы и предпринял ряд контратак. Наши пехотинцы и танкисты пошли на штурм и в результате ожесточенных уличных схваток овладели городом - узлом пяти железных и многих шоссейных дорог. Уничтожено свыше четырех тысяч солдат и офицеров, 35 танков, 17 бронетранспортеров. Захвачено много трофеев, в том числе крупные склады боеприпасов и военного имущества. В честь этого события в Москве прогремел салют, посвященный воинам 1-го Белорусского фронта, – двадцать артиллерийских залпов из 224 орудий.

6 МАРТА

Началась последняя в ходе Великой Отечественной войны оборонительная операция - Балатонская - войск 3-го Украинского фронта с участием 1-й болгарской и 3-й югославской армий в районе озера Балатон в Венгрии.

Главный удар немцы нанесли в 8 часов 40 минут одной танковой и одной пехотной армиями. Чтобы прорвать оборону, немцы применили массированные танковые атаки. На некоторых участках фронта шириной в полтора-два километра в атаках одновременно участвовало до 70 танков и штурмовых орудий. К концу дня наступающие продвинулись на глубину до четырех километров и овладели нашим опорным пунктом - городом Шерегейешем. Несмотря на временный успех, немцы не смогли прорвать тактическую зону, но вновь и вновь бросали в бой свои резервы.

Немцы стремились отбросить советские войска за Дунай и обезопасить южную Германию. Кроме того, в районе озера Балатон находились последние месторождения нефти, теряя контроль над которыми, военно-воздушные силы и бронетанковые войска гитлеровцев оставались без топлива.

7 МАРТА

Войска 2-го Украинского фронта в Чехословакии освободили город Банска Штявница. После упорного боя советские части опрокинули врага и «на плечах» отступающих ворвались в город. Всю ночь шли уличные бои. Банска Штявница являлась узлом шоссейных дорог и сильным опорным пунктом немцев в полосе Карпат.

Наши войска ликвидировали группировку врага, окруженную южнее города Шифельбайн. Немецкие части, попавшие в «котел», предпринимали отчаянные атаки, стремясь прорвать кольцо. Особенно ожесточенные бои велись на дорогах, ведущих на запад. Стремительными ударами наши пехотинцы, танкисты и кавалеристы расчленили немецкие войска. Уничтожено до четырех тысяч немцев. Только на одном участке захвачено 28 танков, 167 полевых орудий, 54 миномета, 700 грузовых и легковых автомобилей, 800 повозок и две тысячи лошадей.

Николай ГУСАРОВ.

НЕСЛОМЛЕННЫЙ ИВАН

Удивительная судьба нашего земляка, прошедшего сквозь войну и фашистские лагеря

СОЛДАТСКАЯ СЛАВА

В военное лихолетье гражданам нашей страны выпали невиданные испытания. И не только в боях с германскими фашистами и их итальянскими, венгерскими, румынскими и финскими пособниками. Низкий поклон рабочим и работницам, самоотверженно трудившимся на заводах и фабриках, на полях и в шахтах! И никогда нам, ныне живущим, нельзя забывать о многомиллионных жертвах концлагерей, буквально нечеловеческих страданиях тех, кто все-таки выжил в той дьявольской мясорубке…

Нахожусь в гостях у Ивана Фирсовича Гаранина в новом доме в Кошелев-парке. Хозяину - 98 с половиной лет. Глуховатый голос, когда снова он вспоминает о годах войны, подчас срывается. Есть от чего.

- Родился я в селе Сырейка Кинельского района Куйбышевской области 1 июля 1921 года. Воспитывала нас – старшую сестру Екатерину, меня и младшенького Дмитрия – мать, Мария Власовна, одна.

Закончил пять классов в Сырейке, потом помогал матери по хозяйству. На подворье были корова, свинья, телочка, домашняя птица. Да еще немалый – почти восемьдесят соток – огород, где сажали картошку, лук, морковь, капусту, свеклу... Работы хватало.

С 16 лет пошел в колхоз «Ленинское знамя», трудился трактористом. В конце сентября 1940 года призвали в Красную Армию. Начал службу в войсках НКВД, неподалеку от границы с бывшей Польшей, оккупированной к тому времени Германией. Весной 1941 года нашу команду привезли на железнодорожную станцию Христиновка и оттуда направили в Одессу. Потом выдвинулись в Бессарабию (нынешняя Молдавия), ближе к границе с Румынией. И хоть мы находились километрах в тридцати в глубь нашей территории, обстановка была тревожной: румыны вместе со своими союзниками немцами нет-нет, да провоцировали наших пограничников.

О начале войны мы узнали с опозданием. Дело в том, что рядом с нами располагался карьер, где добывали камень. Потому на какие-то отзвуки взрывов поутру не обратили внимания. Но где-то через час все стало известно. Свернули полевой лагерь, прибыли по «железке» через Христиновку снова в Одессу. Со складов получили продовольствие, вооружились. На машинах поехали вдоль Черного моря на запад, к границе. На месте получили задачу охранять линию связи между штабом армии в Одессе и передовыми частями.

Справка. *Советско-румынский участок границы протяженностью более 200 километров – единственный рубеж, где войска Красной Армии не только отбили нападение фашистских захватчиков, но и перешли в успешное контрнаступление, перенеся боевые действия на территорию агрессора.*

До конца июля советские войска вели упорные оборонительные бои в Бессарабии (Молдавии), организованно отводили свои силы на рубеж Днестра и занимали там оборону. Лишь угроза окружения из-за прорыва вермахта на Украине и Белоруссии вынудила Красную Армию отойти к Одессе. К 16 июля советский плацдарм на Дунае был благополучно эвакуирован.

Вместе со всеми отступал и Иван с сослуживцами. Сначала до Одессы, потом - до Николаева и Перекопа. Их автоколонна чуть не попала в окружение, когда 8 августа немцы перерезали шоссейную дорогу Одесса — Николаев, но обошлось только небольшим обстрелом из немецких танков. Впрочем, что значит обошлось: были потери. Именно на этом шоссе потерял Иван своего друга, земляка из рабочего поселка Алексеевка (сегодня это часть города Кинеля) Дмитрия Синяева.

День-два пробыли в Николаеве, и дальше на восток. Бомбежки, налеты...Дойдя до Перекопа, командовавший группой старший лейтенант повернул колонну в Крым. Здесь по-прежнему выполняли приказ по охране линий связи и почты. Но ближе к середине осени пришлось снова сниматься с места: немцы прорвались в Крым. Прошли через перевал Байдарские ворота и – в порт Балаклавы. Там охраняли почту, но недолго: пришел приказ об эвакуации. В окрестностях Севастополя погрузили служивых в самоходную баржу.

Иван Фирсович вспоминает:

- Вечером зашли на баржу, там – ни одного военного. Все гражданские, мужчины и женщины. Что на палубе, что в трюме – народу битком. Наверху еще стояли 12 – 14 грузовиков ЗИС-5. Оказались связисты, их из Сибири направили в Севастополь для налаживания связи, а пути в город нет: немцы, что называется, уже в огородах. Не до разгрузки, пора в обратный путь.

Легли спать в трюме. Проснулся я от близкого взрыва. Такого, что многотонная баржа накренилась. А плавать-то я не умел. Шум, гам... Выбрался наружу, смотрю: моряки какого-то гражданского скрутили, вроде как шпион или диверсант. Тот в крик: я, дескать, свой, но на войне свои законы - за борт его морячки отправили, на корм рыбам.

А что с баржой? Взрыв повредил ее носовую часть, туда пошла вода, но, слава богу, баржа оказалась нефтеналивной. То есть весь ее корпус разделен на отсеки. В общем, экипаж задраил двери поврежденного отсека, а из остальных воду откачали. Судно носом в море погрузилось, но плыть можно.

До Туапсе добирались двое с лишним суток. И тут нас крепко выручил туман, а то скорее всего потопили бы. В воздухе нашей авиации не было, и немцы в небе хозяйничали вовсю. Будь малейшая возможность, эти от такой легкой добычи не отказались бы.

И вот еще почему так говорю. По пути на Кавказ попалась нам лодка, в ней трое полуживых военных. Мы узнали, что помимо той баржи, на которой находились мы, была и вторая такая же. Тоже со связистами, с оборудованием. И ее-то как раз по пути в Севастополь разбомбили.

Добрались до Туапсе, потом нас в вагоны - и в станицу Крымская. Тут команду нашу переобмундировали, выдали общевойсковую армейскую форму. Поставили задачу - охранять местный аэропорт. Но опять же недолго это продлилось: влили нашу команду в состав 51-й армии. В конце декабря нас десантировали снова в Крым.

Справка. *Керченская десантная операция проходила с 26 декабря 1941-го по 2 января 1942 года. В ходе операции освобождена от немецко-румынских войск территория Керченского полуострова, где впоследствии были сосредоточены три советские армии и был создан новый Крымский фронт. Было облегчено положение осажденного Севастополя.*

Стояли на северном фланге Крымского фронта. Вернее, пытались наступать. И в феврале, и в марте 1942-го. Чтобы захватить немецкие позиции, обходили их... по Азовскому морю, оно там мелкое, с метр глубиной. Помню, первую линию обороны взяли, закрепились.

За ночь замерз: шинель-то мокрая. Взял у погибшего винтовку со штыком, воткнул в землю и повесил шинель на просушку. Чуть просветлело, и вижу сквозь дымку силуэты. Приподнялся над бруствером и крикнул по-немецки: «Стой! Стрелять буду!» В ответ – очередь из автомата. Я в окоп упал. Тут наши ответный огонь открыли, и немцев след простыл.

Перебрался в окоп для танка. Там встретил знакомого из своей части - москвича Сашу Охлобыстина. Тот ранен был в поясницу. Просит: «Ваня, не бросай меня!» Из тыла на передовую по воде прошли несколько подвод, на них раненых и погрузили. Перенес я Сашу, уложил в повозку, а он спрашивает: «Что у тебя с ушанкой?» Снял. Ба! Одного уха у шапки нет, оторвало пулей, на завязке за спиной болтается. Как мне в голову тот гад не попал? Бог хранил. А головными уборами мы с Охлобыстиным обменялись. Ему-то в госпитале и безушная пойдет...

В мае немецкие войска вышли к Керчи, советские войска потеряли 162 282 человека, на Таманский полуостров через Керченский пролив удалось перевезти около 140 тысяч человек.

В число эвакуированных счастливчиков Иван Гаранин не попал. В ходе отступления очутился он в окрестностях Керчи, около Аджимушкайских каменоломен. Через несколько дней до 13 тысяч бойцов ушли туда, где держали оборону до 30 октября 1942 года. После 170-дневной осады в живых остались только 48 красноармейцев.

Но Иван в каменоломни не пошел. За сутки до спуска в подземелье один из уцелевших командиров набирал группу танкистов, чтобы использовать брошенную в панике технику. В танке Иван отродясь не сидел, но за штурвалом трактора – не раз. В общем, набралась группа из человек двадцати. Ночью пошли, но попали под обстрел, люди рассеялись. Тогда Иван с одним из бойцов забрались в укромное местечко, чтобы переждать опасность. Весь день слышалась немецкая речь да выстрелы: шла зачистка города и окрестностей. Как стемнело, пробрались к морю. На близлежащем брошенном подворье нашли широкую доску и весла. Поплыли, куда глаза глядят. Пока темнота стояла, удалились от берега прилично, а все равно не уберегли: шальной миной убило напарника. Сколько времени греб Иван и куда – неизвестно, а до берега на той доске доплыл. Оказалось – опять до крымского.

Иван Фирсович Гаранин:

- В изнеможении упал на песок, уснул. Очнулся, вижу: идут человек пятнадцать в советской форме. Обрадовался – свои. Ошибся: пленные это были, их немцы заставили очищать побережье от трупов. Так я оказался в плену. Пригнали в Керчь, где располагался сборный пункт для военнопленных. Было нашего брата здесь несколько десятков тысяч – израненных, оборванных, изнемогших.

Дальше очутился в тюрьме в Симферополе, потом в одном из лагерей у бывшей советско-польской границы, к осени 1942-го попал в лагерь около Дюссельдорфа. Узнал: гоняют заключенных работать на каменноугольные шахты. Кстати, охраняли нас в основном полицаи-бандеровцы, выходцы с Западной Украины. Загнали они нас в барак. Нашел свободное место на нарах, лег и... Ни слезинки не проронил с начала войны, а тут не выдержал. Тут сосед тычет в бок: «Какого ... ноешь!»

Разговорились, и сосед подсказал: «Немцам позарез нужны специалисты – слесаря, плотники, каменщики... Просись слесарем в паровозное депо».

Так и сделал Иван, шахты избежал. В депо начальником служил немец, который еще в первую мировую войну был пленен и несколько лет провел в Сибири. Он помнил добро и к русским особо не придирался.

Там сдружился Иван с москвичом Виктором и харьковчанином Михаилом. Первый был сварщиком, второй – токарем. Этой троицей и сговорились бежать. Запаслись едой, зажигалкой, бензином. Осенью 1943-го осуществили задумку. В ночную смену пробрались к транспортеру, по которому уголь ссыпали в вагоны. Требовалось залезть в вагон, когда он уже почти был заполнен, чтобы тебя углем лишь присыпало. План удался. Несколько суток ехали, вышли ночью на какой-то станции. Как выяснили – французской. С месяц блуждали, кормились с огородов. Думали пробиться к партизанам.

Их заметили при ночном переходе через один из железнодорожных мостов. Миновав его, Виктор с Михаилом подались вперед, а Иван по известной причине задержался в кустах. Что и спасло его: немцы товарищей задержали, а те в один голос заявили: их двое.

Продолжил Иван путь один. Вскоре, забравшись в свинарник, обзавелся гражданской одеждой - рабочей спецовкой. Она Ивана потом не раз спасла. Дело в том, что пойманных после побега советских военнопленных немцы сразу же направляли в лагеря смерти. Гаранин же придумал себе легенду: дескать, он житель Одессы, мобилизованный на работы в «третий рейх». Помогло: когда через несколько дней Ивана поймали, он попал в рабочий лагерь для гражданских лиц. Основная часть была занята на добыче камня в карьере.

Для профилактики побегов немцы устраивали в лагере показательные казни, но Гаранин все равно бежал, причем дважды. Попадался, но опять выручала гражданская одежда и легенда. Концлагеря он избежал. 1945 год встретил Иван в Шталаге - 326, что в земле Северный Рейн-Вестфалия. В отличие от концентрационных лагерей, это был лагерь для военнопленных, подчинялся он не эсэсовцам, а армии - вермахту. Условия и там были бесчеловечные, но несравнимые с геноцидом, который «сверхчеловеки» практиковали в концлагерях, а значит, шанс уцелеть оставался. В апреле 1945 года военнопленных освободили американские танкисты.

Всего за годы войны через немецкие лагеря прошло, по разным оценкам, от 5,2 до 5,7 млн советских военнопленных. Из этого числа погибли от 3,3 до 3,9 млн человек, что составляет более 60% от общего числа находившихся в плену. В то же время из военнопленных западных стран в германском плену умерло около 4%. В приговоре Нюрнбергского процесса жестокое обращение с советскими военнопленными было квалифицировано как преступление против человечности. Из своей оккупационной зоны западные союзники передали СССР 2,3 млн советских граждан, среди которых 960 тыс. являлись бывшими военнопленными. Всего в годы войны и в послевоенное время были освобождены и прошли проверку около 1 млн 836 тыс. бывших советских узников немецких лагерей. Около 280 тысяч бывших военнопленных были арестованы советскими властями по обвинению в сотрудничестве с противником и предательстве. Большинство же бывших узников были вновь призваны в Красную Армию.

Прошел проверку и после нее вновь продолжил службу в рядах Советской армии и Иван Гаранин. В 1946-м вернулся в родную Сырейку, вновь сел за штурвал трактора. Вскоре женился. Вместе с супругой Анастасией Яковлевной воспитали двух дочерей – Валентину и Марию. В шестидесятые годы семья перебралась в Куйбышев. Там Иван Фирсович многие годы трудился бульдозеристом в тресте механизированных работ.

У него большая семья: два внука и внучка, два правнука и шесть правнучек, две праправнучки и праправнук. Он их защитил.

Евгений ЕСИН.
Фото автора.

ПО ЗАКОНАМ ЛЮБВИ И ДОБРА

Жительница поселка Черновский Раиса Яковлевна Спиридонова отметила свой юбилей в кругу большой и дружной семьи

НАШИ ЗЕМЛЯКИ

За спиной этой женщины целая эпоха - восемьдесят славных зим и лет. А ее богатство - восемь детей, шестнадцать внуков и четверо правнуков. «Теперь надо обязательно праправнуков дождаться!» - говорят ей родные. Именинница только рукой машет. А на вопрос: «Какая она, ваша мама и бабушка?» – все как один вторят: «Сама доброта!» «Лучшая в мире мама и, что немаловажно, золотая теща!» - это уже присоединяются зятья. А ей главное – лишь бы все ее дети и внуки были счастливы и благополучны, да самой крепко стоять на своих натруженных ногах, не быть никому в тягость.

Всю свою жизнь она провела в трудах и заботах о своей большой семье, совмещая эту нелегкую женскую нагрузку с работой на колхозных полях, потом - на свинарнике и на ферме. Родилась за год до войны, в Мордовии - Ичалковский район, село Селищи. Отца призвали на фронт в 1941-м, откуда он уже не вернулся. Так что Раю и ее старшего брата Виктора растила мама, Любовь Ивановна, в девичестве Пискайкина.

«Войну я не помню, маленькая была, - говорит наша собеседница. - Запомнилась бедность, жили очень тяжело, работали за трудодни. Да еще дом сгорел, так что семь классов окончила и все... какая там учеба! В чужих платьях росла, в 15 лет на лето поехала под Нижний Новгород, на торфяные разработки. Тяжелая была работа, зато купила себе обновки».

Замуж Раиса Яковлевна вышла в 19 лет за своего односельчанина, Филиппа Филипповича, свадьбу сыграли на Михайлов день, 21 ноября. Был такой свадебный обычай - молодожены должны были нанести свадебный визит в каждый дом, где жили в селе родственники. Необходимо было за день обойти домов десять, и везде им праздничный стол накрывали. Муж ей достался любящий, заботливый, человек он был с пытливым умом, книги читать любил. Закончил высшую партшколу, работал и трактористом, и на ответственных должностях - заведовал клубом и фермой. А дети у них пошли один за другим, с разницей в два-три года: четыре сына и четыре дочки. Мама оставит их «на свекра со свекрухой» - и в поле, на работу. А дома тоже хозяйство - корова, свиньи, овцы, птица. Нужно было и там, и тут успевать...

В 36 лет Раиса Яковлевна осталась вдовой. Старшему сыну тогда было 16 лет, младшей дочери - 2,5 года. Конечно, стало очень тяжело, и семья через некоторое время приняла решение перебраться на самарскую землю, в Черновский, где на тот момент уже обосновались брат Виктор Яковлевич и мама Любовь Ивановна. Так Спиридоновы стали жителями Волжского района.

Раиса Яковлевна пошла работать дояркой на ферму в совхоз «Черновский», где и трудилась до выхода на пенсию - все годы в одном отделении, в одной бригаде. Совхоз выделил многодетной семье дом на улице Ленина, здесь она и живет до сих пор, а через стенку - младший сын Валерий с семьей. Все дети выросли, получили профессии, стали достойными людьми. Геннадий - строитель, Александр и Валерий - водители, Сергей - механизатор, дочь Галина - продавец, Людмила - бухгалтер, Татьяна - администратор в семейном кафе и кулинарии, Елена - медсестра в МСЧ на 116-м километре.

В этом «родовом гнезде» всегда было многолюдно - и когда Раиса Яковлевна поднимала на ноги своих детей, и теперь, когда ее птенцы разлетелись и завели свои семьи. Все равно все регулярно собираются под родным кровом.

Односельчане же не перестают удивляться, глядя на Спиридоновых: какие вы все дружные, помогаете друг другу! А это было и остается главным жизненным принципом Раисы Яковлевны – любить, беречь, заботиться, сердечно переживать обо всех. Ее внучка Наталья Стрельникова вспомнила рассказ бабушки, как когда-то, видя трудное материальное положение оставшейся без кормильца большой семьи, ей предложили отдать хотя бы одного ребенка на государственное воспитание. «Вот у меня рука, какой палец можно отдать? - удивилась тогда многодетная мама. - Хоть одна картошка в доме останется, поделим ее на всех!»

В день ее рождения, третьего марта, в отчий дом заглянули пятеро детей - те, кто вместе со своими семьями живут здесь, в Черновском, двое внуков и двое правнуков. Остальные домочадцы подтянутся в выходной, тогда и поздравят «по-настоящему» именинницу. Музыкальный подарок для юбилярши подготовил народный хор «Вольница». Самые искренние, теплые слова, а главное - сердечные, певучие, практически ставшие народными песни подарили они Раисе Яковлевне. Солисткой этого коллектива является и внучка, Наталья Ивановна Стрельникова, она уверена - певческий талант ей достался как раз от бабушки. Раиса Яковлевна Спиридонова еще и певунья, несколько лет была солисткой сельского мордовского вокального коллектива. И в этот раз они с Любовью Трофимовной Барановой так пронзительно затянули мордовскую песню, а потом и русские, под которые в пляс пустился двухлетний правнук Арсений...

Наталья БЕЛОВА.
Фото Сергея БАРАНОВА.

ЗАБОТА

ОЗДОРОВИТЕЛЬНЫЙ ЗАЕЗД ДЛЯ АКТИВИСТОВ

Пять председателей поселковых первичных организаций районного общества инвалидов и два активиста-общественника стали участниками оздоровительной смены на базе загородного оздоровительного комплекса «Циолковский».

Такую возможность от администрации Волжского района получили самые активные, спортивные и социально ответственные представители Всероссийского общества инвалидов Волжского района. Заезд был организован централизованно – районное управление физической культуры и спорта предоставило «Газель», на которой представители Волжского района были доставлены на отдых.

На протяжении прошедшей недели волжане не только принимали оздоровительные процедуры и посещали культурно-массовые мероприятия, но и занимались спортивными дисциплинами. Тренировки им организовал председатель ветеранской организации с.п. Сухая Вязовка Юрий Александрович Кукушкин. Он отметил, что районная паралимпийская сборная команда всегда занимает призовые места на областных соревнованиях. Поэтому и во время отдыха волжские активисты также ежедневно уделяли внимание спорту: это лыжная пробежка по лесу, стрельба из пневматического оружия, дартс. Кроме того, активисты занимались на тренажерах загородного комплекса. И поскольку все участники заезда хорошо знают друг друга, то в команде царил дух творчества и взаимной поддержки.

«У нас был не просто отдых, оздоровительные процедуры, а еще и тренировки для участия в паралимпийских соревнованиях, - сказала председатель первичного отделения общества инвалидов с.п. Дубовый Умет Наталья Владимировна Литягина. - Спорт - это главное! Место, воздух, условия размещения очень комфортные, программа насыщенная - поездка получилась замечательной. Это большой стимул для всех первичных организаций, чтобы заниматься спортом, участвовать в паралимпийском движении и пропагандировать в своих организациях здоровый и активный образ жизни».

Все волжские участники оздоровительного заезда поблагодарили районную администрацию за предоставленную возможность укрепить здоровье, силы и поднять настроение.

Наталья БЕЛОВА.

ЭТО ИНТЕРЕСНО

НЕЖНЫЙ СИМВОЛ ВЕСЕННЕГО ДНЯ

Кто не любит мимозу, тот лукавит. Нет, конечно, речь не о подсушенных, ржавых, куцых шариках, свернувшихся листьях за пятьдесят рублей веточка в нелепом полузеркальном пакетике с таким же куцым бантиком. Речь о Мимозе.

Роскошной, нежной, ароматной, солнечной, пушистой, зеленой, весенней. Пусть традиционной, пусть растиражированной, пусть ставшей неизменным символом 8 Марта и попавшей на все плакаты, открытки и коробки с конфетами, выпущенными к Женскому дню.

Почему, собственно, мимоза, а не гладиолус и не подснежник? Вариантов ответа несколько, и все они имеют право быть истиной.

Мимоза нежна и при этом не боится мартовских морозов. Одним словом, такая же хрупкая и стойкая, как любая представительница женского пола на этой планете. Конечно, знаменитая коммунистка Клара Цеткин, когда предложила учредить Международный женский день, не задумывала его банальным женским праздником, когда мужчины будут бегать по флористическим салонам и скупать всевозможные букеты. Этот день предназначался для митингов и шествий «слабого пола», с помощью которых женщины могли бы раскрыть глаза обществу на свои проблемы.

Со временем митингов и шествий поубавилось. В мире эйфория от праздника сошла на нет, но в нашей стране Женский день пришелся по вкусу, и с 1966 года он стал официальным выходным. А вместе с ним добавилась и головная боль мужчинам, которые недоумевали - что подарить. Им на помощь пришла чудесная традиция - дарить цветы. И если вы все еще сомневаетесь, что цветы будут лучшим подарком на весенний праздник, прислушайтесь хотя бы к социологам. Ведь каждая пятая представительница слабого пола призналась ученым, что цветы - это лучший подарок. И здесь прячется еще один ответ на вопрос, почему именно мимоза угодила в символы. Именно благоухающая мимоза, а не аристократичные розы или хризантемы, начинает цвести первой после долгой зимы.

Кстати, у мимозы, как и у любой женщины, есть тайна. Та, которую мы смело зовем мимозой, на самом деле официально именуется акацией серебристой из подсемейства мимозовых (Acacia dealbata). Она очень живописно растет на Черноморском побережье Кавказа и именно оттуда попадает накануне Международного женского дня во все цветочные магазины нашей страны.

Наконец, еще одна версия правильного ответа. С цветочного языка флористов «мимоза» переводится как «постоянство и застенчивость». Именно такими качествами когда-то должна была обладать каждая девушка и женщина. Возможно сегодня, презентуя ветку хрупкой мимозы, мужчины подсознательно убеждают себя, что их избранницы именно такие.

Интересно, что женский день отмечается и считается выходным не только в России. Его отмечают в Анголе, Замбии, Камбодже, Кении, КНДР, Мадагаскаре, Уганде. В Лаосе этот праздник считается выходным только для женщин, а в Китае слабая половина человечества в этот день работает по укороченному графику. Дарят ли благородные ангольцы или лаосцы своим прекрасным анголкам или лаоскам веточки мимозы в этот день, сложно сказать, но почему-то нет сомнений, что и жительницы этих стран, как каждая пятая россиянка, мечтают на 8 Марта в знак признания получить весенний хрупкий благоухающий цветок.

ИСТОКИ ПРАЗДНИКА 8 МАРТА

ТРАДИЦИИ

С самого детства прекрасные дамы с нетерпением ждут чудесного праздника – 8 Марта, в честь которого им приносят поздравления, цветы и подарки. Мужчины с наступлением этого весеннего дня превращаются в галантных кавалеров, оказывают своим любимым женщинам знаки внимания, говорят им приятные слова и готовы выполнить любой каприз.

Но разве могли бы вы подумать, что, в отличие от сказочных историй появления многих праздников, история возникновения праздника 8 Марта уходит корнями далеко в прошлое и тесно переплетена с непрекращающейся борьбой женщин многих поколений и народов за свои права и равенство полов?

История античной Греции упоминает о первом выступлении женщин против сильного пола, когда Лисистрата с целью остановить военные действия объявила сексуальную забастовку. В Древнем Риме, напротив, женщины почитали мужей, и существовал особый для представительниц прекрасного пола день, когда мужчины одаривали своих матрон (замужних женщин), а подневольные рабыни получали освобождение от работы. Весь римский народ в праздничном одеянии и приподнятом настроении отправлялся на поклонение в храм богини Весты, охранительницы домашнего очага.

По мнению некоторых специалистов, возникновение 8 Марта может быть связано с поистине мудрым и героическим поступком Есфири, любимой жены персидского царя Ксеркса. Женщина, будучи иудейкой, скрыла свое происхождение от мужа и взяла с него клятву защитить ее народ от врагов. Есфирь спасла евреев от грозившего им нападения персов, поэтому день 13 Адара, приходившийся на период с конца февраля по начало марта, стал праздником под названием Пурим. В 1910 году, когда был официально закреплен Международный женский день, Пурим отмечали именно 8 марта.

Во все времена женщины стремились к равноправию с мужчинами и достигали своих целей разными способами: хитростью, умом, лаской, но порой обстоятельства требовали решительных выступлений. С такими событиями связан день 8 марта 1857 года, когда жительницы Нью-Йорка, работавшие на фабриках, вышли на демонстрацию, получившую в истории название «марша пустых кастрюль». Их требования включали уменьшение продолжительности рабочего дня, повышение качества условий труда и оплату, равную мужской. В результате выступления была создана профсоюзная организация, в список членов которой были впервые включены представительницы женского пола для представления своих интересов, что стало большим достижением и вдохновило активисток во всем мире.

Спустя ровно 51 год нью-йоркские женщины вновь отстаивали свои права, выйдя на митинг. К лозунгам прошлого выступления на этот раз добавились требования о получении женщинами права отдавать свой голос в качестве избирателя. Шествие было разогнано местными органами правопорядка с применением струй ледяной воды, однако выступавшие добились создания конституционной комиссии для рассмотрения вопроса о женском голосовании.

В 1909 году по решению партии социалистов США последнее февральское воскресенье было объявлено национальным женским днем, празднование которого до 1913 года было ознаменовано парадом свободных американских женщин.

Немецкая социал-демократка Клара Цеткин, основываясь на опыте американских единомышленниц, выдвинула предложение установить Международный день солидарности женщин, которые объединяются, выступая за социальное, экономическое и политическое равенство полов.

В течение 3 последующих лет женщины ряда европейских стран, таких как Германия, Австрия, Дания, Швейцария, праздновали учрежденный день проведением шествий и демонстраций, однако единая дата не была определена. Только в 1914 году праздник был привязан к дате 8 марта в мировом масштабе.

Через 61 год, в 1975 году, ООН провозгласила 8 марта Международным днем женщин на официальном уровне и предложила своим государствам-участницам приурочивать мероприятия, направленные на преодоление проблемы гендерного неравенства, именно к этому дню.

Международный женский день официально закреплен как нерабочий день и празднуется практически во всех республиках на постсоветском пространстве с незначительными переносами в дате и изменениями в наименовании. Так, в России, Белоруссии, Латвии, Молдавии, Украине и ряде стран СНГ праздник не претерпел изменений, в Таджикистане теперь 8 Марта получило название Дня матери, в Армении его отмечают 7 апреля и именуют Днем матери, красоты и весны. А вот Литва и Эстония после распада СССР поспешили избавиться от «пережитков прошлого» и исключили из перечня праздников этот день.

По прошествии времени праздник 8 Марта лишился политической подоплеки и стал скорее днем женщин-матерей, а не женщин-воительниц. Мужья, отцы, сыновья, братья, коллеги стремятся поздравить своих жен, матерей, дочерей, сестер и сослуживиц, показать им свою любовь и расположение в этот день.

САМЫЙ СМАК

САЛАТ «ВЕСЕННИЙ БУКЕТИК»



350 г ветчины, 180-200 г грибов (чистый вес), 250 г вареной моркови (или картофеля), 3 яйца, 100 г сыра, 50 г чернослива, 100-130 г майонеза, 150 г йогурта, соль, чеснок, зелень.

Ветчину нарезать мелкими кусочками. Вареную морковь или картофель натереть на крупной терке, сыр - на мелкой. Яйца - на крупной, один желток - на мелкой и оставить для украшения. Чернослив мелко порезать. Грибы, если крупные, тоже порезать. Сделать заправку. Смешать майонез, йогурт, измельченный чеснок и соль.

На блюдо установить кулинарное кольцо, выкладывать продукты слоями, в любой последовательности, промазывая каждый слой заправкой.

ОВОЩНАЯ ЗАПЕКАНКА

Сыр плавленый - 350 г, лук-порей - 2 стебля, чеснок - 2-3 зубчика, болгарский перец зеленый - 1 шт., морковь - 1 шт., лук - 1 шт., помидор - 5 шт., масло растительное - 1 ст.л., соль и перец - по вкусу.

Все овощи тщательно промыть, обсушить бумажными салфетками. Лук-порей (белую и зеленую часть), репчатый лук и морковь нарезать довольно толстыми кольцами. Перец разрезать пополам, удалить семена и плодоножку, мякоть крупно порезать. Помидоры нарезать кружочками. Чеснок очистить, измельчить. Плавленый сыр натереть на крупной терке.

В формы уложить овощи в произвольном порядке, посыпая слои тертым сыром. Сбрызнуть растительным маслом, посолить. Сверху присыпать оставшимся сыром. Запекать в духовке при 200 градусах. Готовую запеканку украсьте мелко нарезанной зеленью.

КУРИНОЕ ФИЛЕ С СЮРПРИЗОМ



3-4 шт. куриного филе разрезать вдоль, положить в пакет и отбить. Выложить грудку (филе) в формы для кексов (подойдут и железные формочки).

Дальше готовим начинку. Вот тут можно экспериментировать.

Например: томат+сыр, грибной жульен, красный болгарский перец+маслины и сыр, с яблоком.

Нарезаем все кубиками и выкладываем начинку на филе.

Закрываем наши заготовочки и смазываем их майонезом или сметаной. Запекаем в духовом шкафу при температуре 200 градусов 25-30 минут.

ДЕСЕРТ «ПЯТИМИНУТКА»

Вафли - 10 шт., крем-фреш (густая сметана) - 2 ст.л., сахар - 1/2 ст.л., любые фрукты, тертый шоколад.

Крем-фреш взбить миксером с сахаром не менее 3-х минут.

Фрукты нарезать.

На вафли выложить взбитую сметану, сверху украсить кусочками фруктов и тертым шоколадом.



Материалы полосы подготовила Наталья КАЗАКОВА.

ПОЗДРАВЛЯЕМ!

Волжская районная общественная организация ВОИ и Волжская районная общественная организация ветеранов (пенсионеров) войны, труда, Вооруженных сил и правоохранительных органов сердечно поздравляют Вас с международным женским днем 8 Марта!

Милые женщины,
добрые, верные!
С новой весной вас,
с каплями первыми!
Мирного неба вам,
солнца лучистого!
Счастья заветного,
самого чистого!
Много вам ласки, тепла, доброты,
Пусть исполняются ваши мечты!

А.И. ЛЫСАК,
председатель районной общественной организации ВОИ.
Т.Н. БУРСОВА,
председатель Совета ветеранов м.р. Волжский.

Доргие женщины сельского поселения Лопатино!

От всей души поздравляю вас с Международным женским днем 8 Марта.

Будьте красивы и счастливы,
Будьте загадками милыми,
Добрыми, неотразимыми!
Праздник пускай продолжается,
Солнце пусть вам улыбается,
И все, о чем вам мечтается,
Пусть непременно сбывается!
Милые женщины, с праздником!

В.Л. ЖУКОВ,
глава с.п. Лопатино.

Дорогие женщины с. Черноречье, с. Николаевка, пос. Чапаевка и пос. Рамушки!

От всего сердца поздравляю вас с первым весенним праздником – Международным женским днем 8 Марта!

Это прекрасный праздник любви и доброты.

Желаю вам и вашим близким здоровья, радости, удачи. Любите и будьте любимы. Счастья и благополучия вам!

С уважением,
К.В. ИГНАТОВ,
глава с.п. Черноречье.

Дорогие жительницы сел Сухая Вязовка, Березовый Гай и Рассвет!

Поздравляю вас с замечательным весенним праздником – Международным женским днем 8 Марта!

От всей души желаю вам солнечного настроения, крепкого здоровья, неувядаемой молодости, любви и уважения близких. Пусть в этот праздничный день исполнятся все самые заветные желания!

Н.А. КУДРЯВЦЕВА,
глава с.п. Сухая Вязовка.

Милые женщины!

Поздравляю вас с прекрасным весенним женским днем 8 марта!

Будьте счастливы и любимы!

С.В. ДЕНИКИН,
глава городского поселения Рощинский.

Дорогие и любимые женщины сельского поселения Курумоч!

Примите самые искренние поздравления с прекрасным весенним праздником – Международным женским днем 8 марта!

С именем женщины входят в мир добро и справедливость, нежность и любовь, красота и верность. Своими золотыми руками вы создаете семейный уют, болеете душой за судьбы детей и внуков, терпением и советом поддерживаете нас в трудную минуту. И при этом своим упорством и талантом добиваетесь успехов практически во всех сферах нашей жизни, вносите весомый вклад в развитие нашего села Курумоч, Волжского района и всей Самарской области. Спасибо вам за эту большую работу!

От всей души желаю вам весеннего настроения, цветов, улыбок, исполнения желаний! Крепкого здоровья, любви, благополучия вам и вашим близким!

О.Л. КАТЫНСКИЙ,
глава сельского поселения Курумоч.

Поздравляем с днем рождения директора ГБОУ СОШ «ОЦ» №1 пгт Смышляевка **Алексея Михайловича ЛАРИНА**, руководителя управления архитектуры и градостроительства **Светлану Викторовну ИВАНОВУ** и желаем доброго здоровья, счастья, хорошего настроения и надежных друзей.

Редакция «ВН».

Администрация сельского поселения Рождествено поздравляет с 60-летием **Анну Николаевну ОЛЬЧЕВУ**, **Александра Петровича СУРКОВА**, с 65-летием **Светлану Викторовну КОМАРОВУ**, с 85-летием **Александра Владимировича АРЕФЬЕВА**.

Желаем вам крепкого здоровья, счастья, воплощения всех сокровенных желаний и заветных надежд! Пусть во всех делах поддержкой и опорой станут надежные и верные друзья, а в личной жизни окружают самые близкие и родные люди. Чтобы душа была согрета теплом и любовью и в доме царили уют и достаток! Мира и добра вам и вашему дому!

Л.А.САВЕЛЬЕВА,
глава с.п. Рождествено.

Администрация с.п. Курумоч поздравляет с 50-летием **Николая Сергеевича ДОБРОДЕЕВА**, **Александра Павловича ФАДЕЕВА**, с 55-летием **Сергея Николаевича КОЧКИНА**, **Олега Владимировича СОКОЛОВСКОГО**, **Наталью Андреевну РЕВУЦКУЮ**, **Светлану Николаевну КУЗНЕЦОВУ**, с 60-летием **Ивана Сергеевича ХОХЛОВА**, **Ольгу Ивановну ПУПЫРЕВУ**, **Александра Николаевича ЧЕРЕЗОВА**, **Галину Васильевну МОРОЗОВУ**, с 70-летием **Марию Григорьевну РАТНИКОВУ**, **Лидию Александровну НЕПОМНЯЩИХ**, **Тамару Петровну СТУКОВУ**, **Галину Николаевну ВОРОБЬЕВУ**.

Пусть все мечты сбываются,
желания исполняются,
цели достигаются,
здоровье улучшается
и деньги прибавляются.

Желаем вам счастья, радости, душевной гармонии, верных друзей и яркой радуги эмоций!

О.Л. КАТЫНСКИЙ,
глава с.п. Курумоч.

Администрация сельского поселения Черноречье поздравляет с 80-летием **Владимира Михайловича ЧЕКЕНЕВА**, жителя с. Черноречье, с 90-летием **Анну Кирилловну СЕМАЙКИНУ**, ветерана Великой Отечественной войны, жительницу с. Николаевка!

Крепкого здоровья вам и вашим близким! Пусть жизнь вам дарит больше ярких моментов, сбудутся все заветные желания. Желаю счастья, семейного благополучия, всех земных благ!

С уважением,
К.В. ИГНАТОВ,
глава с.п. Черноречье.

Администрация сельского поселения Сухая Вязовка поздравляет с 55-летием **Светлану Федоровну ГОЛУБКОВУ**, с 60-летием **Елену Ефимовну МАЛИНИНУ**, **Нину Петровну СОГЛАСОВУ**, с 65-летием **Антонину Ивановну АГАРКОВУ**, **Василия Георгиевича КУЗЬМИНА**, **Александра Дмитриевича ПЕНИНА**, с днем рождения **Руслана Петровича ГЕРАСИМЧУКА**.

Желаем вам покоя,
счастья и уюта,
Достатка в доме и тепла,
И чтобы беды и болезни
Вас не коснулись никогда.
Пусть неудачи и печали
Дорогу радости уступят,
Чтоб никогда вы не скучали
И были с теми, кто вас любит.

* * *

Поздравляем **Виктора Александровича** и **Валентину Васильевну ДУРАНОВЫХ** с 50-летием совместной жизни.

У вас юбилейная дата
Со дня вашей свадьбы,
была что когда-то!
Мы вас поздравляем
с событием этим.
И праздник ваш светлый
душевно отметим.

Живите вы вместе
без ссор и без бед,
Храня позитивный настрой
сотню лет.
Всегда уважайте, цените, любите.
Как птицы любви,
вы от счастья парите.
Невзгоды обходят
пусть вас стороной,
А мир окружает
своей красотой.
Дарите улыбки друг другу свои,
Пусть сказкою будут
прожитые дни!

Н.А. КУДРЯВЦЕВА,
глава с.п. Сухая Вязовка.

Администрация сельского поселения Лопатино поздравляет с 50-летием **Людмилу Геннадьевну МАКСИМОВУ**, с 55-летием **Елену Александровну БЫЧКОВУ**, **Людмилу Евгеньевну КРАВЦЕВУ**, с 60-летием **Анну Сергеевну МИХАЙЛОВУ**, **Сергея Александровича ПОЧИНЧИКА**, с 65-летием **Ивана Семеновича ВАСЮНИНА**, **Розу Николаевну МОЛОДЦОВУ**, **Виктора Николаевича ПУЛАРГИНА**, **Наталью Анатольевну ТЕРШУКОВУ**, **Анну Александровну ЦЫГАНОВУ**, с 70-летием **Галину Ивановну ПРОКОФЬЕВУ**, с 80-летием **Екатерину Ивановну КОНДРАТЬЕВУ**, **Таисию Александровну ШИПИЛОВУ**, с 93-летием **Валентину Ивановну КОРЧАГИНУ**.

Пусть будет добрым
каждый час,
Прекрасным настроение!
Пусть повторятся много раз
Счастливые мгновения!
Пусть дарит жизнь
любовь и свет
Надежду и везение!
Желаем счастья,
долгих лет,
Удач и вдохновения!

В.Л. ЖУКОВ,
глава с.п. Лопатино.

Администрация городского поселения Петра Дубрава сердечно поздравляет с 60-летием **Валентину Васильевну АЛЬГАШОВУ**, **Ларису Габиловну КОВАЛЕВУ**, **Татьяну Васильевну КОРОТКОВУ**, **Зинаиду Евгеньевну КУБРИКОВУ**, с 65-летием **Фанию Мазитовну ГАРИФУЛЛИНУ**, **Владимира Васильевича ТУЗОВА.**

Желаем крепкого здоровья, благополучия, долголетия.

В.А. КРАШЕНИННИКОВ,
глава г.п. Петра Дубрава.

Администрация г.п. Рощинский поздравляет с днём рождения и.о. командира в/ч 90600 **Павла Алексеевича ЕРШОВА**!

Счастья, добра и процветания!

С уважением,
С.В. ДЕНИКИН,
глава городского поселения Рощинский.

Волжская районная общественная организация ветеранов (пенсионеров) войны, труда, Вооруженных сил и правоохранительных органов поздравляет с 90-летием **Нину Нефедовну ХОРУЖЕВУ** (п. Стройкерамика), **Алексея Васильевича ТУРЫГИНА** (п. Стройкерамика).

Не в том беда, что множатся года,
Что волосы от времени седеют,
Пусть будет молодой душа,
А души молодые не стареют.

Т.Н. БУРСОВА,
председатель Совета ветеранов м.р. Волжский.

ГБПОУ "Самарское хореографическое училище (колледж)"

1 и 2 апреля 2020 года с 15.00 до 17.00 состоится предварительный просмотр-консультация для будущих абитуриентов и их родителей

Приглашаются обучающиеся 4 класса общеобразовательной школы, желающие поступить в хореографическое училище на специальность 52.02.01 Искусство балета, квалификация "Артист балета, преподаватель", срок обучения 7 лет 10 месяцев. На просмотре-консультации преподаватели осуществляют предварительную оценку музыкально-ритмических и координационных способностей, физических данных и дают рекомендации, необходимые при прохождении вступительных испытаний.

Запись по телефону: (846) 332-02-90

Свидетельство о государственной аккредитации № 943-19 от 24.12.2019 www.classicdanc.ru

г. Самара, площадь Куйбышева, д.1, Тел.: (846) 332-02-90, e-mail: 3320290@mail.ru
здание Самарского академического театра оперы и балета (левое крыло)

Лицензия № 6783 от 06.05.2016 г. выдана министерством образования и науки Самарской области на право оказывать образовательные услуги.

ТРЕБУЕТСЯ НА ПОСТОЯННУЮ РАБОТУ ГЛАВНЫЙ БУХГАЛТЕР

В ООО «К.Х.Волгарь» Большеглушицкого района Самарской области (п.Фрунзенский, ул. Шоферская, дом 2).

Требования: высшее экономическое образование, опыт работы, знание 1С: (Предприятие 8. Бухгалтерия сельскохозяйственного предприятия).

По всем вопросам обращаться по тел. **8-927-013-71-87.**

На правах рекламы

ПРОФЛИСТ
НЕКОНДИЦИЯ
И НОВЫЙ.
ПРОФТРУБА.
СТОЛБЫ.
ДЕШЕВО.
ДОСТАВКА.
ТЕЛ. 8-927-601-888-2.

На правах рекламы

НАТЯЖНЫЕ ПОТОЛКИ
Тел. 8 927-212-01-72.
https://m.vk.com/krep.snab

На правах рекламы

ЗАКУПАЕМ МЯСО КОРОВ, БЫКОВ, ТЕЛОК, ХРЯКОВ, ВЫНУЖДЕННЫЙ ЗАБОЙ. ДОРОГО
Тел. 8-927-785-80-00, 8-937-650-78-88.

На правах рекламы

МирКомфорта www.mk163.ru
АНТЕННЫ от 1700 р.
монтаж | настройка | обмен | ремонт | рассрочка
КОНДИЦИОНЕРЫ
от 15 000 р. с установкой, до 20 м², гарантия 3 года
предмонтаж | монтаж | обслуживание
ВИДЕОНАБЛЮДЕНИЕ
от 13 000 р. с установкой
продажа | монтаж | настройка | видеодомофон
8-927-658-03-88 | 8-917-118-72-65

На правах рекламы

ПОГОДА

8 марта в Самаре пасмурно. Температура воздуха днем +4, ночью +1. Ветер южный, 4-6 м в секунду. Атмосферное давление 767 мм рт. ст.

9 марта пасмурно. Температура воздуха днем +4...+6, ночью +4. Ветер южный, 3-5 м в секунду. Атмосферное давление 760 мм рт. ст.

10 марта пасмурно. Температура воздуха днем +5...+6, ночью +2. Ветер юго-восточный, 1-2 м в секунду. Атмосферное давление 760 мм рт. ст.

ОКНА
Завод ГРАД
от 15000* р
от 4000* р
от 6000* р
от 8000* р
от 1500* р
ПЕНСИОНЕРАМ ДОПОЛНИТЕЛЬНЫЕ СКИДКИ
ЖАЛЮЗИ
Москитная сетка в ПОДАРОК
Замер, доставка БЕСПЛАТНО
Скидка до 50%
Рассрочка = 0%
okna-grad.net
8 (937) 992 93 29
8 (927) 007 64 97
*цены указаны без учета работ и аксессуаров

На правах рекламы

РЕКЛАМА В «ВН»
vnov63@yandex.ru

ЗЕМЛЯКИ

«НУЖНО ЖИТЬ ПО СОВЕСТИ»

Это жизненный принцип Юрия Григорьевича Смолякова, много лет трудившегося на благо совхоза «Молодая гвардия» и с.п. Воскресенка

4 марта Юрию Григорьевичу Смолякову исполнилось 83 года. А недавно, 19 февраля, он с женой отметил еще более знаменательное событие - 60 лет совместной жизни. Супруги – одногодки. Он родился 4 марта 1937 года, Нина Михайловна – 28 ноября.

Родился Юрий Григорьевич на станции Жигули Волжского района. Здесь же тогда располагалась центральная усадьба совхоза «Молодая гвардия». Военное и послевоенное детство были трудными для всех. Семья Юрия Григорьевича не была исключением. В 1949 году умер отец Юрия - Григорий Владимирович, работавший в совхозе главным инженером, и осталась Вера Степановна Смолякова одна с пятью детьми. Старшей сестре в ту пору едва исполнилось четырнадцать, следующему, Юрию - двенадцать, а самому меньшому, Саше, едва минуло три годика. Но мать вытянула одна этакую ораву. Работала в трех местах: убирала в двух совхозных конторах (центральной и одного из отделений), а еще истопником в общественной бане. Кроме того, пару раз в неделю ездила на рынок в Куйбышев, продавала молоко с собственного подворья. Тут, конечно, помогали дети: ухаживали за скотиной и птицей.

Время было тяжелое, но дети учебу не бросали. Закончил Юрий семилетку в соседнем - от станции три километра - селе Мордовские Липяги. Два года отучился в железнодорожном училище в Куйбышеве. Вернулся домой, а работать стал осмотрщиком вагонов на станции Новокуйбышевск. Выбор определила география: на электричке от Жигулей до Новокуйбышевска минут десять езды.

А тут и любовь стороной не обошла: стал парень встречаться с симпатичной девушкой Ниной, та трудилась в совхозной бухгалтерии. Со временем и Юрий захотел поменять занятие, потянуло в родной совхоз. Веселая свадьба Юрия и Нины Смоляковых состоялась 19 февраля 1960 года, а через несколько месяцев молодой муж уже трудился в совхозе.

Новая родня выбор одобрила. Во-первых, тесть, Михаил Тимофеевич Бегинин, был тоже связан с сельским хозяйством - работал в совхозе главным бухгалтером. А во-вторых, в ту пору в хозяйстве создавался со всей инфраструктурой крупный животноводческий комплекс на тысячу голов дойного стада крупного рогатого скота, и в дополнительных рабочих руках руководство было заинтересовано.

Семнадцать лет отработал в «Молодой гвардии» Юрий Григорьевич Смоляков. Сначала, получив права, шофером, через несколько лет - уже механиком, затем - начальником кормоцеха, начальником мастерских, заведующим гаражом. За это время центральную усадьбу хозяйства перевели в Воскресенку, туда же переехали и Смоляковы. Жена по-прежнему трудилась в бухгалтерии предприятия (всего Нина Михайловна на одном месте отработала более сорока лет).

В 1977 году Юрий Григорьевич из совхоза ушел: районные власти тогда предложили ему стать председателем сельского совета. Все было логично: инициативный, грамотный, профессиональный работник, управленческий опыт имеется. Чем не кандидатура? В общем, пост ему этот люди - коллектив совхоза и жители - доверили. И, как жизнь показала, на долгий срок: в советский период четырнадцать лет подряд ежегодно избирался Смоляков на эту должность. Согласитесь, весьма красноречивая оценка его работы. Людям случайным такого доверия не оказывают.

Хозяйство досталось Смолякову обширное. Шутка ли, семь населенных пунктов: села Преображенка, Верхняя Подстепновка, поселки Журавли, Зелененький, железнодорожная станция Жигули, 47-й километр, сама Воскресенка.

Объехать их – и то была проблема, так как достался от предшественника Смолякову настоящий драндулет - мотоцикл «Иж», требовавший чуть не ежедневного ремонта. В общем, перемещался председателя по вверенной территории то на мотоцикле, то - когда транспорт ломался - на попутках или пешком. Ждать-то было некогда, дел и забот невпроворот.

Проблема, которую требовалось решить в первую очередь, – это нехватка питьевой воды. Старые колодцы уже нужного объема не давали, водицу из них доставали мутную, грязную. А на ряде совхозных отделений колодцы и вовсе отсутствовали. И тогда поехал Смоляков в Мордовию, нашел там бригаду специалистов по рытью колодцев, договорился с ними. Вырыли, народ чистой водой обеспечили.

Потом принялся за теплоснабжение. При Смолякове модернизировали местные котельные, наладили бесперебойное снабжение их топливом – газом, углем.

Еще один весомый результат усилий председателя сельсовета – прокладка полуторакилометровой водопроводной нитки по улице Крестьянской в Воскресенке.

Как это Смолякову удавалось при, мягко говоря, скромных бюджетных возможностях – разговор отдельный.

Крепко помогал председателю сельсовета близлежащий Новокуйбышевск. Вернее – руководители городских предприятий. Так, когда обустраивали колодцы, выделили они несколько десятков бетонных колец. Начали в Воскресенке проводить водопровод – дали трубы. И не просто давали, но и на своем транспорте до места довозили, и грузоподъемную технику предоставляли.

Помогали новокуйбышевцы также с ремонтом больницы в Воскресенке и школ, которых в ведении сельсовета было три – в Верхней Подстепновке, Воскресенке и поселке Журавли. Каждый год действовал Смоляков по одной и той же схеме. Сначала просил директоров школ составить перечень нужных материалов, потом вчетвером на совместном заседании в сельсовете составляли общий список. А дальше ехал Юрий Григорьевич по новокуйбышевским заводам-фабрикам, просил помочь с ремонтом. И нигде отказа не встречал: кто песка подбросит, кто цемента, кто – краски. До сих пор с благодарностью вспоминает Юрий Григорьевич тогдашних руководителей трикотажной фабрики, завода железобетонных изделий, ряда коммунальных служб, строительного треста № 25 и многих других.

Один случай стоит особняком. Приехал как-то председатель на трикотажную фабрику, поговорил с начальством, вышел на улицу и стал заводить свой мотоцикл. А тот – молчок. Мучается Смоляков, а толку нет. Не заметил в запарке, как к нему директор фабрики подошел.

- Григорьич, не мучайся.

- Так деваться некуда...

- Есть у нас списанный «уазик», но - на ходу. Забирай. А «Иж» твой потом на грузовой в Воскресенку доставим.

После таких слов Юрия Григорьевича прошибла слеза...

А почему председательствовал именно по такой схеме – понятно. В те времена промышленные предприятия располагали значительными фондами для развития. Сельские районы тут с ними соперничать никак не могли. Это сейчас у глав поселений достаточно солидные бюджеты, позволяющие самостоятельно решать ряд текущих проблем. А если своих средств не хватает, так вовремя подай заявку, при поддержке специалистов районной администрации ее грамотно обоснуй и направь в вышестоящие инстанции. Практика показывает: такой метод работы в современных реалиях достаточно эффективен. Смоляков же действовал по-другому, поскольку таких механизмов решения хозяйственных задач у него (да и не только у него) в арсенале не было.

А потом наступил 1991 год. Не стало Советского Союза, а вот Смоляков на своем посту остался. Правда, теперь должность по-другому называлась – глава сельской администрации.

Работал на совесть Смоляков, ответственно, и за два месяца до своего шестидесятилетия заработал инфаркт. Пришлось после этого Юрию Григорьевичу от должности отказаться.

Многое он успел сделать для людей за двадцать лет. Понятно также, что подобных результатов, сидя в кабинете, не добиться. Смоляков и не сидел. Пропадал на работе – это про него. Тут крыша потекла, там канализация забарахлила, здесь дорогу надо чистить – и везде он нужен. Со временем не считаясь, справлялся и с этим. И, если говорить по совести, только потому, что имел и имеет сейчас Юрий Григорьевич крепкий семейный тыл: любящих жену, сына, сноху, внучку и внука.

Спросил я у Нины Михайловны и Юрия Григорьевича, как удается им уже седьмой десяток лет сохранять сердечную привязанность друг к другу. В ответ оба в один голос сказали: «Секрета тут никакого. Относись всегда к близкому человеку с пониманием, терпением, учись прощать. Нужно жить по совести. Тогда не исчезнет ни взаимное уважение, ни любовь».

Что ж, да будет так.

Евгений ЕСИН.
Фото Сергея БАРАНОВА.

ДОБРЫЕ ДЕЛА ВОЛЖАН

ЖИЗНЬ С МЕЧТОЮ О НЕБЕ

Сыновья авиационного инженера-испытателя передали в библиотеку села Рождествено более тысячи книг своего отца

Александр Дмитриевич Кудряшов ушел из жизни в конце 2019 года, а в феврале нынешнего года его сыновья передали в библиотеку КДЦ «Заволжье» с.п. Рождествено более тысячи томов книг, которые Александр Дмитриевич собирал всю жизнь и завещал родному селу. Произошло это 14 февраля – в Международный день книгодарения.

Когда кто-то совершает неординарный поступок, хочется больше узнать об этом человеке. Александр Дмитриевич Кудряшов родился 15 сентября 1945 года в семье учителей. Отец, Дмитрий Дмитриевич, преподавал историю, мать, Екатерина Александровна, - физику и астрономию. Неудивительно, что спутниками мальчика стали книги, которые с любовью и аккуратностью собирали родители в трудные послевоенные годы. В 1951 году все семейство перебралось из Тольятти в село Рождествено, которое и стало для мальчика родным. В шесть лет Александр уже бегло читал, и первое, что он сделал после переезда в Рождествено, - самостоятельно записался в сельскую библиотеку, став самым активным ее читателем. Как и многие советские мальчишки, Саша мечтал о небе. Книги о первых воздухоплавателях, пилотах и конструкторах Первой мировой и Великой Отечественной войны разбудили в парне жажду знаний и стремление летать во что бы то ни стало.

Окончив с серебряной медалью Рождественскую среднюю школу, Александр, преодолев большой конкурс, поступил в 1962 году в Куйбышевский авиационный институт на третий факультет, который специализировался на эксплуатации двигателей летательных аппаратов. В 1968 году, после успешного окончания вуза по специальности «инженер-механик», Александр Дмитриевич был направлен в г. Казань на авиационный завод им. Горбунова, где он набирался опыта, не забывая о самостоятельном изучении технических новинок.

Через год его перевели на Куйбышевский авиационный завод



для работы с перспективными образцами новейшей гражданской и военной авиационной техники. Этому предприятию и посвятил всю свою профессиональную жизнь Александр Дмитриевич, пройдя путь от механика аэродромной службы до инженера-испытателя первого класса. Мечта Саши сбылась - в 1972 году он поднялся в небо бортинженером испытательного экипажа самолета ТУ-154. Дальше были долгие 25 лет тяжелой мужской испытательной работы на самолетах ТУ-154 и ТУ-95, которые закалили характер и выдержку нашего земляка.

Но и любовь к книгам не прошла. Александр продолжал дело отца и собирал семейную библиотеку, используя любую возможность.

В 1994 году А.Д. Кудряшов вышел на пенсию, а в 2001 г. он вернулся в родное село, где вместе с супругой занялся восстановлением родительского дома и продолжил собирать семейную библиотеку. После смерти отца сыновья выполнили его наказ передать семейную библиотеку в дар родному селу, чтобы новые поколения таких же, как и он когда-то, мальчишек читали, мечтали, думали и смотрели в небо!

О.В. ТКАЧЕВА,
методист КДЦ «Заволжье»
с.п. Рождествено.

РОССИЙСКАЯ ФЕДЕРАЦИЯ
САМАРСКАЯ ОБЛАСТЬ
МУНИЦИПАЛЬНЫЙ РАЙОН ВОЛЖСКИЙ
СОБРАНИЕ ПРЕДСТАВИТЕЛЕЙ СЕЛЬСКОГО ПОСЕЛЕНИЯ ЛОПАТИНО
ТРЕТЬЕГО СОЗЫВА
РЕШЕНИЕ
от 02 марта 2020 года № 221 с. Лопатино
О предварительном одобрении проекта решения Собрания представителей сельского поселения Лопатино муниципального района Волжский Самарской области «О внесении изменений в Устав сельского поселения Лопатино муниципального района Волжский Самарской области» и вынесении проекта на публичные слушания

В соответствии со статьями 28 и 44 Федерального закона от 06.10.2003 № 131-ФЗ «Об общих принципах организации местного самоуправления в Российской Федерации», руководствуясь Уставом сельского поселения Лопатино муниципального района Волжский Самарской области, Собрание представителей сельского поселения Лопатино муниципального района Волжский Самарской области РЕШИЛО:

1. Предварительно одобрить проект решения Собрания представителей сельского поселения Лопатино муниципального района Волжский Самарской области «О внесении изменений в Устав сельского поселения Лопатино муниципального района Волжский Самарской области» (приложение к настоящему решению).
2. В целях обсуждения проекта решения Собрания представителей сельского поселения Лопатино муниципального района Волжский Самарской области «О внесении изменений в Устав сельского поселения Лопатино муниципального района Волжский Самарской области» провести на территории сельского поселения Лопатино муниципального района Волжский Самарской области публичные слушания в соответствии с Порядком организации и проведения публичных слушаний в сельском поселении Лопатино муниципального района Волжский Самарской области, утвержденным решением Собрания представителей сельского поселения Лопатино муниципального района Волжский Самарской области от 25 февраля 2010 года № 157.
3. Срок проведения публичных слушаний составляет с 07.03.2020 г. по 26 марта 2020 г.
4. Обсуждение проекта решения Собрания представителей сельского поселения Лопатино муниципального района Волжский Самарской области «О внесении изменений в Устав сельского поселения Лопатино муниципального района Волжский Самарской области», а также учет представленных жителями поселения и иными заинтересованными лицами замечаний и предложений по проекту решения Собрания представителей сельского поселения Лопатино муниципального района Волжский Самарской области «О внесении изменений в Устав сельского поселения Лопатино муниципального района Волжский Самарской области» осуществляется в соответствии с Порядком организации и проведения публичных слушаний в сельском поселении Лопатино муниципального района Волжский Самарской области, утвержденным решением Собрания представителей сельского поселения Лопатино муниципального района Волжский Самарской области от 25 февраля 2010 года № 157.
5. Органом, уполномоченным на организацию и проведение публичных слушаний в соответствии с настоящим решением, является Собрание представителей сельского поселения Лопатино муниципального района Волжский Самарской области.
6. Место проведения публичных слушаний (место ведения протокола публичных слушаний) – 443535, Самарская область, Волжский район, п. НПС Дружба, ул. Школьная, 4.
7. Мероприятие по информированию жителей поселения по вопросу обсуждения проекта решения Собрания представителей сельского поселения Лопатино муниципального района Волжский Самарской области «О внесении изменений в Устав сельского поселения Лопатино муниципального района Волжский Самарской области» состоится 12 марта 2020 г. в 15.00 часов по адресу: 443535, Самарская область, Волжский район, п. НПС Дружба,ул. Школьная, д. 4.
8. Назначить лицом, ответственным за ведение протокола публичных слушаний и протокола мероприятия по информированию жителей сельского поселения Лопатино муниципального района Волжский по вопросу публичных слушаний, ведущий специалист администрации сельского поселения Лопатино Царева А.В.
9. Принятие замечаний и предложений по вопросам публичных слушаний, поступивших от жителей поселения и иных заинтересованных лиц, осуществляется по адресу, указанному в пункте 6 настоящего решения, в рабочие дни с 10 часов до 16 часов, в субботу и воскресенье с 12 до 14 часов. Письменные замечания и предложения подлежат приобщению к протоколу публичных слушаний.
10. Прием замечаний и предложений по вопросу публичных слушаний оканчивается 26 .03.2020 г.
11. Опубликовать настоящее решение, проект решения Собрания представителей сельского поселения Лопатино муниципального района Волжский Самарской области «О внесении изменений в Устав сельского поселения Лопатино муниципального района Волжский Самарской области» (приложение к настоящему решению) в газете «Волжская новь».
12. Настоящее решение вступает в силу со дня его официального опубликования.

В.Л. ЖУКОВ.
Глава сельского поселения Лопатино муниципального района Волжский Самарской области.
А.И. АНДРЕЯНОВ.
Председатель Собрания Представителей сельского поселения Лопатино муниципального района Волжский Самарской области.

ПРОЕКТ

Приложение
к Решению Собрания Представителей сельского поселения Лопатино
от 02.03.2020г. № 221

РОССИЙСКАЯ ФЕДЕРАЦИЯ
САМАРСКАЯ ОБЛАСТЬ
МУНИЦИПАЛЬНЫЙ РАЙОН ВОЛЖСКИЙ
СОБРАНИЕ ПРЕДСТАВИТЕЛЕЙ СЕЛЬСКОГО ПОСЕЛЕНИЯ ЛОПАТИНО
ВТОРОГО СОЗЫВА
РЕШЕНИЕ
от _____ 2020 года № _____с. Лопатино
О внесении изменений в Устав сельского поселения Лопатино муниципального района Волжский Самарской области

В соответствии со статьей 44 Федерального закона от 06.10.2003 № 131-ФЗ «Об общих принципах организации местного самоуправления в Российской Федерации», с учетом заключения о результатах публичных слушаний по проекту решения Собрания представителей сельского поселения Лопатино муниципального района Волжский Самарской области «О внесении изменений в Устав сельского поселения Лопатино муниципального района Волжский Самарской области» от __ марта 2020 года, Собрание представителей сельского поселения Лопатино муниципального района Волжский Самарской области РЕШИЛО:

1. Внести следующее изменение в Устав сельского поселения Лопатино муниципального района Волжский Самарской области, принятый решением Собрания представителей сельского поселения Лопатино муниципального района Волжский Самарской области от 08.07.2014 № 130 (далее – Устав):
1) в статье 34 п.2. Устава читать следующее содержание:
«2. Собрание представителей поселения состоит из 15 (пятнадцати) депутатов, избираемых на основе всеобщего равного и прямого избирательного права при тайном голосовании на муниципальных выборах сроком на 5 (пять) лет.»
2. Поручить Главе сельского поселения Лопатино муниципального района Волжский Самарской области направить настоящее Решение на государственную регистрацию в течение 15 (пятнадцати) дней со дня принятия настоящего Решения.
3. После государственной регистрации вносимых настоящим Решением изменений в Устав сельского поселения Лопатино муниципального района Волжский Самарской области осуществить официальное опубликование настоящего Решения.
4. Настоящее Решение вступает в силу со дня его официального опубликования.

В.Л. ЖУКОВ.
Глава сельского поселения Лопатино муниципального района Волжский Самарской области.
А.И. АНДРЕЯНОВ.
Председатель Собрания Представителей сельского поселения Лопатино муниципального района Волжский Самарской области.

АДМИНИСТРАЦИЯ МУНИЦИПАЛЬНОГО РАЙОНА ВОЛЖСКИЙ САМАРСКОЙ ОБЛАСТИ
ПОСТАНОВЛЕНИЕ
от 26.02.2020 № 230
Об утверждении отчета за 2019 год
о ходе реализации и оценке эффективности реализации
муниципальной программы « Развитие сельского хозяйства и регулирования рынков сельскохозяйственной продукции, сырья и продовольствия муниципального района Волжский Самарской области на 2013 –2020 годы»

В соответствии с постановлением Администрации муниципального района Волжский Самарской области от 11.02.2020 № 119 «Об утверждении порядка принятия решений о разработке, реализации и оценке эффективности муниципальных программ Администрации муниципального района Волжский Самарской области», руководствуясь Уставом муниципального района Волжский Самарской области, Администрация муниципального района Волжский Самарской области ПОСТАНОВЛЯЕТ:

1. Утвердить отчет за 2019 год о ходе реализации и оценке эффективности реализации муниципальной программы «Развитие сельского хозяйства и регулирования рынков сельскохозяйственной продукции, сырья и продовольствия муниципального района Волжский Самарской области на 2013 –2020 годы» согласно приложению к настоящему постановлению.
2. Отделу информационно-компьютерных систем (Колчин Е.М.) разместить настоящее постановление на официальном сайте Администрации муниципального района Волжский Самарской области.
3. Опубликовать настоящее постановление в средствах массовой информации района.
4. Настоящее постановление вступает в силу со дня его официального опубликования.

Е.А. МАКРИДИН.
Глава муниципального района.

Приложение
к Постановлению
Администрации муниципального района Волжский Самарской области
от 26.02.2020 № 230

Муниципальная программа «Развитие сельского хозяйства и регулирования рынков сельскохозяйственной продукции, сырья и продовольствия муниципального района Волжский Самарской области на 2013 – 2020 годы», утвержденная Постановлением Администрации от 30.04.2013 г. № 1648

Ответственный исполнитель: МКУ «Управление сельского хозяйства Администрации муниципального района Волжский Самарской области»

Отчет за 2019 год

1. Наименование Программы	Муниципальная программа «Развитие сельского хозяйства и регулирования рынков сельскохозяйственной продукции, сырья и продовольствия муниципального района Волжский Самарской области на 2013 – 2020 годы»				
2. Цели и задачи Программы	-Цель Программы: создание условий для стабильного функционирования сельского хозяйства, достижение финансовой устойчивости сельскохозяйственных товаропроизводителей, увеличение объемов производства сельскохозяйственной продукции в муниципальном районе Волжский Самарской области				
	-Задача Программы: развитие малых форм хозяйствования, повышение инвестиционной привлекательности отрасли стимулирование роста производства основных видов сельскохозяйственной продукции.				
3.Целевые показатели (индикаторы)	наименование показателя	плановое значение	фактическое значение	причина отклонения	% исполнения установленных декомпозированных показателей
3.1	Размер посевных площадей, занятых зерновыми, зернобобовыми и кормовыми сельскохозяйственными культурами, тыс.га	37,7	37,5	Снижение на 0,5 % произошло из-за уменьшения посевных площадей зерновых культур	99,5
3.2	Производство зерновых и зернобобовых в хозяйствах всех категорий, тыс.тонн	48,1	53,4		111,0
3.3	Объем произведенного семенного картофеля, тонн	700	700		100
3.4	Объем семенного картофеля, направляемого на посадку (посев) в целях размножения, тонн	120	120		100
3.5	Объем реализованного семенного картофеля, тонн	524	525		100,2
3.6	Доля площади, засеваемой элитными семенами, в общей площади посевов,%	7,0	6,0	В связи с недостатком финансовых средств на приобретение элитных семян	-1,0
3.7	Вовлечение в сельскохозяйственный оборот неиспользуемых сельскохозяйственных угодий, тыс.га	3,0	3,0		100
3.8	Внесение минеральных удобрений на 1 гектар посевной площади, кг.д.в	15,0	10,0	В связи с недостатком финансовых средств на приобретение минеральных удобрений	66,7
3.9	Валовой сбор овощей открытого грунта в сельскохозяйственных организациях, крестьянских (фермерских) хозяйствах, включая индивидуальных предпринимателей, тонн	1220	1248		102,3
3.10	Валовой сбор картофеля в сельскохозяйственных организациях, крестьянских (фермерских) хозяйствах, включая индивидуальных предпринимателей, тыс.тонн	1,7	1,87		110,0
3.11	Доля застрахованной посевной (посадочной) площади в общей посевной (посадочной) площади (в условных единицах площади),%	1,6	9,4		+7,8
3.12	Производство скота и птицы на убой в хозяйствах всех категорий (в живом весе),тонн	4184	4341,9		103,8
3.13	Производство молока в сельскохозяйственных организациях, крестьянских (фермерских) хозяйствах, включая индивидуальных предпринимателей, тонн	8579	9057,6		105,6
3.14	Численность товарного поголовья коров специализированных мясных пород в сельскохозяйственных организациях, крестьянских (фермерских) хозяйствах, включая индивидуальных предпринимателей, голов	1240	1266		102,1
3.15	Маточное поголовье овец и коз в сельскохозяйственных организациях, крестьянских (фермерских) хозяйствах, включая индивидуальных предпринимателей, голов	5705	6263		109,8
3.16	Доля застрахованного поголовья сельскохозяйственных животных в общем поголовье сельскохозяйственных животных,%	15,7	16,76		+1,06
3.17	Племенное маточное поголовье сельскохозяйственных животных (в пересчете на условные головы), усл.голов		520	520	100
3.18	Поголовье коров в хозяйствах всех категорий, голов	4789	4829		100,8
3.19	Ввод (приобретение) жилья для граждан, проживающих в сельской местности, в том числе для молодых семей и молодых специалистов на селе ,кв.м	318	317,8		99,9
3.20	В том числе для обеспечения жильем молодых семей и молодых специалистов, кв.м	42	228,7		в 5,4 раза
	Объемы приобретения новой техники сельскохозяйственными товаропроизводителями всех форм собственности (включая ЛПХ):				
3.21	Тракторы, штук	9	9		100
3.22	зерноуборочные комбайны, штук	3	5		166,7
3.23	Энергообеспеченность сельскохозяйственных организаций на 100 га посевной площади, лошадиные силы	151	156		103,3
3.24	Количество вовлеченных в субъекты МСП, осуществляющих деятельность в сфере сельского хозяйства, в том числе за счет средств государственной поддержки, человек	5	12		240,0
3.25	Количество принятых членов сельскохозяйственных потребительских кооперативов (кроме кредитных) из числа субъектов МСП, включая личные подсобные хозяйства и крестьянские (фермерские) хозяйства, в году предоставления государственной поддержки,единиц	4	10		250,0
4. Оценка эффективности реализации муниципальной Программы	$\frac{(99,5+111,0+100+100+100,2+(-1,0)+100+66,7+102,3+110+7,8+103,8+105,6+102,1+109,8+1,06+100+600/600+100,8+99,9+544,5+100+166,7+103,3+240+250)/25}{600/600} *100\% = 120,96$ Эффективность реализации составила 120,96 % и является высокой				

5. Мероприятия муниципальной Программы*	наименование мероприятий	план, в тыс.руб.	факт, тыс.руб.	причина отклонения
	Предоставление субсидий за счет средств местного бюджета сельскохозяйственным товаропроизводителям и организациям агропромышленного комплекса, осуществляющим свою деятельность на территории муниципального района Волжский Самарской области, в целях возмещения части затрат в связи с производством сельскохозяйственной продукции в части расходов на производство продукции животноводства	600,0	600,0	-
5.1 Мероприятия, выполненные в рамках Национальных Проектов (при наличии)	В рамках региональной составляющей Национального Проекта «Малое и среднее предпринимательство и поддержка индивидуальной предпринимательской инициативы», региональной составляющей федерального проекта « Создание системы поддержки фермеров и развития сельской кооперации», во исполнение пунктов 3.24; 3.25 целевых индикаторов (показателей) создано 2 сельскохозяйственных потребительских перерабатывающих кооператива « Рождествено» и «Ветерок» и принято в каждый кооператив по 5 членов.			
6. Информация о внесенных изменениях в муниципальную Программу в отчетном периоде	Постановление Администрации муниципального района Волжский Самарской области от 14.10.2019 № 1540			
7. Предложения о дальнейшей реализации муниципальной Программы	Предлагаем продолжить в 2020 году реализацию Программы			

Проверено
МКУ «Финансовое управление Администрации муниципального района Волжский Самарской области»
_____
(подпись, ФИО)

отдел экономики Администрации муниципального района Волжский Самарской области
_____
(подпись, ФИО)

АДМИНИСТРАЦИЯ МУНИЦИПАЛЬНОГО РАЙОНА
ВОЛЖСКИЙ САМАРСКОЙ ОБЛАСТИ
ПОСТАНОВЛЕНИЕ
от 28.02.2020 № 250
О внесении изменений в муниципальную Программу муниципального района Волжский Самарской области «Строительство, реконструкция и ремонт объектов образования на территории муниципального района Волжский Самарской области» на 2020- 2022 годы

В связи с изменением объёмов финансирования по исполнителям и объёма финансирования в 2020- 2022 годах, в соответствии с Федеральным законом от 06.10.2003 № 131-ФЗ «Об общих принципах организации местного самоуправления в Российской Федерации», законом Самарской области от 28.12.2005 № 235-ГД «О бюджетном устройстве и бюджетном процессе в Самарской области», руководствуясь Уставом муниципального района Волжский Самарской области, Администрация муниципального района Волжский Самарской области ПОСТАНОВЛЯЕТ:

1. Внести следующие изменения в муниципальную Программу муниципального района Волжский Самарской области «Строительство, реконструкция и ремонт объектов образования на территории муниципального района Волжский Самарской области» на 2020- 2022 годы, утвержденную постановлением Администрации муниципального района Волжский Самарской области от 10.10.2019 № 1525 (далее – муниципальная Программа):

- в Паспорте муниципальной Программы раздел «Объем и источники финансирования» изложить в следующей редакции:

«Общий объем финансирования Программы составит – 1 405 986,43835 тыс. рублей, в том числе:

за счет средств бюджета муниципального района Волжский (за исключением средств областного бюджета, формируемого в том числе за счет средств федерального бюджета) в сумме 210 752,07731 тыс. рублей;

за счет поступающих в соответствии с действующим законодательством в бюджет муниципального района Волжский средств областного бюджета, формируемого в том числе за счет средств федерального бюджета, в сумме 1 195 234,36104 тыс. рублей;

из них:

в 2020 году – 161 805,51462 тыс. рублей за счет средств бюджета муниципального района Волжский (за исключением средств областного бюджета, формируемого в том числе за счет средств федерального бюджета);

в 2020 году – 625 824,37584 тыс. рублей за счет поступающих в соответствии с действующим законодательством в бюджет муниципального района Волжский средств областного бюджета, формируемого в том числе за счет средств федерального бюджета.

- раздел муниципальной Программы «Источники финансирования Программы» изложить в следующей редакции:

«Мероприятия Программы финансируются за счёт средств бюджета муниципального района Волжский (за исключением средств областного бюджета, формируемого в том числе за счет средств федерального бюджета), предусмотренных Решением Собрания Представителей Волжского района о бюджете муниципального района на соответствующий финансовый год, в порядке, установленном бюджетным законодательством и за счет поступающих в соответствии с действующим законодательством в бюджет муниципального района Волжский средств областного бюджета, формируемого в том числе за счет средств федерального бюджета.

Общий объем финансирования Программы составит – 1 195 234,36104 тыс. рублей, в том числе:

за счет средств бюджета муниципального района Волжский (за исключением средств областного бюджета, формируемого в том числе за счет средств федерального бюджета) в сумме 210 752,07731 тыс. рублей;

за счет поступающих в соответствии с действующим законодательством в бюджет муниципального района Волжский средств областного бюджета, формируемого в том числе за счет средств федерального бюджета, в сумме 1 195 234,36104 тыс. рублей;

из них:

в 2020 году – 161 805,51462 тыс. рублей за счет средств бюджета муниципального района Волжский (за исключением средств областного бюджета, формируемого в том числе за счет средств федерального бюджета);

в 2020 году – 625 824,37584 тыс. рублей за счет поступающих в соответствии с действующим законодательством в бюджет муниципального района Волжский средств областного бюджета, формируемого в том числе за счет средств федерального бюджета.

- в приложении 2 «Перечень мероприятий муниципальной Программы муниципального района Волжский Самарской области «Строительство, реконструкция и ремонт объектов образования на территории муниципального района Волжский Самарской области» на 2020-2022 годы» к муниципальной Программе мероприятия 1.3. 1.3.2, 1.3.3, 1.4, 1.4.2, 1.4.3, 1.7, 1.7.2, 1.8, 1.8.2, строки «Всего по разделам 1-2», «Всего по программе» изложить в редакции согласно приложению, к настоящему постановлению.

2. Опубликовать настоящее постановление в средствах массовой информации района.

3. Настоящее постановление вступает в силу со дня официального опубликования.

4. Контроль за исполнением настоящего постановления возложить на заместителя Главы муниципального района Н.Ю.Корякину.

Е.А. МАКРИДИН.
Глава муниципального района.

Приложение 2
к муниципальной Программе муниципального района Волжский Самарской области
«Строительство, реконструкция и ремонт объектов образования на территории муниципального района Волжский Самарской области» на 2020-2022 годы

№ п/п	Наименование мероприятия	Срок исполнения годы	Вводимая мощность, мест	Исполнители	Объем финансирования по годам, тыс. руб.			
					2020	2021	2022	Всего
Раздел 1. «Строительство зданий образовательных учреждений»								
1.3	**Строительство "КОШЕЛЕВ-ПРОЕКТ" Детский сад А-16/2 на 350 мест по адресу: Самарская обл., р-н Волжский, пгт Смышляевка, городское поселение Смышляевка**	2020-2021	350	**МБУ "УГЖКХ"**	**93 759,93368**	**253 451,49631**	**0,00000**	**347 211,42999**
				МБУ "Паритет"	**0,00000**	**0,00000**	**0,00000**	
1.3.1	за счет средств федерального бюджета			МБУ "УГЖКХ"	62 403,95224	160 128,50055	0,00000	222 532,45279
				МБУ "Паритет"	0,00000	0,00000	0,00000	
1.3.2	за счет средств областного бюджета			МБУ "УГЖКХ"	26 667,98476	80 650,42094	0,00000	107 318,40570
				МБУ "Паритет"	0,00000	0,00000	0,00000	
1.3.3	за счет средств местного бюджета			МБУ "УГЖКХ"	4 687,99668	12 672,57482	0,00000	17 360,57150
				МБУ "Паритет"	0,00000	0,00000	0,00000	
1.4	**Строительство "КОШЕЛЕВ-ПРОЕКТ" Детский сад А-16/3 на 350 мест по адресу: Самарская обл., р-н Волжский, пгт Смышляевка, городское поселение Смышляевка**	2020-2021	350	**МБУ "УГЖКХ"**	**268 390,43576**	**79 150,46741**	**0,00000**	**347 540,90317**
				МБУ "Паритет"	**0,00000**	**0,00000**	**0,00000**	
1.4.1	за счет средств федерального бюджета			МБУ "УГЖКХ"	62 403,95223	19 902,64607	0,00000	82 306,59830
				МБУ "Паритет"	0,00000	0,00000	0,00000	
1.4.2	за счет средств областного бюджета			МБУ "УГЖКХ"	87 043,50726	55 290,29797	0,00000	142 333,80523
				МБУ "Паритет"	0,00000	0,00000	0,00000	
1.4.3	за счет средств местного бюджета			МБУ "УГЖКХ"	118 942,97627	3 957,52337	0,00000	122 900,49964
				МБУ "Паритет"	0,00000	0,00000	0,00000	
1.7	**Оснащение в рамках реализации мероприятия по строительству детского сада на 150 мест в с. Курумоч м.р. Волжский**	2020	150	**МБУ "УГЖКХ"**	**2 314,05843**	**0,00000**	**0,00000**	**2 314,05843**
1.7.1	за счет средств местного бюджета			МБУ "УГЖКХ"	781,40000	0,00000	0,00000	781,40000
1.7.2	за счет средств областного бюджета			МБУ "УГЖКХ"	1 532,65843	0,00000	0,00000	1 532,65843
1.8	**Строительство детского сада на 250 мест в п.г.т. Смышляевка Волжского района Самарской области**	2020	250	**МБУ "УГЖКХ"**	**72 457,41727**	**0,00000**	**0,00000**	**72 457,41727**
1.8.1	за счет средств местного бюджета			МБУ "УГЖКХ"	4 316,64864	0,00000	0,00000	4 316,64864
1.8.2	за счет средств областного бюджета			МБУ "УГЖКХ"	68 140,76863	0,00000	0,00000	68 140,76863
Всего по разделам 1-2					**710 825,41826**	**574 069,19495**	**0,00000**	**1 284 894,61321**
Всего по программе:					**787 629,89046**	**610 356,54789**	**8 000,00000**	**1 405 986,43835**

АДМИНИСТРАЦИЯ МУНИЦИПАЛЬНОГО РАЙОНА
ВОЛЖСКИЙ САМАРСКОЙ ОБЛАСТИ
ПОСТАНОВЛЕНИЕ
от 26.02.2020 № 238
Об утверждении отчета за 2019 год
о ходе реализации и оценке эффективности реализации муниципальной Программы муниципального района Волжский Самарской области «Доступная среда» на 2018-2020 годы

В соответствии с постановлением Администрации муниципального района Волжский Самарской области от 12.07.2016 № 1808 «Об утверждении порядка принятия решений о разработке, формировании и реализации муниципальных программ муниципального района Волжский Самарской области», принимая во внимание положительные заключения МКУ «Финансовое управление Администрации муниципального района Волжский Самарской области» и отдела экономики Администрации муниципального района Волжский Самарской области по результатам рассмотрения отчета за 2019 год о ходе реализации и оценке эффективности реализации муниципальной Программы муниципального района Волжский Самарской области «Доступная среда» на 2018-2020 годы, руководствуясь Уставом муниципального района Волжский Самарской области, Администрация муниципального района Волжский Самарской области ПОСТАНОВЛЯЕТ:

1. Утвердить отчет за 2019 год о ходе реализации и оценке эффективности реализации муниципальной Программы муниципального района Волжский Самарской области «Доступная среда» на 2018-2020 годы согласно приложению к настоящему постановлению.

2. Опубликовать настоящее постановление в средствах массовой информации района.

Е.А. МАКРИДИН.
Глава муниципального района.

Отчет за 2019 год
о ходе реализации и оценке эффективности реализации муниципальной Программы муниципального района Волжский Самарской области «Доступная среда» на 2018-2020 годы

1. Наименование Программы	Муниципальная Программа муниципального района Волжский Самарской области «Доступная среда» на 2018-2020 годы (утверждена Постановлением Администрации муниципального района Волжский Самарской области от 25.12.2017 №2779)
2. Цели и задачи Программы	Цель программы – повышение уровня качества жизни людей с ограниченными возможностями здоровья, нуждающихся в социальной поддержке, активная интеграция инвалидов в общество. Задачи программы: 1. Реализация комплекса мер, позволяющих продолжить формирование безбарьерной среды жизнедеятельности и улучшение социально-экономического положения инвалидов на территории муниципального района Волжский; 2. Обеспечение доступности для инвалидов и других маломобильных групп населения в социальной сфере; 3. Оказание помощи в адаптации жилых помещений инвалидов; 4. Формирование благоприятных условий для реализации интеллектуальных, культурных и спортивных потребностей инвалидов.
3. Оценка эффективности реализации муниципальной Программы	
3.1. Конкретные результаты, достигнутые за отчетный период:	см. приложенную таблицу Индикаторы муниципальной Программы на 2019 год: Индикатор 1 (количество жилых помещений и придомовых территорий, где проживают инвалиды, переоборудованных с учетом потребностей инвалидов): плановое значение – 2 объекта в год; фактическое значение – 4 объекта в 2019 году 4/2=2 Индикатор 2 (удельный вес доступных для инвалидов и других маломобильных групп населения объектов социальной инфраструктуры от общего количества объектов социальной инфраструктуры): плановое значение – 50,5 % фактическое значение – 50,8 % 31/61= 0,5082 (50,8 %)
3.2. Результаты достижения значений показателей (индикаторов) муниципальной Программы, рассчитанные в соответствии с методикой оценки эффективности реализации муниципальной Программы:	1/2*(4/2+50,8/50,5) R = ----------*100% = 171,65 % 1908,18542 2179,30374 R = 171,65 % Эффективность реализации Муниципальной Программы высокая.
3.3. Перечень мероприятий, выполненных и не выполненных (с указанием причин) в установленные сроки	см. приложенную таблицу
3.4. Анализ факторов, повлиявших на ход реализации муниципальной Программы	Средства освоены в полном объеме; запланированные мероприятия выполнены.
3.5. Данные о бюджетных ассигнованиях, направленных на выполнение мероприятий	см. приложенную таблицу
Информация о внесенных изменениях в муниципальную Программу	Постановления Администрации муниципального района Волжский «О внесении изменений в муниципальную Программу муниципального района Волжский Самарской области «Доступная среда» на 2018-2020 годы: - от 29.08.2019 № 1268; - от 24.12.2019 № 2130.
3.6. Предложения о дальнейшей реализации муниципальной Программы	Признать эффективной реализацию мероприятий муниципальной Программы муниципального района Волжский Самарской области «Доступная среда» на 2018-2020годы. Продолжить дальнейшую реализацию мероприятий данной программы.

Отчет об исполнении муниципальной Программы муниципального района Волжский Самарской области «Доступная среда» на 2018-2020 годы за 2019 год

№ п/п	Наименование мероприятий	План по программе тыс. руб			Факт по программе, тыс. руб.			Отношение количества выполненных мероприятий к общему количеству запланированных мероприятий Информация о выполнении мероприятия	Исполнитель
		Всего	За счет средств бюджета	за счет иных источников	Всего	За счет средств бюджета	за счет иных источников		
1	2	3	4	5	6	7	8	9	10
1.1.	Переоборудование жилых помещений, придомовых территорий индивидуальных жилых помещений, в которых проживают инвалиды-колясочники, и прочие работы с целью создания условий доступности.	1103,05390	1103,05390		831,94059	831,94059		Исполнен контракт на переоборудование 4-х жилых помещений и придомовых территорий на сумму 831,94059 тыс. рублей. Кредиторская задолженность 271,11331	М Б У «УГЖКХ»
2.1.	Оборудование объектов отрасли образования с целью обеспечения доступности маломобильных групп	313,92862	313,92862		313,92562	313,92562		Мероприятие выполнено в полном объеме. Приспособление здания ГБОУ СОШ пос. Просвет для МГН (увеличение дверного проема, оборудование санитарной комнаты, устройство тактильности, установка пиктограмм, вывески-режимник, беспроводной системы вызова, установка светового и звукового маяка на входе)	М Б У «УГЖКХ»
2.2.	Оборудование объектов отрасли культуры с целью обеспечения доступности маломобильных групп	116,51014	116,51014		116,51014	116,51014		Мероприятие выполнено в полном объеме. Приспособление здания МБУК ДРЦ «Просвет» пос. Просвет для МГН (устройство пандуса, установка пиктограмм, вывески-режимник, беспроводной системы вызова, установка светового и звукового маяка на входе, индукционной системы	М Б У «УГЖКХ»

2.3.1.	Оборудование зданий образовательных учреждений для учащихся с ограниченными возможностями по слуху	300,000	300,000		300,00000	300,000		Заключен контракт на поставку коммуникационного оборудования для детей с нарушением слуха на сумму 300,000 тыс. рублей для общеобразовательных учреждений ГБОУ СОШ «ОЦ» с. Дубовый Умет, ГБОУ СОШ п.г.т. Петра Дубрава, ГБОУ СОШ пос. Просвет, ГБОУ СОШ с. Рождествено. Мероприятие выполнено в полном объеме.	МБУ «Паритет»
2.3.2.	Оборудование зданий образовательных учреждений тактильными мнемосхемами	81,09	81,09		81,09	81,09		Заключен договор на поставку мнемосхем, вывесок, пиктограмм и табличек для детей с нарушением зрения на сумму 81,090 тыс. рублей для образовательных учреждений ГБОУ СОШ «ОЦ» с. Дубовый Умет, ГБОУ СОШ п.г.т. Петра Дубрава, ГБОУ СОШ пос. Просвет, ГБОУ СОШ с. Спиридоновка, ГБОУ СОШ № 1 «ОЦ» п.г.т. Стройкерамика. Мероприятие выполнено в полном объеме.	МБУ «Паритет»
2.3.3.	Дооборудование техническими средствами здания МБУК «Межпоселенческая библиотека»	28,260	28,260		28,26	28,260		Мероприятие выполнено в полном объеме. Заключен договор на поставку видеоувеличителя для слабовидящих людей на сумму 28,26 рублей.	МБУК «Межпоселенческая библиотека»
3.	Организация и проведение районных физкультурно-спортивных мероприятий с инвалидами и лицами с ограниченными возможностями здоровья и участие инвалидов в областных соревнованиях.	110,00000	110,00000		110,00000	110,00000		Мероприятие выполнено в полном объеме. Участники - 200 человек	МКУ УФКиС
3.1.	Летняя Паралимпийская Спартакиада среди инвалидов и лиц с ограниченными возможностями здоровья	52,120	52,120		25,590	25,590		Мероприятие выполнено в полном объеме. Летняя Паралимпийская Спартакиада среди инвалидов и лиц с ограниченными возможностями здоровья проведена 30.08.2019. Приобретены призы для участников (50 шт.) на общую сумму 25,590 тыс. рублей. Участники - 50 человек.	МКУ УФКиС
3.2.	Зимняя Паралимпийская Спартакиада среди инвалидов и лиц с ограниченными возможностями здоровья	28,040	28,040		42,420	42,420		Мероприятие выполнено в полном объеме. Зимняя Паралимпийская Спартакиада среди инвалидов и лиц с ограниченными возможностями здоровья проведена 27.03.2018, приобретены призы для участников (66 шт.) на общую сумму 42,420 тыс. рублей. Участники - 66 человек	МКУ УФКиС
3.3.	Первенство по городошному спорту среди инвалидов и лиц с ограниченными возможностями здоровья	17,110	17,110		17,110	17,110		Мероприятие выполнено в полном объеме. Первенство по городошному спорту среди инвалидов и лиц с ограниченными возможностями здоровья проведено 30.08.2019. Приобретены призы для участников (31 шт.) на общую сумму 17,110 тыс. рублей. Участники - 31 человек	МКУ УФКиС
3.4.	Первенство по настольным спортивным играм среди инвалидов и лиц с ограниченными возможностями здоровья	12,730	12,730		24,880	24,880		Мероприятие выполнено в полном объеме. Первенство по настольным спортивным играм среди инвалидов и лиц с ограниченными возможностями здоровья проведено 18.12.2018, приобретены призы для участников (53 шт.) на общую сумму 24,880 тыс. рублей. Участники - 53 человека	МКУ УФКиС
4.	«Культурно-просветительские мероприятия для инвалидов и маломобильных групп населения «	50,000	50,000		50,000	50,000		Мероприятие выполнено в полном объеме. Приобретены билеты в ГБУК «Самарский академический театр драмы им. М.Горького» (95 чел.) на общую сумму 49,800 тыс. рублей.	МКУ «Управление культуры, туризма и молодежной политики» МБУК «Союз»
5.	Проведение мероприятия для детей с ограниченными возможностями здоровья «Парусник надежды».	29,83000	29,83000		29,82799	29,82799		Мероприятие выполнено в полном объеме. Приобретено 37 подарков для детей - инвалидов на общую сумму 29,83 рублей.	МКУ ОСМиД
6.	Проведение фестиваля художественного творчества и прикладного искусства среди людей с ограниченными возможностями здоровья	46,63108	46,63108		46,63108	46,63108		Мероприятие выполнено в полном объеме. Проведение фестиваля художественного творчества и прикладного искусства среди людей с ограниченными возможностями здоровья (220-летие со дня рождения А.С.Пушкина) приобретено 26 подарков для участников	МКУ «Управление культуры, туризма и молодежной политики» МБУК «Союз»
	ВСЕГО	2179,30374	2179,30374		1 908,18542	1908,18542			

АДМИНИСТРАЦИЯ МУНИЦИПАЛЬНОГО РАЙОНА ВОЛЖСКИЙ САМАРСКОЙ ОБЛАСТИ
ПОСТАНОВЛЕНИЕ
от 26.02.2020 № 237
Об утверждении отчета за 2019 год
о ходе реализации и оценке эффективности реализации
муниципальной Программы муниципального района Волжский
Самарской области «Обеспечение пожарной безопасности образовательных учреждений на территории муниципального района Волжский Самарской области на 2018- 2020 годы»

В соответствии с постановлением Администрации муниципального района Волжский Самарской области от 12.07.2016 № 1808 «Об утверждении порядка принятия решений о разработке, формировании и реализации муниципальных программ муниципального района Волжский Самарской области», принимая во внимание положительные заключения МКУ «Финансовое управление Администрации муниципального района Волжский Самарской области» и отдела экономики Администрации муниципального района Волжский Самарской области по результатам рассмотрения отчета за 2019 год о ходе реализации и оценке эффективности реализации муниципальной Программы муниципального района Волжский Самарской области «Обеспечение пожарной безопасности образовательных учреждений на территории муниципального района Волжский Самарской области на 2018- 2020 годы», руководствуясь Уставом муниципального района Волжский Самарской области, Администрация муниципального района Волжский Самарской области ПОСТАНОВЛЯЕТ:

1. Утвердить отчет за 2019 год о ходе реализации и оценке эффективности реализации муниципальной Программы муниципального района Волжский Самарской области «Обеспечение пожарной безопасности образовательных учреждений на территории муниципального района Волжский Самарской области на 2018- 2020 годы» согласно приложению к настоящему постановлению.
2. Опубликовать настоящее постановление в средствах массовой информации района.

Е.А. МАКРИДИН.
Глава муниципального района.

Отчет за 2019 год
о ходе реализации и оценке эффективности реализации муниципальной Программы муниципального района Волжский Самарской области «Обеспечение пожарной безопасности образовательных учреждений на территории муниципального района Волжский Самарской области на 2018- 2020 годы»

1. Наименование Программы	Муниципальная Программа муниципального района Волжский Самарской области «Обеспечение пожарной безопасности образовательных учреждений на территории муниципального района Волжский Самарской области на 2018- 2020 годы» (утверждена Постановлением Администрации муниципального района Волжский Самарской области от 22.05.2017 №1071)
2. Цели и задачи Программы	Цель Программы – обеспечение безопасности обучающихся, воспитанников и работников государственных бюджетных общеобразовательных учреждений всех типов и видов на территории муниципального района Волжский Самарской области во время их трудовой и учебной деятельности путем повышения безопасности их жизнедеятельности. Задачи Программы: 1. Предотвращение пожаров в зданиях образовательных учреждений 2. Минимизация последствий пожароопасных ситуаций, снижение травматизма и гибели людей, возможного материального ущерба в случае возникновения чрезвычайной ситуации путем приведения зданий образовательных учреждений в соответствие с правилами противопожарной безопасности
3. Оценка эффективности реализации муниципальной Программы	
3.1. Конкретные результаты, достигнутые за отчетный период:	см. приложенную таблицу Индикаторы муниципальной Программы на 2019 год: Индикатор 1 (доля зданий образовательных учреждений, оснащенных системой по передаче сигнала о пожаре на пульт «Службы оперативного обеспечения (01), от общего числа зданий, имеющих вышеуказанную возможность): плановое значение – 41%; фактическое значение – 100% Индикатор 2 (количество зданий образовательных учреждений, пути, эвакуации которых соответствуют требованиям действующего законодательства): плановое значение - 15 зданий; фактическое значение – 24 здания 24/15=1,6
3.2. Результаты достижения значений показателей (индикаторов) муниципальной Программы, рассчитанные в соответствии с методикой оценки эффективности реализации муниципальной Программы:	$R = \frac{1/2*(100/41 + 24/15)}{\frac{7310,13136}{7310,13136}} *100\% = 202\%$ R = 202% Эффективность реализации Муниципальной Программы высокая.
3.3. Перечень мероприятий, выполненных и не выполненных (с указанием причин) в установленные сроки	см. приложенную таблицу
3.4. Анализ факторов, повлиявших на ход реализации муниципальной Программы	Средства освоены в полном объеме; запланированные мероприятия выполнены.
3.5. Данные о бюджетных ассигнованиях, направленных на выполнение мероприятий	см. приложенную таблицу
Информация о внесенных изменениях в муниципальную Программу	Постановления Администрации муниципального района Волжский «О внесении изменений в муниципальную Программу муниципального района Волжский Самарской области «Обеспечение пожарной безопасности образовательных учреждений на территории муниципального района Волжский Самарской области» на 2018-2020 годы: - от 14.02.2019 №104; - от 16.04.2019 №568; - от 24.12.2019 №2128
3.6. Предложения о дальнейшей реализации муниципальной Программы	Признать эффективной реализацию мероприятий муниципальной Программы муниципального района Волжский Самарской области «Обеспечение пожарной безопасности образовательных учреждений на территории муниципального района Волжский Самарской области на 2018 - 2020 годы». Продолжить дальнейшую реализацию мероприятий данной программы.

Отчет об исполнении муниципальной Программы муниципального района Волжский Самарской области «Обеспечение пожарной безопасности образовательных учреждений муниципального района Волжский Самарской области на 2018-2020 годы»
за 2019 год

№ п/п	Наименование мероприятий	План по программе тыс. руб			Факт по программе, тыс. руб.			Отношение количества выполненных мероприятий к общему количеству запланированных мероприятий Информация о выполнении мероприятия	Исполнитель
		Всего	За счет средств бюджета	за счет иных источников	Всего	За счет средств бюджета	за счет иных источников		
1	2	3	4	5	6	7	8	9	10
1. Предотвращение пожаров в зданиях образовательных учреждений									
1.1.1	Обновление первичных средств пожаротушения	206,87045	206,87045		206,87045	206,87045		Мероприятие выполнено в полном объеме. Исполнен контракт на перезарядку первичных средств пожаротушения в 36 учреждениях 480 штук на сумму 206,87045 тыс. рублей.	МБУ «Паритет»
1.1.2	Проведение испытаний и измерений заземляющих устройств, электрических цепей, коммуникационных аппаратов и иного электрооборудования	60,52808	60,52808		60,52808	60,52808		Мероприятие выполнено в полном объеме. Исполнен контракт на выполнение работ по замеру сопротивления изоляции проводов электросетей на сумму 60,52808 тыс. рублей в 62 зданиях ОУ.	МБУ «Паритет»
1.1.3	Проведение работ по исправлению замечаний по результатам испытаний и измерений , замена вводных кабелей и вводных устройств (автоматов, устройств защитного заземления, восстановление конторов заземления)	303,66952	303,66952		303,66952	303,66952		Мероприятие выполнено в полном объеме. Исполнен муниципальный контракт на проведение работ по исправлению замечаний по результатам испытаний и измерений , замена вводных кабелей и вводных устройств (автоматов, устройств защитного заземления, восстановление конторов заземления) в 2 учреждениях ГБОУ СОШ с. Яблоновый Овраг; ГБОУ СОШ пгт Петра-Дубрава на сумму 303,66952 тыс. рублей.	МБУ «Паритет»
1.1.4	Установка (замена), прочистка и проверка системы вентиляции	141,36361	141,36361		141,36361	141,36361		Мероприятие выполнено в полном объеме. Исполнен контракт на выполнение работ по прочистке и проверке системы вентиляции на сумму 84,790 тыс. рублей в 52 зданиях ОУ. Исполнен контракт по установке вытяжной системы вентиляции СПДС «Радуга» ГБОУ СОШ №1 пгт Стройкерамикаул. Дружбы 13а на сумму 6,57361 тыс. рублей. Исполнен контракт на оказание услуг по разработке проектной и сметной документации на установку вытяжной системы вентиляции СПДС ГБОУ ООШ №2 пгт Смышляевка (д. 25); СПДС «Радуга» ГБОУ СОШ №1 пгт Стройкерамика на сумму 50,000 тыс. рублей.	МБУ «Паритет»
	Всего по разделу 1	712,43166	712,43166		712,43166	712,43166			

№ п/п	Наименование мероприятий	План по программе тыс. руб			Факт по программе, тыс. руб.			Отношение количества выполненных мероприятий к общему количеству запланированных мероприятий Информация о выполнении мероприятия	Исполнитель
		Всего	За счет средств бюджета	за счет иных источников	Всего	За счет средств бюджета	за счет иных источников		
1	2	3	4	5	6	7	8	9	10
2. Минимизация последствий пожароопасных ситуаций, снижение травматизма и гибели людей, возможного материального ущерба в случае возникновения чрезвычайной ситуации путем приведения зданий образовательных учреждений в соответствие с правилами противопожарной безопасности									
2.1	Замена и установка дверных конструкций в соответствии с требованиями ППБ	31,00000	31,00000		31,00000	31,00000		Мероприятие выполнено в полном объеме. Исполнены контракты на замену и установку дверных конструкций в соответствии с требованиями ППБ в ГБОУ СОШ с. Рождествено на сумму 31,000 тыс. рублей.	М Б У «Паритет»
2.2	Расчет категории пожарной и взрывопожарной опасности, проведение независимой экспертизы пожарного риска	68,00000	68,00000		68,00000	68,00000		Мероприятие выполнено в полном объеме. Исполнен контракт на оказание услуг по независимой оценке пожарного риска ГБОУ СОШ №2 пгт Смышляевка, СПДС ГБОУ СОШ №2 ул. Первомайская 25, СПДС ГБОУ СОШ №2 ул. Первомайская 33 на сумму 68,000 тыс. рублей.	М Б У «Паритет»
2.4	Обслуживание программно-аппаратного комплекса «Стрелец-Мониторинг» по обработке и передаче данных о параметрах возгорания, угрозах и рисках развития крупных пожаров в сложных зданиях и сооружениях	3047,58550	3047,58550		3047,58550	3047,58550		Мероприятие выполнено в полном объеме. Исполнены контракты на обслуживание программно-аппаратного комплекса «Стрелец-Мониторинг» на сумму 3047,5855 тыс. рублей в 48 зданиях ОУ.	М Б У «Паритет»
2.5	Установка аварийного освещения на путях эвакуации	99,40903	99,40903		99,40903	99,40903		Мероприятие выполнено в полном объеме. Исполнен конракт на установку аварийного освещения на путях эвакуации СПДС ГБОУ СОШ с. Сухая Вязовка ул Школьная 14а на сумму 99,40903 тыс. рублей.	М Б У «Паритет»
2.7.	Техническое обслуживание, ремонт АПС	3351,70517	3351,70517		3351,70517	3351,70517		Мероприятие выполнено в полном объеме. Исполнен контракт на техническое обслуживание АПС на сумму 1897,22704 тыс. рублей в 66 зданиях ОУ. Исполнены контракты на выполнение работ по ремонту АПС на сумму 1159,57054 тыс. рублей в ГБОУ СОШ с. Яблоновый Овраг; ГБОУ СОШ п. Ровно-Владимировка; СПДС ГБОУ СОШ п. Ровно-Владимировка. Заключены контракты на поставку приборов и аккумуляторных батарей для АПС в ОУ на сумму 294,90759 тыс. рублей.	М Б У «Паритет»
	Всего по разделу 2	6597,69970	6597,69970		6597,69970	6597,69970			
	Всего	7310,13136	7310,13136		7310,13136	7310,13136			

АДМИНИСТРАЦИЯ СЕЛЬСКОГО ПОСЕЛЕНИЯ РОЖДЕСТВЕНО МУНИЦИПАЛЬНОГО РАЙОНА ВОЛЖСКИЙ САМАРСКОЙ ОБЛАСТИ
ПОСТАНОВЛЕНИЕ
от 28 февраля 2020 г. № 21

О подготовке проекта планировки территории и проекта межевания территории для строительства напорного коллектора в районе поселка Северный сельского поселения Рождествено муниципального района Волжский Самарской области

Рассмотрев заявление ООО «Коммунальные системы» о подготовке проекта планировки территории и проекта межевания территории, на основании статей 8, 41, 41.1, 41.2, 43, 45, 46 Градостроительного кодекса Российской Федерации, постановления Правительства Российской Федерации от 12.05.2017 № 564 «Об утверждении Положения о составе и содержании проектов планировки территории, предусматривающих размещение одного или нескольких линейных объектов», руководствуясь Уставом сельского поселения Рождествено муниципального района Волжский Самарской области и Порядком подготовки документации по планировке территории, разрабатываемой на основании решений Администрации сельского поселения Рождествено муниципального района Волжский Самарской области, и принятия решения об утверждении документации по планировке территории, от 08.10.2019 № 115, ПОСТАНОВЛЯЮ:

1. Разрешить ООО «Коммунальные системы» подготовку документации по планировке территории и проекта межевания территории для строительства напорного коллектора в районе поселка Северный сельского поселения Рождествено муниципального района Волжский Самарской области (далее – проект планировки и проект межевания территории) в срок – не более 6 (шести) месяцев со дня вступления в силу настоящего Постановления.
2. В указанный в пункте 1 настоящего Постановления срок ООО «Коммунальные системы» обеспечить представление в Администрацию сельского поселения Рождествено муниципального района Волжский Самарской области подготовленного проекта планировки и проекта межевания территории.
3. Границы территории, в отношении которой осуществляется подготовка проекта планировки и проекта межевания территории, определяются согласно приложению №1 к настоящему Постановлению.
4. Подготовку документации по проекту планировки территории и проекту межевания территории осуществлять в соответствии с техническим зданием, согласно приложению № 2 к настоящему Постановлению.
5. Утвердить задание на проведение инженерных изысканий, используемых для строительства линейного объекта, согласно приложению № 3, к настоящему Постановлению.
6. Установить срок подачи физическими и (или) юридическими лицами предложений, касающихся порядка, сроков подготовки и содержания проекта планировки и проекта межевания территории – в течение 10 (десяти) дней со дня официального опубликования настоящего Постановления.
7. Опубликовать настоящее Постановление и приложения 1, 2, 3 в газете «Волжская Новь» и на официальном сайте Администрации сельского поселения Рождествено муниципального района Волжский Самарской области http://radm63sp.ru/.
8. Настоящее Постановление вступает в силу со дня его официального опубликования.
9. Контроль за исполнением настоящего Постановления оставляю за собой.

Л.А. САВЕЛЬЕВА.
Глава сельского поселения.

ГЛАВА СЕЛЬСКОГО ПОСЕЛЕНИЯ ВОСКРЕСЕНКА МУНИЦИПАЛЬНОГО РАЙОНА ВОЛЖСКИЙ САМАРСКОЙ ОБЛАСТИ
ПОСТАНОВЛЕНИЕ
от 05.03.2020 года № 112
О проведении публичных слушаний по проекту изменений в Правила землепользования и застройки сельского поселения Воскресенка муниципального района Волжский Самарской области

В соответствии со статьями 5.1, 31, 33 Градостроительного кодекса Российской Федерации, руководствуясь статьей 28 Федерального закона от 06.10.2003 № 131-ФЗ «Об общих принципах организации местного самоуправления в Российской Федерации», руководствуясь Уставом сельского поселения Воскресенка муниципального района Волжский Самарской области, Порядком организации и проведения общественных обсуждений или публичных по вопросам градостроительной деятельности на территории сельского поселения Воскресенка муниципального района Волжский Самарской области, утвержденным решением Собрания представителей сельского поселения Воскресенка муниципального района Волжский Самарской области от 25.09.2019 № 188/85 (далее – Порядок), ПОСТАНОВЛЯЮ:

1. Провести на территории сельского поселения Воскресенка муниципального района Волжский Самарской области публичные слушания по проекту решения Собрания представителей сельского поселения Воскресенка муниципального района Волжский Самарской области «О внесении изменений в Правила землепользования и застройки сельского поселения Воскресенка муниципального района Волжский Самарской области» (далее – проект изменений в Правила).
2. Срок проведения публичных слушаний по проекту изменений в Правила – с 07.03.2020 по 10.04.2020.
3. Срок проведения публичных слушаний исчисляется со дня официального опубликования настоящего постановления и проекта изменений в Правила до дня официального опубликования заключения о результатах публичных слушаний.
4. Органом, уполномоченным на организацию и проведение публичных слушаний (организатором публичных слушаний) в соответствии с настоящим постановлением, является Комиссия по подготовке проекта правил землепользования и застройки сельского поселения Воскресенка муниципального района Волжский Самарской области (далее – Комиссия).
5. Представление участниками публичных слушаний предложений и замечаний по проекту изменений в Правила, а также их учет осуществляется в соответствии с требованиями статьи 5.1 Градостроительного кодекса Российской Федерации, главой IV Правил.
6. Место проведения публичных слушаний (место проведения экспозиции проекта изменений в Правила) в сельском поселении Воскресенка муниципального района Волжский Самарской области: 443531, Самарская область, Волжский район, с. Воскресенка, ул. Победы, 4.
7. Датой открытия экспозиции считается дата официального опубликования проекта изменений в Правила и его размещения на официальном сайте Администрации сельского поселения Воскресенка муниципального района Волжский Самарской области в информационно-коммуникационной сети «Интернет» в порядке, установленном пунктом 1 части 8 статьи 5.1 Градостроительного кодекса Российской Федерации.
Экспозиция проводится в срок до даты окончания публичных слушаний. Посещение экспозиции возможно в рабочие дни с 10.00 до 16.00.
8. Провести мероприятие по информированию жителей поселения по вопросу публичных слушаний (собрание участников публичных слушаний) 16.03.2020 в 16:00, по адресу: 443531, Самарская область, Волжский район, с. Воскресенка, ул. Победы, 4.
9. Комиссии в целях доведения до населения информации о содержании проекта изменений в Правила обеспечить организацию выставок, экспозиций демонстрационных материалов в месте проведения публичных слушаний (месте проведения экспозиции проекта изменений в Правила) и в местах проведения собраний участников публичных слушаний по проектам решений.
10. Прием замечаний и предложений от жителей поселения и иных заинтересованных лиц по проекту изменений в Правила осуществляется по адресу, указанному в пункте 6 настоящего постановления, в рабочие дни с 10 часов до 16 часов.
11. Замечания и предложения могут быть внесены:
1) в письменной или устной форме в ходе проведения собраний участников публичных слушаний;
2) в письменной форме в адрес организатора публичных слушаний;
3) посредством записи в книге (журнале) учета посетителей экспозиции проекта, подлежащего рассмотрению на публичных слушаниях.
12. Прием замечаний и предложений от жителей поселения и иных заинтересованных лиц по проекту изменений в Правила, прекращается 03.04.2020.
13. Назначить лицом, ответственным за ведение протокола публичных слушаний, протокола мероприятия по информированию жителей поселения по вопросу публичных слушаний (собрания участников публичных слушаний) – Т.А. Крайнову.
14. Настоящее постановление является оповещением о начале публичных слушаний и подлежит опубликованию в газете «Волжская Новь» и размещению на официальном сайте Администрации сельского поселения Воскресенка в информационно-коммуникационной сети «Интернет» http://admvoskresenka.ru/.
15. Комиссии в целях заблаговременного ознакомления жителей поселения и иных заинтересованных лиц с проектом изменений в Правила обеспечить:
официальное опубликование проекта изменений в Правила в газете «Волжская новь»;
размещение проекта изменений в Правила на официальном сайте Администрации сельского поселения Воскресенка муниципального района Волжский Самарской области в информационно-коммуникационной сети «Интернет» http://admvoskresenka.ru;
беспрепятственный доступ к ознакомлению с проектом изменений в Правила в здании Администрации поселения (в соответствии с режимом работы Администрации поселения).
16. В случае, если настоящее постановление будет опубликовано позднее календарной даты начала публичных слушаний, указанной в пункте 2 настоящего постановления, то дата начала публичных слушаний исчисляется со дня официального опубликования настоящего постановления. При этом установленные в настоящем постановлении календарная дата, до которой осуществляется прием замечаний и предложений от жителей поселения и иных заинтересованных лиц, а также дата окончания публичных слушаний переносятся на соответствующее количество дней.

Л.П. РЕЙН.
Глава сельского поселения Воскресенка
муниципального района Волжский Самарской области.

Приложение
к постановлению Главы
сельского поселения Воскресенка муниципального района Волжский Самарской области
от 05.03.2020г. № 112

ПРОЕКТ

СОБРАНИЕ ПРЕДСТАВИТЕЛЕЙ СЕЛЬСКОГО ПОСЕЛЕНИЯ ВОСКРЕСЕНКА
МУНИЦИПАЛЬНОГО РАЙОНА ВОЛЖСКИЙ САМАРСКОЙ ОБЛАСТИ
РЕШЕНИЕ
от _____ № _____
О внесении изменений в Правила землепользования и застройки сельского поселения Воскресенка муниципального района Волжский Самарской области

В соответствии со статьей 33 Градостроительного кодекса Российской Федерации, пунктом 20 части 1, частью 3 статьи 14 Федерального закона от 06.10.2003 № 131-ФЗ «Об общих принципах организации местного самоуправления в Российской Федерации», с учетом заключения о результатах публичных слушаний по проекту изменений в Правила землепользования и застройки сельского поселения Воскресенка муниципального района Волжский Самарской области от _____, Собрание представителей сельского поселения Воскресенка муниципального района Волжский Самарской области решило:

1. Внести изменения в Карту градостроительного зонирования сельского поселения Воскресенка муниципального района Волжский Самарской области (М 1:25 000) и в Карту градостроительного зонирования сельского поселения Воскресенка муниципального района Волжский Самарской области (М 1:10 000), входящие в состав Правил землепользования и застройки сельского поселения Воскресенка муниципального района Волжский Самарской области, утвержденных решением Собрания представителей сельского поселения Воскресенка муниципального района Волжский Самарской области от 25.12.2013 № 224/75, согласно приложению 1 к настоящему решению.
2. Официально опубликовать настоящее решение в газете «Волжская новь» в течение десяти дней со дня его принятия.
3. Настоящее решение вступает в силу со дня его официального опубликования.

Л.П. РЕЙН.
Глава сельского поселения Воскресенка муниципального района Волжский Самарской области.

Н.П. ЕРЕМЕНКО
Председатель Собрания представителей сельского поселения Воскресенка муниципального района Волжский Самарской области.

Приложение 1
к решению Собрания представителей сельского
поселения Воскресенка муниципального района
Волжский Самарской области
от _____ № _____

Изменения
в Карту градостроительного зонирования сельского поселения Воскресенка муниципального района Волжский Самарской области (М 1:10000)
и в Карту градостроительного зонирования сельского поселения Воскресенка муниципального района Волжский Самарской области (М 1:25000)

Карта градостроительного зонирования (фрагмент)

Карта градостроительного зонирования (фрагмент в редакции изменений)

- исключить из карт градостроительного зонирования сельского поселения Воскресенка муниципального района Волжский Самарской области санитарно-защитную зону от ликвидированного скотомогильника, расположенного на расстоянии 0,8 км в юго-западном направлении от с. Воскресенка Волжского района.

АДМИНИСТРАЦИЯ МУНИЦИПАЛЬНОГО РАЙОНА ВОЛЖСКИЙ САМАРСКОЙ ОБЛАСТИ
ПОСТАНОВЛЕНИЕ
от 05.03.2020 № 304

О подготовке проекта планировки территории с проектом межевания территории для строительства объекта АО «Самаранефтегаз»: 5872П «Сбор нефти и газа со скважины №55 Газельного месторождения» в границах сельских поселений Черновский, Спиридоновка муниципального района Волжский Самарской области

Рассмотрев предложение ООО «СамараНИПИнефть» о подготовке проекта планировки территории с проектом межевания территории, на основании статей 8, 41, 41.1, 41.2, 43, 45, 46 Градостроительного кодекса Российской Федерации, постановления Правительства Российской Федерации от 12.05.2017 № 564 «Об утверждении Положения о составе и содержании проектов планировки территории, предусматривающих размещение одного или нескольких линейных объектов», руководствуясь Уставом муниципального района Волжский Самарской области и Порядком подготовки документации по планировке территории, разрабатываемой на основании решений органов местного самоуправления муниципального района Волжский Самарской области, Администрация муниципального района Волжский Самарской области ПОСТАНОВЛЯЕТ:

1. Разрешить ООО «СамараНИПИнефть» подготовку документации по планировке территории для строительства объекта АО «Самаранефтегаз»: 5872П «Сбор нефти и газа со скважины №55 Газельного месторождения» (далее – проект планировки и проект межевания территории), расположенный в границах сельского поселения Черновский и сельского поселения Спиридоновка муниципального района Волжский Самарской области, в срок – не более 6 (шести) месяцев со дня вступления в силу настоящего Постановления.
2. В указанный в пункте 1 настоящего Постановления срок Акционерному обществу «Самаранефтегаз» обеспечить представление в Администрацию муниципального района Волжский Самарской области подготовленного проекта планировки с проектом межевания территории.
3. Границы территории, в отношении которой осуществляется подготовка проекта планировки и проекта межевания территории, определяются согласно приложению №1 к настоящему Постановлению.
4. Подготовку документации по проекту планировки территории и проекту межевания территории осуществлять в соответствии с техническим зданием, согласно приложению № 2 к настоящему Постановлению.
5. Утвердить задание на проведение инженерных изысканий, используемых для строительства линейного объекта, согласно приложению № 3 к настоящему Постановлению.
6. Установить срок подачи физическими и (или) юридическими лицами предложений, касающихся порядка, сроков подготовки и содержания проекта планировки с проектом межевания территории – в течение 10 (десяти) дней со дня официального опубликования настоящего Постановления.
7. Опубликовать настоящее Постановление и приложения №1, №2, №3 в средствах массовой информации муниципального района Волжский Самарской области, в газете «Волжская Новь» и на официальном сайте Администрации муниципального района Волжский Самарской области http://v-adm63.ru/.
8. Настоящее Постановление вступает в силу со дня его официального опубликования.
9. Контроль за исполнением настоящего Постановления возложить на заместителя Главы муниципального района Волжский Самарской области (С.А.Басова).

Е.А. МАКРИДИН.
Глава муниципального района.

Приложение № 1
к постановлению Администрации муниципального района Волжский
Самарской области
от 05.03.2020 № 304

Координаты характерных точек границ территории, в отношении которой осуществляется подготовка проекта планировки территории и проекта межевания территории

№	X	У	Угол	Длина	Направление
1	377665.831	1404838.810	184°51'24»	24.095	1-2
2	377641.823	1404836.770	277°59'13»	64.233	2-3
3	377650.748	1404773.160	356°40'30»	2.069	3-4
4	377652.813	1404773.040	277°56'51»	14.570	4-5
5	377654.828	1404758.610	177°46'5»	2.054	5-6
6	377652.775	1404758.690	277°58'10»	30.808	6-7
7	377657.046	1404728.180	187°57'51»	2.382	7-8
8	377654.687	1404727.850	277°57'15»	17.690	8-9
9	377657.135	1404710.330	7°57'51»	2.382	9-10
10	377659.494	1404710.660	277°57'56»	384.035	10-11
11	377712.713	1404330.330	283°57'51»	59.704	11-12
12	377727.120	1404272.390	289°57'46»	38.727	12-13
13	377740.342	1404235.990	295°57'44»	167.115	13-14
14	377813.501	1404085.740	301°58'2»	57.653	14-15
15	377844.025	1404036.830	1°57'44»	390.200	15-16
16	378233.996	1404050.190	271°47'12»	6.543	16-17
17	378234.200	1404043.650	359°42'56»	2.015	17-18
18	378236.215	1404043.640	271°57'50»	123.893	18-19
19	378240.461	1403919.820	181°49'42»	2.194	19-20
20	378238.268	1403919.750	270°0'0»	48.890	20-21
21	378238.268	1403870.860	359°42'50»	2.002	21-22
22	378240.269	1403870.850	270°0'0»	168.380	22-23
23	378240.269	1403702.470	148°1'2»	2.360	23-24
24	378238.268	1403703.720	269°59'32»	93.250	24-25
25	378238.255	1403610.470	359°59'54»	743.261	25-26
26	378981.516	1403610.450	359°46'34»	358.265	26-27
27	379339.778	1403609.050	356°46'25»	75.868	27-28
28	379415.526	1403604.780	359°46'58»	10.557	28-29
29	379426.083	1403604.740	270°59'14»	5.921	29-30
30	379426.185	1403598.820	359°29'15»	16.767	30-31
31	379442.951	1403598.670	270°0'0»	9.270	31-32
32	379442.951	1403589.400	0°0'0»	16.881	32-33
33	379459.832	1403589.400	270°0'0»	1.090	33-34
34	379459.832	1403588.310	0°0'0»	0.650	34-35
35	379460.483	1403588.310	270°0'56»	47.330	35-36
36	379460.495	1403540.980	0°0'0»	10.927	36-37
37	379471.422	1403540.980	270°0'0»	16.150	37-38
38	379471.422	1403524.830	180°0'0»	10.850	38-39
39	379460.572	1403524.830	269°32'41»	3.210	39-40
40	379460.546	1403521.620	180°30'8»	4.565	40-41
41	379455.982	1403521.580	166°32'12»	5.755	41-42
42	379450.385	1403522.920	134°45'3»	6.139	42-43
43	379446.062	1403527.280	113°54'4»	3.839	43-44
44	379444.507	1403530.790	99°20'9»	3.537	44-45
45	379443.933	1403534.280	179°31'31»	3.621	45-46
46	379440.312	1403534.310	272°56'55»	28.257	46-47
47	379441.766	1403506.090	180°0'0»	5.355	47-48
48	379436.411	1403506.090	270°0'0»	10.160	48-49
49	379436.411	1403495.930	0°0'0»	3.098	49-50
50	379439.509	1403495.930	89°39'42»	2.160	50-51
51	379439.522	1403498.090	0°0'0»	21.535	51-52
52	379461.056	1403498.090	270°0'0»	3.250	52-53
53	379461.056	1403494.840	0°0'0»	14.599	53-54
54	379475.655	1403494.840	90°0'0»	4.000	54-55
55	379475.655	1403498.840	0°0'0»	11.182	55-56
56	379486.837	1403498.840	286°46'27»	98.783	56-57
57	379515.346	1403404.260	195°59'37»	7.985	57-58
58	379507.670	1403402.060	285°59'28»	9.997	58-59
59	379510.424	1403392.450	16°2'31»	8.106	59-60
60	379518.215	1403394.690	286°47'43»	12.002	60-61
61	379521.683	1403383.200	195°59'37»	7.985	61-62
62	379514.007	1403381.000	286°3'41»	10.000	62-63
63	379516.774	1403371.390	15°58'27»	8.103	63-64
64	379524.564	1403373.620	286°48'33»	11.992	64-65
65	379528.032	1403362.140	196°2'15»	8.000	65-66
66	379520.344	1403359.930	286°3'41»	10.000	66-67
67	379523.111	1403350.320	16°1'7»	10.002	67-68
68	379532.724	1403353.080	106°5'14»	3.497	68-69
69	379531.755	1403356.440	17°10'40»	4.097	69-70
70	379535.669	1403357.650	106°46'25»	149.020	70-71
71	379492.664	1403500.330	14°58'30»	4.567	71-72
72	379497.075	1403501.510	87°42'40»	3.193	72-73
73	379497.203	1403504.700	0°0'0»	6.031	73-74
74	379503.233	1403504.700	90°0'0»	15.890	74-75
75	379503.233	1403520.590	179°57'11»	12.240	75-76
76	379490.993	1403520.600	89°55'1»	26.410	76-77
77	379491.032	1403547.010	180°4'12»	24.544	77-78
78	379466.488	1403546.980	90°1'4»	41.300	78-79
79	379466.475	1403588.280	359°46'21»	15.109	79-80
80	379481.584	1403588.220	90°0'0»	4.180	80-81
81	379481.584	1403592.400	359°55'36»	15.644	81-82
82	379497.228	1403592.380	90°0'0»	11.840	82-83
83	379497.228	1403604.220	179°47'55»	2.843	83-84
84	379494.385	1403604.230	89°38'40»	8.220	84-85
85	379494.436	1403612.450	359°28'38»	505.304	85-86
86	379999.718	1403607.840	359°13'45»	190.273	86-87
87	380189.974	1403605.280	269°13'58»	43.804	87-88
88	380189.387	1403561.480	359°12'23»	72.924	88-89
89	380262.305	1403560.470	268°45'28»	47.641	89-90
90	380261.272	1403512.840	358°45'50»	70.001	90-91
91	380331.257	1403511.330	88°46'21»	24.996	91-92
92	380331.792	1403536.320	358°44'21»	4.999	92-93
93	380336.790	1403536.210	88°44'49»	71.127	93-94
94	380338.346	1403607.320	112°6'5»	7.760	94-95
95	380335.426	1403614.510	178°45'42»	3.239	95-96
96	380332.187	1403614.580	88°6'17»	13.878	96-97
97	380332.646	1403628.450	61°20'4»	7.522	97-98
98	380336.255	1403635.050	26°22'53»	4.569	98-99
99	380340.347	1403637.080	11°5'37»	5.561	99-100
100	380345.804	1403638.150	88°47'34»	3.631	100-101
101	380345.881	1403641.780	179°18'5»	36.901	101-102
102	380308.982	1403642.230	267°7'46»	3.564	102-103
103	380308.804	1403638.670	351°23'4»	4.539	103-104
104	380313.292	1403637.990	335°31'22»	4.441	104-105
105	380317.334	1403636.150	312°13'22»	3.795	105-106
106	380319.884	1403633.340	292°55'15»	6.417	106-107
107	380322.383	1403627.430	269°11'25»	12.631	107-108
108	380322.204	1403614.800	178°43'17»	3.137	108-109
109	380319.068	1403614.870	258°30'51»	8.388	109-110
110	380317.397	1403606.650	178°42'15»	20.341	110-111
111	380297.061	1403607.110	91°49'32»	2.401	111-112
112	380296.985	1403609.510	178°58'44»	51.620	112-113
113	380245.373	1403610.430	88°53'53»	20.554	113-114
114	380245.768	1403630.980	178°38'41»	5.497	114-115
115	380240.273	1403631.110	66°58'28»	0.065	115-116
116	380240.298	1403631.170	62°2'24»	2.774	116-117
117	380241.599	1403633.620	43°27'2»	4.479	117-118
118	380244.850	1403636.700	23°15'46»	3.317	118-119
119	380247.897	1403638.010	13°13'10»	5.291	119-120
120	380253.048	1403639.220	90°0'0»	4.320	120-121
121	380253.048	1403643.540	180°25'16»	29.925	121-122
122	380223.124	1403643.320	266°13'51»	3.297	122-123
123	380222.907	1403640.030	342°1'24»	4.893	123-124
124	380227.561	1403638.520	307°55'1»	4.170	124-125
125	380230.124	1403635.230	278°47'7»	1.670	125-126
126	380230.379	1403633.580	249°50'6»	3.292	126-127
127	380229.244	1403630.490	204°16'39»	4.378	127-128
128	380225.253	1403628.690	160°4'17»	1.438	128-129
129	380223.902	1403629.180	89°11'58»	3.650	129-130
130	380223.953	1403632.830	179°11'30»	150.299	130-131
131	380073.668	1403634.950	179°19'58»	89.307	131-132
132	379984.367	1403635.990	179°28'40»	52.672	132-133
133	379931.697	1403636.470	179°28'39»	67.999	133-134
134	379863.701	1403637.090	179°28'40»	340.120	134-135
135	379523.595	1403640.190	179°30'59»	30.805	135-136
136	379492.791	1403640.450	48°32'10»	5.738	136-137
137	379496.591	1403644.750	24°29'34»	4.245	137-138
138	379500.454	1403646.510	12°4'26»	4.303	138-139
139	379504.661	1403647.410	91°3'45»	2.750	139-140
140	379504.610	1403650.160	180°0'0»	12.928	140-141
141	379491.682	1403650.160	182°35'47»	5.960	141-142
142	379485.728	1403649.890	185°43'8»	19.067	142-143
143	379466.756	1403647.990	274°20'45»	3.029	143-144
144	379466.985	1403644.970	356°21'22»	2.990	144-145
145	379469.969	1403644.780	346°20'17»	3.175	145-146
146	379473.054	1403644.030	331°45'55»	3.488	146-147
147	379476.127	1403642.380	320°38'8»	2.870	147-148
148	379478.345	1403640.560	179°28'50»	4.412	148-149
149	379473.934	1403640.600	179°29'47»	10.239	149-150
150	379463.696	1403640.690	179°49'41»	33.303	150-151
151	379430.393	1403640.790	269°43'34»	8.000	151-152
152	379430.354	1403632.790	359°44'11»	43.491	152-153
153	379473.845	1403632.590	269°27'27»	4.040	153-154
154	379473.806	1403628.550	179°46'16»	57.567	154-155
155	379416.240	1403628.780	176°46'50»	75.855	155-156
156	379340.505	1403633.040	179°46'30»	358.954	156-157
157	378981.554	1403634.450	179°59'53»	316.965	157-158
158	378664.589	1403634.460	179°59'55»	402.326	158-159
159	378262.263	1403634.470	90°0'0»	291.110	159-160
160	378262.263	1403925.580	91°57'17»	149.507	160-161
161	378257.163	1404075.000	181°57'45»	400.343	161-162
162	377857.055	1404061.290	121°58'54»	42.536	162-163
163	377834.526	1404097.370	115°57'29»	164.606	163-164
164	377762.476	1404245.370	109°58'21»	36.208	164-165
165	377750.108	1404279.400	103°57'32»	57.189	165-166
166	377736.313	1404334.900	97°57'44»	385.476	166-167
167	377682.916	1404716.660	7°55'58»	10.144	167-168
168	377692.963	1404718.060	97°47'13»	15.998	168-169
169	377690.795	1404733.910	188°13'16»	3.427	169-170
170	377687.404	1404733.420	90°20'6»	2.180	170-171
171	377687.391	1404735.600	64°41'41»	2.655	171-172
172	377688.526	1404738.000	23°32'39»	2.879	172-173
173	377691.165	1404739.150	352°28'1»	2.212	173-174
174	377693.358	1404738.860	334°6'8»	2.083	174-175
175	377695.232	1404737.950	295°47'56»	4.365	175-176
176	377697.132	1404734.020	359°9'50»	2.742	176-177
177	377699.873	1404733.980	87°54'30»	26.898	177-178
178	377700.855	1404760.860	179°17'42»	3.251	178-179
179	377697.604	1404760.900	255°41'40»	3.354	179-180
180	377696.775	1404757.650	243°32'26»	5.094	180-181
181	377694.506	1404753.090	232°35'2»	0.063	181-182
182	377694.467	1404753.040	222°6'59»	3.489	182-183
183	377691.879	1404750.700	207°44'44»	3.587	183-184
184	377688.704	1404749.030	191°57'41»	2.268	184-185
185	377686.486	1404748.560	101°16'1»	3.263	185-186
186	377685.848	1404751.760	187°59'47»	7.764	186-187
187	377678.160	1404750.680	97°53'48»	7.239	187-188
188	377677.166	1404757.850	180°16'51»	2.040	188-189
189	377675.126	1404757.840	98°0'5»	14.289	189-190
190	377673.137	1404771.990	356°55'58»	2.056	190-191
191	377675.189	1404771.880	97°57'35»	67.581	191-1
192	378541.055	1405362.540	223°47'21»	0.954	192-193
193	378540.366	1405361.880	180°0'0»	0.013	193-194
194	378540.353	1405361.880	175°2'8»	3.929	194-195
195	378536.439	1405362.220	228°13'27»	46.677	195-196
196	378505.342	1405327.410	318°10'13»	31.998	196-197
197	378529.184	1405306.070	48°11'5»	50.007	197-198
198	378562.526	1405343.340	138°11'46»	28.804	198-192
199	378865.313	1405729.910	228°11'38»	159.994	199-200
200	378758.659	1405610.650	228°12'23»	49.990	200-201
201	378725.343	1405573.380	318°10'54»	31.975	201-202
202	378749.173	1405552.060	48°10'37»	49.999	202-203
203	378782.514	1405589.320	48°11'46»	160.001	203-204
204	378889.168	1405708.590	138°13'45»	6.035	204-205
205	378884.667	1405712.610	137°56'59»	19.454	205-206
206	378870.221	1405725.640	138°58'51»	6.506	206-199
			Площадь:	115414.200	кв.м
			Периметр:	9546.400	м

СОГЛАСОВАНО:
Заместитель главного инженера по инжинирингу -
начальник управления инжиниринга обустройства месторождений
ООО «СамараНИПИнефть»
_____ А.Н.Пантелеев
«____»_____ 2019г.

ТЕХНИЧЕСКОЕ ЗАДАНИЕ
на выполнение проекта планировки территории и проекта межевания территории объекта:
5872П «Сбор нефти и газа со скважины № 55 Газельного месторождения» на территории муниципального района Волжский Самарской области

№ п.п.	Перечень основных данных и требований	Содержание основных данных и требований к выполнению работ
1	Объемы выполняемых работ:	Разработка проекта планировки территории и проекта межевания территории (ППТ и ПМТ) с приложением схемы расположения земельного участка для строительства и размещения сооружений и инженерных коммуникаций (ЗУР). Общей площадью – 8,5 га. - Проектируемая площадка под обустройство скважины– 1,36 га; - Проектируемые ВЛ 6 кВ – 1,7 км; - Проектируемый выкидной трубопровод– 2,0 км; - Проектируемая подъездная дорога– 1,0 км.
2	Местоположение	Самарская область, Волжский район. В границах сельских поселений Черновский.
3	Заказчик	АО «Самаранефтегаз», г. Самара, Волжский проспект д.50.
4	Генподрядчик	ООО «СамараНИПИнефть», г. Самара, ул. Вилоновская д.18.
5	Цель выполнения работ	5.1. Выполнение требований Градостроительного кодекса РФ, касающихся линейных сооружений, разработка проекта планировки территории и проекта межевания территории (ППТ и ПМТ). 5.2. Получение от собственников, пользователей и арендаторов земельных участков предварительного согласия о предоставлении этих земельных участков в аренду для строительства объектов. 5.3. Принятие решения об утверждении документации по планировке территории.
6	Технические и исходные данные, предоставляемые Заказчиком	6. Заказчик выдает: 6.1. Схему площадок и трасс согласованную Заказчиком. 6.2. Заявление в орган местного самоуправления с ходатайством о проведении общественных обсуждений (слушаний). 6.3. Мотивированное заявление в уполномоченный федеральный орган исполнительной власти, орган исполнительной власти субъекта Российской Федерации, орган местного самоуправления с ходатайством о подготовке документации по планировке территории (ППТ и ПМТ). 6.4. Утвержденный проект полосы отвода в электронном виде в программе MapInfo, системе координат МСК – Самаранефтегаз. 6.5. Генеральный план в электронном виде. 6.6. Топографическую съемку в электронном виде в программе MapInfo, с отображением характеристик всех инженерных коммуникаций.
7	Состав, содержание работ и основные требования к ним	Состав работ по разработке и утверждению проекта планировки территории и проекта межевания территории. 7.1. Разработка схемы расположения земельного участка для строительства и размещения сооружений и инженерных коммуникаций осуществляется на основании согласованной схемы площадок и трасс (ЗУР). 7.1.1. Организация подготовительных работ по ЗУР: - получение сведений из ЕГРН; - получить сведения о наличии земель ОДС в комитете управления муниципальным имуществом и в государственном фонде данных; - получение заключения в Управлении по недропользованию Самарской области (Самаранедра) об отсутствии (наличии) на испрашиваемых земельных участках, полезных ископаемых сторонних недропользователей; - получение подтверждения от Министерства лесного хозяйства, охраны окружающей среды и природопользования Самарской области о возможности размещения линейных объектов на землях занятых лесными насаждениями (при выявлении любой площади лесных насаждений (кустарников, саженцев и т.д.)); - в случае размещения проектируемого объекта на землях лесного фонда предусмотреть подготовку Актов натурного технического обследования участка лесного фонда и получение выписки из ЕГЛР (единого государственного лесного реестра); - получение подтверждения от Министерства лесного хозяйства, охраны окружающей среды и природопользования Самарской области об отсутствии (наличии) на испрашиваемых земельных участках поверхностных водных объектов, а также подтверждение того, что испрашиваемые земельные участки находятся вне береговой полосы и водоохраной зоны водных объектов; - получение подтверждения от Министерства лесного хозяйства, охраны окружающей среды и природопользования Самарской области об отсутствии (наличии) на испрашиваемых земельных участках особо охраняемых природных территорий регионального значения; - получение подтверждения от администрации муниципального района об отсутствии (наличии) на испрашиваемых земельных участках особо охраняемых природных территорий местного значения; - получение подтверждения от Министерства природных ресурсов и экологии Российской Федерации об отсутствии (наличии) на испрашиваемых земельных участках особо охраняемых природных территорий федерального значения; - получение предварительного согласия (решения) от собственников (пользователей и арендаторов) земельных участков на предоставление данных земельных участков для строительства объекта. При организации собрания представителей ОДС включить в протокол собрания участников ОДС пункт о выборе представителя для, согласования проектно-сметной документации (проекта рекультивации) и подписания договора аренды земельного участка и соглашения о возмещении убытков (только при оформленной ОДС). - провести общественные обсуждения (слушания) с целью информирования общественности о намечаемой хозяйственной или иной деятельности и ее возможном воздействии на окружающую среду по утвержденным положениям в каждом сельском поселении. 7.2. Организация и сопровождение работ по принятию решения о подготовке документации по планировке территории. Сопровождение опубликования в СМИ решения о подготовке документации по планировке территории (ППТ и ПМТ); 7.2.1. Организация подготовительных работ по ППТ, ПМТ: - изучение документов удостоверяющих права на землю и на объекты капитального строительства, - получение в органе местного самоуправления схемы территориального планирования муниципального района и генеральных планов поселений, - получение в уполномоченном органе сведений о границах зон с особыми условиями использования территорий; - получение в уполномоченном органе сведений о границах зон действия публичных сервитутов; - получение сведений о наличии/отсутствии красный линий. 7.2.2. Разработка основной части проекта планировки территории: - разработка чертежей планировки территории в соответствии со ст. 42 Градостроительного Кодекса РФ. - чертеж красных линий; - чертеж границ зон планируемого размещения линейных объектов; - чертеж границ зон планируемого размещения линейных объектов, подлежащих переносу (переустройству) из зон планируемого размещения линейных объектов; - пояснительная записка разрабатывается в соответствии со ст. 42 Градостроительного Кодекса РФ и Постановления правительства РФ от 12.05.2017 №564. 7.2.3. Разработка материалов по обоснованию проекта планировки территории включает: - составление схемы расположения элемента планировочной структуры (территорий, занятых линейными объектами и (или) предназначенных для размещения линейных объектов); - составление схемы использования территории в период подготовки проекта планировки территории; - составление схемы организации улично-дорожной сети и схему движения транспорта на соответствующей территории; - составление схемы границ территорий объектов культурного наследия; - составление схемы границ зон с особыми условиями использования территорий; - составление схемы вертикальной планировки, инженерной подготовки и инженерной защиты территории; - составление схемы границ территорий, подтвержденных риску возникновения чрезвычайных ситуаций природного и техногенного характера (пожар, взрыв, химическое, радиоактивное заражение, затопление, подтопление, оползень, карсты, эрозия и т.д.); - составление схемы конструктивных и планировочных решений; - пояснительная записка разрабатывается в соответствии со ст. 42 Градостроительного Кодекса РФ и Постановления правительства РФ от 12.05.2017 №564. 7.2.4. Подготовка проекта межевания территории в составе проектов планировки территорий: - разработка проекта межевания территорий осуществляется в соответствии со ст. 43 Градостроительного Кодекса РФ; - материалы и результаты инженерных изысканий, используемые при подготовке проекта планировки территории, с приложением документов, подтверждающих соответствие лиц, выполнивших инженерные изыскания, требование части 2 статьи 47 Градостроительного кодекса Российской Федерации. 7.2.5. Формирование проекта планировки территории и проекта межевания территории. 7.2.6. Направление на проверку в органы местного самоуправления документации по планировке территории (проект планировки территории и проект межевания территории). 7.2.7. Организация и сопровождение работ по участию в подготовке и проведению публичных слушаний на территории каждого сельского поселения. Публичные слушания проводит субподрядчик с участием представителей заказчика и проектировщика. Сопровождение опубликования в СМИ решения о проведении публичных слушаний. 7.3. Организация и сопровождение работ по принятию решения об утверждении документации по планировке территории. Сопровождение опубликования в СМИ решения об утверждении документации по планировке территории (ППТ и ПМТ). 7.3.1. Выполнить требования к подрядным организациям в части медицинского обеспечения и охраны здоровья своего персонала на период выполнения ими работ/оказания услуг на производственных объектах Дочерних Обществ ПАО «НК «Роснефть».
8	Сроки выполнения работ	Согласно календарному плану. Подрядчик гарантирует, что работы будут выполнены в объёме и в сроки, предусмотренные Договором, в соответствии с утверждённым техническим заданием при условии отсутствия возражений от собственников (пользователей, арендаторов) земельных участков на предоставление своих земельных участков для строительства объекта. При возникновении возражений у собственников (пользователей, арендаторов) земельных участков по причинам, не связанным с действиями проектной организации, сроки выполнения работ могут быть пролонгированы на основании дополнительного соглашения к Договору. При обнаружении недостатков в результатах выполненных работ исполнитель по требованию Заказчика обязан безвозмездно устранить данные недостатки. В течение всего срока выполнения работ по требованию предоставлять в адрес Заказчика актуализированную информацию о текущем состоянии выполнения работ.
9	Результаты выполненных работ	По результатам выполненных работ, по акту сдачи - приемки работ Подрядчиком должны быть переданы следующие документы: 9.1. Документацию, оформленную в соответствии с данным техническим заданием на бумажном носителе и электронном виде, графическую часть в программе Mapinfo – содержание следующие материалы: 9.2. Предварительное согласие (решение) от собственников (пользователей и арендаторов) земельных участков на предоставление данных земельных участков для строительства объекта. 9.3.Материалы по проведению общественных обсуждений (слушаний) с целью информирования общественности о намечаемой хозяйственной или иной деятельности и ее возможном воздействии на окружающую среду по утвержденным положениям в каждом муниципальном районе. 9.4. Проект планировки территории и проект межевания территории, по административным делениям. 9.5 Объявление в местных СМИ об информировании населения о проведении публичных слушаний. 9.6. Протоколы публичных слушаний по утверждению проектов планировке и межевания территорий. 9.7. Решения уполномоченного органа об утверждении проекта планировки территории и проекта межевания территории. 9.8. Материалы передаются – 1 экз. в Администрацию муниципального района; 2 экз. в бумажном виде Генподрядчику (ответы сторонних организаций и постановления передаются в оригинале, либо заверенная копия), 3 экз. на CD Генподрядчику, 1 экз. в архив Субподрядчика
10	Нормативно-правовая и техническая документация:	Работы выполняются в соответствии с требованиями следующих нормативных правовых актов и технических документов: 10.1. Земельного кодекса РФ от 25.10.2001 №136-ФЗ. 10.2. Лесного кодекса РФ от 04.12.2006 №200-ФЗ. 10.3. Федеральный закон РФ «Об охране окружающей среды» от 10.01.02 №7-ФЗ. 10.4. Федеральный закон РФ № 74-ФЗ от 3 июня 2006 года «Водный кодекс РФ». 10.5. Гражданского кодекса РФ от 26.01.1996 №14-ФЗ. 10.6. Градостроительного кодекса РФ от 29.12.2004 №190-ФЗ. 10.7. Порядок проведения публичных слушаний на территории сельских поселений Градостроительный кодекс РФ от 29.12.2004 №190-ФЗ (статья 5.1.) 10.8. Федерального закона «Об обороте земель сельскохозяйственного назначения», № 101-ФЗ от 24.07.2002 г. 10.9. Федерального закона «О кадастровой деятельности» от 24.07.2007 №221-ФЗ. 10.10. Федерального закона «О землеустройстве» от 18.06.2001 №78-ФЗ. 10.11. Федерального закона «О государственной регистрации прав на недвижимое имущество и сделок с ним» от 21.07.1997 №122-ФЗ. 10.12. Федерального закона от 13.07.2015 N 218-ФЗ «О государственной регистрации недвижимости». 10.13. Приказа Минэкономразвития России от 27.11.2014 г. № 762 – Зарегистрирован в Минюсте России 16 февраля 2015 г. № 36018. 10.14. СН 452-73; СН 459-74; №14278тм-т1; СН 456-73. 10.15. Постановление правительства РФ от 12.05.2017 №564 «Об утверждении Положения о составе и содержании проектов планировки территории предусматривающих размещение одного или нескольких линейных объектов».

Приложение к заданию на проектирование № 5872П

СОГЛАСОВАНО
Заместитель главного инженера по инженерным изысканиям и землеустроительным работам ООО «СамараНИПИнефть»

_____ Д.И. Касаев
«____»_____20___ г.
Доверенность № 12 от 21.01.2019.

УТВЕРЖДАЮ
Заместитель генерального директора по перспективному планированию и развитию производства АО «Самаранефтегаз»

_____ О.В. Гладунов
«____»_____20___ г.
Доверенность № 63/89-н/63-2019-5-698 от 01.07.2019

ТЕХНИЧЕСКОЕ ЗАДАНИЕ НА ВЫПОЛНЕНИЕ ИНЖЕНЕРНЫХ ИЗЫСКАНИЙ

1	Наименование объекта	Сбор нефти и газа со скважины № 55 Газельного месторождения
2	Местоположение объекта	Самарская область, Волжский район, Газельное месторождение
3	Основание для выполнения работ	Договор на проектно-изыскательские работы, заключенный между АО «Самаранефтегаз» и ООО «СамараНИПИнефть»
4	Вид градостроительной деятельности	Новое строительство
5	Этап выполнения инженерных изысканий	Изыскания выполняются в 1 этап. (стадия проектирования ПД)
6	Сроки выполнения инженерных изысканий	В соответствии с календарным планом договора
7	Идентификационные сведения о заказчике	АО «Самаранефтегаз»; Ответственный представитель: начальник управления проектно-изыскательских работ Базарова Татьяна Васильевна. Рабочий телефон: +7(846)337-59-50; E-mail: BazarovaTV@samng.rosneft.ru
8	Идентификационные сведения об исполнителе	ООО «СамараНИПИнефть». Адрес: 443010, г. Самара, ул. Вилоновская, д. 18. Телефон/факс: 8(846) 205 86 00/8, (846) 205-86-01. E-mail: snipioil@samnipineft.ru. Генеральный директор Кожин Владимир Николаевич. Ответственный Главный инженер проекта по инженерным изысканиям Федюнин Василий Алексеевич. Телефон: (846) 205-87-99 доб. 1156 E-mail FedyuninVA@samnipineft.ru
9	Краткая техническая характеристика объекта, включая размеры проектируемых зданий и сооружений	Перечень проектируемых объектов и их основные характеристики приведены в приложениях Таблицы 3-7 настоящего ТЗ
10	Идентификационные сведения об объекте: назначение; принадлежность к объектам транспортной инфраструктуры и к другим объектам, функционально-технологические особенности которых влияют на их безопасность; принадлежность к опасным производственным объектам; пожарная и взрывопожарная опасность, уровень ответственности зданий и сооружений	Идентификационные сведения об объекте приведены в приложениях Таблицы 3-7 настоящего ТЗ
11	Данные о границах площадки (площадок) и (или) трассы (трасс) линейного сооружения (точки ее начала и окончания, протяженность)	Данные о границах площадки (площадок) и (или) трассы (трасс) линейного сооружения (точки ее начала и окончания, протяженность) приведены в приложениях Таблицы 3 – 7 настоящего ТЗ
12	Предполагаемые техногенные воздействия объекта на окружающую среду	Предварительная характеристика ожидаемых воздействий объектов строительства на окружающую среду приведена в Таблице 8 настоящего ТЗ
13	Цели и задачи ИИ	Цель изысканий: для выполнения ПД. Виды изысканий: - инженерно-геодезические изыскания; - инженерно-геологические изыскания; - инженерно-гидрометеорологические изыскания; - инженерно-экологические изыскания. Задача изысканий: - получение топографо-геодезических, инженерно-геологических, инженерно-гидрометеорологических и инженерно-экологических данных, необходимых для проектирования объектов, приведенных в Таблицах 3 – 7 настоящего ТЗ; - комплексное изучение природных и техногенных условий территории в объеме, достаточном для принятия проектных решений по строительству и мероприятиям по инженерной защите территории и сооружений от опасных геологических и инженерно-геологических процессов
14	Перечень нормативных правовых актов, НТД, в соответствии с требованиями которых необходимо выполнять ИИ	ИИ выполнить на основании следующего перечня нормативных правовых актов, НТД и ЛНД Компании: - Постановление Правительства РФ от 19.01.2006 № 20 «Об инженерных изысканиях для подготовки проектной документации, строительства, реконструкции объектов капитального строительства»; - ГОСТ 21.301-2014 Система проектной документации для строительства (СПДС). Основные требования к оформлению отчетной документации по инженерным изысканиям (с поправкой) - СП 47.13330.2012, СП 47.13330.2016 Инженерные изыскания для строительства. Основные положения. Актуализированная редакция СНиП 11-02-96; - СП 11-102-97 Инженерно-экологические изыскания для строительства; - СП 11-103-97 Инженерно-гидрометеорологические изыскания для строительства; - СП 11-104-97. Инженерно-геодезические изыскания для строительства; - СП 11-105-97. Инженерно-геологические изыскания для строительства; - Положение Компании «Маркшейдерские, геодезические и картографические работы в Компании» № П1-01.02 Р-0003; - Положение Компании «Создание цифровой картографической основы открытого пользования в Компании» № П1-01.02 Р-0007; - Положение Компании «Порядок проведения инженерно-геологических изысканий для строительства объектов Компании» № П2-01 Р-0014; - Положение Компании «Порядок проведения инженерно-геодезических изысканий для строительства объектов Компании» № П2-01 Р-0090; - Положение Компании «Порядок проведения инженерно-экологических изысканий для строительства объектов Компании» № П2-01 Р-0149; - Положения Компании «Порядок проведения технического контроля за инженерными изысканиями для строительства объектов ПАО «НК «Роснефть» и Обществ Группы» № П2-01 Р-0222; - Принципы классификации Компании «Объекты цифровой топографической информации масштаба 1:10000» № П1-01 ПК-0003; - Принципы классификации Компании «Объекты цифровой топографической информации масштабов 1:500, 1:1000, 1:2000, 1:5000» № П1-01 ПК-0001; - Принципы классификации Компании «Объекты цифровой топографической информации масштабов 1:25000, 1:50000, 1:100000» № П1-01 ПК-0002; -«Инструкция по развитию съемочного обоснования и съемке ситуации и рельефа с применением глобальных навигационных спутниковых систем ГЛОНАСС и GPS» ГКИНП (ОНТА)-02-262-02.
15	Перечень передаваемых заказчиком во временное пользование исполнителю инженерных изысканий, результатов ранее выполненных инженерных изысканий и исследований, данных о наблюдавшихся на территории инженерных изысканий осложнениях в процессе строительства и эксплуатации сооружений, в том числе деформациях и аварийных ситуациях	Ранее выполненные инженерные изыскания на данном участке проводились по проектам: 5105П Разведочная скважина № 55 Газельного месторождения 5552П «Сбор нефти и газа со скважин №№ 51, 54 Газельного месторождения»

16	Виды изысканий	Изыскания выполнить в системе координат «МСК - Самаранефтегаз» и Балтийской системе высот 1977 г. 1. Инженерно-геодезические изыскания. 1.1. Выполнить топографическую съемку объекта и его элементов в объеме и точности согласно требованиям, приведенным в Таблицах 3-5 настоящего ТЗ. 1.2. Выполнить топографическую съёмку всех надземных и подземных вдольтрассовых и пересекаемых инженерных коммуникаций. 1.3. Топографические планы существующих коммуникаций согласовать с эксплуатирующими организациями, объекты которых располагаются в пределах инженерных изысканий. 1.4. Дополнительно указать по пересекаемым линиям ВЛ местоположение двух крайних к проектируемому объекту опор, высота подвески нижних и верхних проводов на опорах и в месте пересечения с проектируемым объектом, материал и форма опор, количество проводов, наименование фидеров, номера опор, температура, при которой выполнен замер провиса провода. 1.5. При пересечении трасс с автодорогами и магистральными трубопроводами указать километраж мест пересечений, а также согласовать указанный километраж с соответствующей линейной организацией. 1.6. Указать направление, назначение, диаметр и глубину заложения выявленных подземных коммуникаций. Правильность нанесения подземных и надземных коммуникаций согласовать с представителями эксплуатирующих организаций, оформить соответствующий акт, со следующей обязательной формулировкой «на плане коммуникации отображены верно и в полном объеме». Подписи представителей организаций обязательно заверить печатями. Водоохранные зоны должны быть отражены в графических приложениях томов марок ИГДИ. 2. Инженерно-геологические изыскания: 2.1. Инженерно-геологические изыскания должны обеспечивать комплексное изучение инженерно-геологических условий района проектируемого строительства, включая рельеф, геологическое строение, сейсмотектонические, геоморфологические и гидрогеологические условия, состав, состояние и свойства грунтов, геологические и инженерно-геологические процессы, и составление прогноза возможных изменений инженерно-геологических условий в сфере взаимодействия проектируемых объектов с геологической средой с целью получения необходимых и достаточных материалов для обоснования проектной подготовки строительства, в том числе мероприятий инженерной защиты объекта строительства и охраны окружающей среды. 2.2. В состав инженерно-геологических изысканий входят: сбор и обработка материалов изысканий и исследований прошлых лет; рекогносцировочное обследование; проходка горных выработок; геофизические исследования; полевые исследования грунтов; гидрогеологические исследования; лабораторные исследования грунтов, подземных и поверхностных вод; камеральная обработка материалов и составление технического отчета (заключения). 2.3. Инженерно-геологические работы выполнить в соответствии с требованиями СП 47.13330.2012 (в частях, утвержденных Постановлением Правительства РФ от 26.12.2014 г. № 1521), СП 11-105-97, СП 47.13330.2016, СТО НОСТРОЙ 2.27.17-2011 2.4. Сведения и указания по проведению инженерно-геологических изысканий: детальность инженерно-геологических исследований принять в соответствии с масштабом топографо-геодезических работ, с учетом сложности инженерно-геологических условий в соответствии с СП 11-105-97, ч. 1 выполнение буровых работ для изучения инженерно-геологических условий, литологического состава грунтов, определения уровня грунтовых вод, отбора проб грунтов и грунтовых вод на участке изысканий глубину бурения принять в соответствии с требованиями с СП-11-105-97, ч.1., п. 7.8, СТО НОСТРОЙ 2.27.17-2011, СП 47.13330.2016; проведение полевых испытаний грунтов (статического и динамического зондирования, штампы, термометрические замеры, откачки); выполнение лабораторных исследований, классификация грунтов с выделением классов, групп, подгрупп, типов, видов и разновидностей в соответствии с ГОСТ 25100, определения их нормативных и расчетных характеристик, выделения инженерно-геологических элементов; определение химического состава подземных и поверхностных вод, а также водных вытяжек грунтов в целях определения их агрессивности к бетону и стальным конструкциям, коррозионной активности к свинцовой и алюминиевой оболочкам кабелей, оценки влияния подземных вод на развитие геологических и инженерно-геологических процессов; наличие опасных геологических и инженерно-геологических процессов; выполнение геофизических исследований по определению УЭС; 2.5. На участках с развитием опасных геологических и инженерно-геологических процессов и с распространением слабых грунтов (торфов или сапропелей), необходимо размещать выработки (зондировки), с интервалом 50 – 100 м. 2.6. При необходимости выполнить статическое зондирование грунтов в соответствии с требованиями СП 11-105 (часть 1). Результаты зондирования должны включать данные о несущей способности свай.
		2.7. Число и расположение геологических выработок под резервуары выполнить в соответствии с разделом 5.6 ГОСТ 31385-2016. При наличии на объекте проектирования РВС. 2.8. Расчетную сейсмическую активность в районе строительства принять по ближайшему населенному пункту по карте В ОСР-2015 СП 14.13330.2014. По результатам инженерно-геологических изысканий указать расчетную сейсмичность площадки изысканий с учетом сейсмогрунтовых условий. 2.9. Выполнить геоэлектрический разрез под ГАЗ на глубину 30 м (при наличии СКЗ) 3. Инженерно-гидрометеорологические изыскания: 3.1. Произвести сбор, анализ и обобщение данных о гидрологических и метеорологических условиях района строительства. Особое внимание обратить на экстремальные значения гидрометеорологических характеристик (уровень, расход, климатические и деформационные показатели). 3.2. Составить гидрологическую характеристику района с описанием водных объектов, пересекаемых трассой или в пределах, водосбора которых она проходит, установить по многолетним данным наблюдений Гидрометеослужбы и результатам обследования максимальные исторические уровни. 3.3. Составить климатическую характеристику района с экстремальными метеорологическими явлениями, включая температуру и влажность воздуха, скорость и направления ветров, глубину промерзания грунтов, вероятность опасных атмосферных явлений (гололед, изморозь, туман, метели, грозы). 3.4. Технический отчет выполнить в соответствии с требованиями нормативов с включением следующей информации: • гидрометеорологическая изученность района; • климатические условия территории; • гидрографическая характеристика территории; • гидрологический режим водных объектов; • оценка опасных гидрометеорологических процессов и явлений (затопление, русловой процесс, метеорологические проявления); • при наличии переходов трасс через водные преграды - расчеты наивысших расходов, скоростей и уровней воды необходимой вероятности превышения; • при наличии переходов трасс через водные объекты - оценка деформационных процессов (тип, скорость, прогноз); • рекомендации по охране поверхностных вод с установлением водоохранных зон и прибрежных полос; • выводы и рекомендации для принятия проектных решений. • Графические приложения: схема района проектирования М 1:25 000; схема гидрометеорологической изученности; при наличии переходов трасс через водные преграды - их планы и профили, графики зависимости Q= f(H), V=f(H). 3.5. Состав гидрометеорологических работ и вероятность расчетных характеристик определять в зависимости от вида и назначения сооружения с учетом изученности территории согласно п. 9 СП 11-103-97. 3.6. Сведения о климате дополнительно включить среднюю температуру наиболее холодных суток (для расчета металлических конструкций, п. 4.2.3 СП 16.13330.2001) и среднюю температуру наиболее холодной пятидневки (для расчета железобетонных конструкций, примеч. табл. Ж1 СП 28.13330.2012), максимальную высоту снегового покрова, среднегодовую продолжительность гроз в соответствии с ПУЭ. 4. Инженерно-экологические изыскания: 4.1. Выполнить инженерно-экологические изыскания в соответствии с СП 47.13330.2012 (в частях, утвержденных Постановлением Правительства РФ от 26.12.2014 №1521), СП 11-102-97, П2-01 Р-0149 «Положение компании. Порядок проведения инженерно-экологических изысканий для строительства объектов». Материалы инженерно-экологических изысканий должны содержать сведения обо всех компонентах окружающей среды для проектирования объекта. 4.2. В составе инженерно-экологических изысканий выполнить следующие виды работ: сбор, анализ и обработку опубликованных и фондовых материалов и данных о состоянии природной среды; маршрутные наблюдения с покомпонентным описанием природной среды и ландшафтов в целом, состояния наземных и водных экосистем, источников и визуальных признаков загрязнения; почвенные исследования; изучение растительного покрова; исследования животного мира; геоэкологическое опробование и оценку загрязненности природных сред, объемы работ указать в программе производства работ (ППР); лабораторные химико-аналитические исследования; исследование и оценку радиационной обстановки, согласно МУ 2.6.1.2398-08; инвентаризацию территорий с ограниченным режимом природопользования (особо охраняемые природные территории, историко-культурные объекты, водоохранные зоны, зоны санитарной охраны источников питьевого водоснабжения, месторождения полезных ископаемых, скотомогильники и др.); характеристику хозяйственного использования территории; изучение социальной сферы, характеристику санитарно-эпидемиологических и медико-биологических условий в районе; предварительный прогноз возможных неблагоприятных изменений; рекомендации и предложения по предотвращению и снижению неблагоприятных последствий; разработку предложений по организации экологического мониторинга; получить заключение от Управления Государственной охраны объектов культурного наследия Самарской области. 4.3. По результатам инженерно-экологических изысканий составить технический отчет, содержащий текстовую и графическую части. Текстовая часть должна содержать разделы согласно СП. 47.13330.2012.
		4.4. К техническому отчету по инженерно-экологическим изысканиям приложить официальные сведения уполномоченных государственных органов в соответствии с Приложением Ф П2-01 Р-0149, перечень сведений установить в ППР. 4.5. В графической части отчета предусмотреть: картосхему фактического материала (с указанием проектируемого объекта, пунктов отбора проб); картосхему современного и прогнозируемого состояния территории; картосхему экологических ограничений (с указанием границ проектируемого объекта, границ санитарно-защитной зоны, селитебной территории, рекреационных зон, водоохранных зон, месторождений полезных ископаемых, зон охраны источников питьевого водоснабжения, мест обитания животных и растений, занесенных в Красную книгу Российской Федерации и красные книги субъектов Российской Федерации).

17	Дополнительные требования к выполнению отдельных видов работ в составе инженерных изысканий с учетом отраслевой специфики проектируемого здания или сооружения (в случае, если такие требования предъявляются)	Выполнить укрупненный план в местах пересечения с естественными и искусственными препятствиями (автомобильные и железные дороги, ручьи, реки, каналы, озера, крупные овраги шириной более 50 м) в масштабе 1:500 Выполнить фотосъемку существующих наземных сооружений (АГЗУ, гребенки, наземный/надземный трубопровод, запорная арматура и т.д.), подход (отход) к которым определен техническими требованиями. В местах пересечения с трассами ВЛ выполнить фотосъемку, а также указать номера опор и отметку подвеса провода. Указать название линии или номер фидера, если таковые имеются.
18	Требования о подготовке предложений и рекомендаций для принятия решений по организации инженерной защиты территории, зданий и сооружений от опасных природных и техногенных процессов и устранению или ослаблению их влияния	На основании выполненных изысканий указать в отчете категорию опасности выявленных опасных процессов и явлений в соответствии с СП 115.13330.2011 по площадной пораженности. На основании выполненных изысканий в отчете привести предложения и рекомендации для принятия решений по организации инженерной защиты территории, зданий и сооружений от опасных природных и техногенных процессов и устранению или ослаблению их влияния.
19	Требование о необходимости научного сопровождения инженерных изысканий (для объектов повышенного уровня ответственности, а также для объектов нормального уровня ответственности, строительство которых планируется на территории со сложными природными и техногенными условиями) и проведения дополнительных исследований, не предусмотренных требованиями нормативных документов (НД) обязательного применения (в случае, если такое требование предъявляется)	Дополнительные требования к выполнению отдельных видов исследований, научному сопровождению изысканий отсутствуют.
20	Требования к точности и обеспеченности необходимых данных и характеристик при инженерных изысканиях, превышающие предусмотренные требованиями НД обязательного применения (в случае, если такие требования предъявляются)	Требования, превышающие требования предусмотренные нормативными документами не предъявляются.
21	Требования к составлению прогноза изменения природных условий	В случае выявления в процессе полевых изысканий сложных природных, техногенных условий в составе отчета предоставить прогнозные изменения природных условий, как при техногенном воздействии, так и в нормальных условиях.
22	Требования по обеспечению контроля качества при выполнении инженерных изысканий	Выполнить ИИ на основании согласованной Заказчиком программы работ на выполнение ИИ и с учетом требований Положения Компании «Порядок проведения технического контроля за инженерными изысканиями для строительства объектов ПАО «НК «Роснефть» и Обществ Группы» № П2-01 Р-0222
23	Требования к составу, форме и формату предоставления результатов инженерных изысканий, порядку их передачи заказчику	1. Перечень материалов, предоставляемых в результате работ 1.1. В результате работ должен быть представлен отчет, содержащий следующие материалы: пояснительная записка, включающая в себя разделы: описание транспортной сети от объекта строительства, до существующих дорог с твердым типом покрытия с указанием расстояний; указание ближайших населенных пунктов и расстояние от объектов строительства до данных населенных пунктов; ситуационный план; каталоги координат в МСК - Самаранефтегаз; топографические планы площадочного объекта, узлов подключения к существующим и ранее запроектированным коммуникациям, сложных участков и мест пересечений в соответствии с таблицей 4 настоящего ТЗ; топографические планы для проектирования трасс коммуникаций в соответствии с таблицей 5 настоящего ТЗ; ЦММ должна содержать трехмерную цифровую модель рельефа. Обязательными составляющими цифровой модели рельефа являются отметки высот, линии горизонталей, триангуляция (поверхность, образованная множеством треугольных граней); на планах привести необходимые данные по гидрологии. Материалы по гидрологии должны содержать данные о переформировании берегов и русел водотоков. привести информацию о размещении проектируемых площадок относительно поймы водных объектов; инженерно-геологические разрезы, совмещённые с продольными профилями трасс линейных сооружений в соответствии с таблицей 5; инженерно-геологические разрезы, совмещённые с укрупнёнными продольными профилями переходов трассы трубопроводов через дороги и водотоки в соответствии с таблицей 5 (настоящего ТЗ) в масштабах: гор. 1:2000, верт. 1:100, геол. 1:100 (в случае наличия трубопроводов в составе проектируемых сооружений); инженерно-геологические разрезы по площадке; таблицы физико-механических свойств грунтов; результатов статического зондирования грунтов; на продольных профилях дается инженерно-геологический разрез с указанием номеров инженерно-геологических элементов и групп грунтов по разработке; 1.2. Предоставить сведенный топографический план в масштабе 1:2000, содержащий всю топографическую съемку по объекту в формате AutoCAD в системе координат МСК - Самаранефтегаз (расширение *.dwg). Топографический план должен быть ориентирован на север, подписи горизонтально. Выполнить сводку с топографическими планами ранее выполненных изысканий. Каждый план должен быть сведен со смежными планами ранее выполненных изысканий. Искусственный излом сводимых элементов на рамке не допускается. 1.3. Предоставить перечень владельцев пересекаемых коммуникаций надземных, наземных и подземных (трубопроводов, линий электропередачи) с указанием номеров ближайших опор. 2. Предоставление технической документации по инженерным изысканиям Предоставление технической документации по инженерным изысканиям осуществляется поэтапно в следующем составе: Предварительные материалы: ЦММ под проектируемый объект с характеристиками существующих инженерных коммуникаций и указанием их владельца; Краткую информацию о наличии затопления территории с указанием предварительных расчетных расходов и амплитуды поднятия уровней воды 2, 3, 4, 10 % вероятности превышения. Промежуточные материалы: окончательно оформленные топографические планы площадок и коридоров коммуникаций в соответствии с требованиями, приведенными в таблицах 4-5 настоящего ТЗ, с ЦММ с местоположением скважин и зондировок, указанием местоположения проявления неблагоприятных инженерно-геологических процессов и явлений; окончательно оформленные инженерно-геологические разрезы по площадным объектам с указанием номеров инженерно-геологических элементов и групп грунтов по разработке. Типы торфов и типы местности по увлажнению при их наличии должны соответствовать требованиям нормативных документов (ВСН 26-90, СП 34.13330). Указать тип болот по проходимости строительной техники в соответствии с ВСН 51-2.38 (инженерно-геологические разрезы не должны отличаться от значений, выдаваемых в техническом отчете ИИ); окончательно оформленные инженерно-геологические разрезы, совмещенные с продольными профилями по трассам инженерных коммуникаций, с указанием расчетных уровней воды с местоположением скважин и зондировок, указанием местоположения проявления неблагоприятных инженерно-геологических процессов и явлений; таблиц расчетных значений показателей физико-механических свойств грунтов (значения показателей физико-механических свойств грунтов не должны отличаться от значений, выдаваемых в техническом отчете ИИ); краткое описание природно-климатических условий района проектирования, включая данные по среднемесячным температурам воздуха, глубине промерзания почвы, преобладающего направления ветра, высоте снежного покрова 5 % обеспеченности, средней температуре наружного воздуха наиболее холодной пятидневки, расчетную минимальную температуру, описание и прогноз развития неблагоприятных инженерно-геологических процессов и явлений (болотообразование, морозное пучение, наледеобразование, солифлюкция, оврагообразование и т.д.); краткое описание пересекаемого водотока, включающее данные по гидрографической характеристике водотока в створе перехода, расчетным расходам воды и предварительные по уровневому режиму, информацию о ледовом режиме, карчеходе, данные по скорости течения воды, сведения о лесосплаве и судоходстве, о существующих мостах;
		Технический отчет. Предварительные, промежуточные материалы ИИ и технический отчет ИИ передаются в электронном виде в редактируемом и не редактируемом форматах, в сроки в соответствии с договором. Материалы, включенные в технический отчет, должны соответствовать ранее выданным промежуточным материалам (требование обязательно при отсутствии изменений в ТЗ на ИИ). 3. Требования к составу, форматам, порядку и форме предоставления отчета по ИИ для бумажного носителя и электронного вида, количество экземпляров отчета. 3.1. Электронная копия передается на дисках CD/DVD. 3.2. Отчетные материалы по ИИ должны соответствовать требованиям технического задания, Федерального закона от 30.12.2009 № 384-ФЗ «Технический регламент о безопасности зданий и сооружений», Постановления Правительства РФ от 26.12.2014 № 1521 «Об утверждении перечня национальных стандартов и сводов правил (частей таких стандартов и сводов правил), в результате применения которых на обязательной основе обеспечивается соблюдение требований Федерального закона «Технический регламент о безопасности зданий и сооружений». 3.3. Изыскательская продукция оформляется в виде технического отчета, состоящего из пояснительной записки, текстовой и графической частей и приложений, которые должны соответствовать требованиям ГОСТ 21.301 и настоящего технического задания. 3.4. Изыскательская продукция должна формироваться отдельным томом по каждому виду ИИ. 3.5. Электронный вид технического отчета должен соответствовать требованиям Постановления Правительства РФ от 05.03.2007 № 145 «О порядке организации и проведения государственной экспертизы проектной документации и результатов инженерных изысканий». 3.6. Отчёты по ИИ предоставляются в составах и объёмах в соответствии с требованиями Градостроительного Кодекса РФ от 29.12.2004 № 190-ФЗ, СП 47.13330, п.п. 4.18, 6.7.1 СП 22.13330.2011, СП 11-102, СП 11-103, СП 11-104, СП 11-105. 3.7. Экземпляры на бумажном носителе должны передаваться Заказчику сброшюрованные в альбомы. 3.8. Состав и структура электронной версии технической документации должны быть идентичны бумажному оригиналу. 3.9. Документация на электронном носителе предоставляется в следующих форматах: единым файлом в не редактируемом формате pdf с графическими приложениями с подписями исполнителей, в редактируемых форматах: геодезические изыскания в формате стандарта MapInfo в проекции, слоях, шрифтах Заказчика, в соответствии с ЛНД «Принципы компании «Объекты цифровой топографической информации масштабов 1:500, 1:1000, 1:2000, 1:5000»; описательная часть в формате Microsoft Word (приложения табличные в формате Excel). 3.10. Состав и структура электронной версии отчёта должен быть идентична бумажному варианту.
24	Перечень текстовых и графических приложений	См. таблица 1 «Перечень приложений к ТЗ на ИИ»

ПРОЕКТ ПЛАНИРОВКИ ТЕРРИТОРИИ. ОСНОВНАЯ ЧАСТЬ
для строительства объекта АО "Самаранефтегаз":
5872П "Сбор нефти и газа со скважины № 55 Газельного месторождения",
на территории муниципального района Волжский в границах сельских поселений Черновский и Спиридоновка

Перечень координат характерных точек границы зоны планируемого размещения линейных объектов.

Номер	Хточки	Уточки	Угол	Длина	Направление
1	377 665,831	1 404 838,810	184°51'24"	24,095	1-2
2	377 641,823	1 404 836,770	277°59'13"	64,233	2-3
3	377 650,748	1 404 773,160	356°40'30"	2,069	3-4
4	377 652,813	1 404 773,040	277°58'51"	14,570	4-5
5	377 654,828	1 404 758,610	177°46'5"	2,054	5-6
6	377 652,775	1 404 758,690	277°58'10"	30,808	6-7
7	377 657,046	1 404 728,180	187°57'51"	2,382	7-8
8	377 654,687	1 404 727,850	277°57'15"	17,690	8-9
9	377 657,135	1 404 710,330	7°57'51"	2,382	9-10
10	377 659,494	1 404 710,660	277°57'56"	384,035	10-11
11	377 712,713	1 404 330,330	283°57'51"	59,704	11-12
12	377 727,120	1 404 272,390	289°57'46"	38,727	12-13
13	377 740,342	1 404 235,990	295°57'44"	167,115	13-14
14	377 813,501	1 404 085,740	301°58'2"	57,653	14-15
15	377 844,025	1 404 036,830	1°57'44"	390,200	15-16
16	378 233,996	1 404 050,190	271°47'12"	6,543	16-17
17	378 234,200	1 404 043,650	359°42'56"	2,015	17-18
18	378 236,215	1 404 043,640	271°57'50"	123,893	18-19
19	378 240,461	1 403 919,820	181°49'42"	2,194	19-20
20	378 238,268	1 403 919,750	270°0'0"	48,890	20-21
21	378 238,268	1 403 870,860	359°42'50"	2,002	21-22
22	378 240,269	1 403 870,850	270°0'0"	168,380	22-23
23	378 240,269	1 403 702,470	148°1'2"	2,360	23-24
24	378 238,268	1 403 703,720	269°59'32"	93,250	24-25
25	378 238,255	1 403 610,470	359°59'54"	743,261	25-26
26	378 981,516	1 403 610,450	359°46'34"	358,265	26-27
27	379 339,778	1 403 609,050	356°46'25"	75,868	27-28
28	379 415,526	1 403 604,780	359°46'58"	10,557	28-29
29	379 426,083	1 403 604,740	270°59'14"	5,921	29-30
30	379 426,185	1 403 598,820	359°29'15"	16,767	30-31
31	379 442,951	1 403 598,670	270°0'0"	9,270	31-32
32	379 442,951	1 403 589,400	0°0'0"	16,881	32-33
33	379 459,832	1 403 589,400	270°0'0"	1,090	33-34
34	379 459,832	1 403 588,310	0°0'0"	0,650	34-35
35	379 460,483	1 403 588,310	270°0'56"	47,330	35-36
36	379 460,495	1 403 540,980	0°0'0"	10,927	36-37
37	379 471,422	1 403 540,980	270°0'0"	16,150	37-38
38	379 471,422	1 403 524,830	180°0'0"	10,850	38-39
39	379 460,572	1 403 524,830	269°32'41"	3,210	39-40
40	379 460,546	1 403 521,620	180°30'8"	4,565	40-41
41	379 455,982	1 403 521,580	166°32'12"	5,755	41-42
42	379 450,385	1 403 522,920	134°45'3"	6,139	42-43
43	379 446,062	1 403 527,280	113°54'4"	3,839	43-44
44	379 444,507	1 403 530,790	99°20'9"	3,537	44-45
45	379 443,933	1 403 534,280	179°31'31"	3,621	45-46
46	379 440,312	1 403 534,310	272°58'55"	28,257	46-47
47	379 441,766	1 403 506,090	180°0'0"	5,355	47-48
48	379 436,411	1 403 506,090	270°0'0"	10,160	48-49
49	379 436,411	1 403 495,930	0°0'0"	3,098	49-50
50	379 439,509	1 403 495,930	89°39'42"	2,160	50-51
51	379 439,522	1 403 498,090	0°0'0"	21,535	51-52
52	379 461,056	1 403 498,090	270°0'0"	3,250	52-53
53	379 461,056	1 403 494,840	0°0'0"	14,599	53-54
54	379 475,655	1 403 494,840	90°0'0"	4,000	54-55
55	379 475,655	1 403 498,840	0°0'0"	11,182	55-56
56	379 486,837	1 403 498,840	286°46'27"	98,783	56-57
57	379 515,346	1 403 404,260	195°59'37"	7,985	57-58
58	379 507,670	1 403 402,060	285°59'28"	9,997	58-59
59	379 510,424	1 403 392,450	16°2'31"	8,106	59-60
60	379 518,215	1 403 394,690	286°47'43"	12,002	60-61
61	379 521,683	1 403 383,200	195°59'37"	7,985	61-62
62	379 514,007	1 403 381,000	286°3'41"	10,000	62-63
63	379 516,774	1 403 371,390	15°58'23"	8,103	63-64
64	379 524,564	1 403 373,620	286°48'33"	11,992	64-65
65	379 528,032	1 403 362,140	196°2'15"	8,000	65-66
66	379 520,344	1 403 359,930	286°3'41"	10,000	66-67
67	379 523,111	1 403 350,320	16°1'7"	10,002	67-68
68	379 532,724	1 403 353,080	106°5'14"	3,497	68-69
69	379 531,755	1 403 356,440	17°10'40"	4,097	69-70
70	379 535,669	1 403 357,650	106°46'25"	149,020	70-71
71	379 492,664	1 403 500,330	14°58'36"	4,567	71-72
72	379 497,075	1 403 501,510	87°42'40"	3,193	72-73
73	379 497,203	1 403 504,700	0°0'0"	6,031	73-74
74	379 503,233	1 403 504,700	90°0'0"	15,890	74-75
75	379 503,233	1 403 520,590	179°57'11"	12,240	75-76
76	379 490,993	1 403 520,600	89°55'1"	26,410	76-77
77	379 491,032	1 403 547,010	180°4'12"	24,544	77-78
78	379 466,488	1 403 546,980	90°1'4"	41,300	78-79
79	379 466,475	1 403 588,280	359°44'21"	15,109	79-80
80	379 481,584	1 403 588,220	90°0'0"	4,180	80-81
81	379 481,584	1 403 592,400	359°55'36"	15,644	81-82
82	379 497,228	1 403 592,380	90°0'0"	11,840	82-83
83	379 497,228	1 403 604,220	179°47'55"	2,843	83-84
84	379 494,385	1 403 604,230	89°38'40"	8,220	84-85
85	379 494,436	1 403 612,450	359°28'38"	505,304	85-86
86	379 999,718	1 403 607,840	359°13'45"	190,273	86-87
87	380 189,974	1 403 605,280	269°13'58"	43,804	87-88
88	380 189,387	1 403 561,480	359°12'23"	72,924	88-89
89	380 262,305	1 403 560,470	268°45'28"	47,641	89-90
90	380 261,272	1 403 512,840	358°44'50"	70,001	90-91
91	380 331,257	1 403 511,330	88°46'21"	24,996	91-92
92	380 331,792	1 403 536,320	358°44'21"	4,999	92-93
93	380 336,790	1 403 536,210	88°44'49"	71,127	93-94
94	380 338,346	1 403 607,320	112°6'5"	7,760	94-95
95	380 335,426	1 403 614,310	178°45'42"	3,239	95-96
96	380 332,187	1 403 614,380	88°6'17"	13,878	96-97
97	380 332,646	1 403 628,450	61°20'4"	7,522	97-98
98	380 336,255	1 403 635,050	26°22'53"	4,569	98-99
99	380 340,347	1 403 637,080	11°5'37"	5,561	99-100
100	380 345,804	1 403 638,150	88°47'34"	3,631	100-101
101	380 345,881	1 403 641,780	179°18'5"	36,901	101-102
102	380 308,982	1 403 642,230	267°7'46"	3,564	102-103
103	380 308,804	1 403 638,670	351°23'4"	4,539	103-104
104	380 313,292	1 403 637,990	333°31'22"	4,441	104-105
105	380 317,334	1 403 636,150	312°13'22"	3,795	105-106
106	380 319,884	1 403 633,340	292°55'15"	6,417	106-107
107	380 322,383	1 403 627,430	269°11'25"	12,631	107-108
108	380 322,204	1 403 614,800	178°43'17"	3,137	108-109
109	380 319,068	1 403 614,870	258°30'51"	8,388	109-110
110	380 317,397	1 403 606,650	178°47'15"	20,341	110-111
111	380 297,061	1 403 607,110	91°4'9'32"	2,401	111-112
112	380 296,985	1 403 609,510	178°58'44"	51,620	112-113
113	380 245,373	1 403 610,430	88°53'53"	20,154	113-114
114	380 245,768	1 403 630,980	178°38'41"	5,497	114-115
115	380 240,273	1 403 631,110	66°38'28"	0,065	115-116
116	380 240,298	1 403 631,170	62°2'24"	2,774	116-117
117	380 241,599	1 403 633,620	43°2'72"	4,479	117-118
118	380 244,850	1 403 636,700	23°15'46"	3,317	118-119
119	380 247,897	1 403 638,010	13°13'10"	5,291	119-120
120	380 253,048	1 403 639,220	90°0'0"	4,320	120-121
121	380 253,048	1 403 643,540	180°25'16"	29,925	121-122
122	380 223,124	1 403 643,320	266°13'51"	3,297	122-123
123	380 222,907	1 403 640,030	342°1'24"	4,893	123-124
124	380 227,561	1 403 638,520	307°5'51"	4,170	124-125
125	380 230,124	1 403 635,230	278°47'7"	1,670	125-126
126	380 230,379	1 403 633,580	249°50'6"	3,292	126-127
127	380 229,244	1 403 630,490	204°18'39"	4,378	127-128
128	380 225,253	1 403 628,690	160°4'13"	1,438	128-129
129	380 223,902	1 403 629,180	89°11'58"	3,650	129-130
130	380 223,953	1 403 632,830	179°31'30"	150,299	130-131
131	380 073,668	1 403 634,950	179°19'58"	89,307	131-132
132	379 984,367	1 403 635,990	179°28'40"	52,672	132-133
133	379 931,697	1 403 636,470	179°28'39"	67,999	133-134
134	379 863,701	1 403 637,090	179°28'40"	340,120	134-135
135	379 523,595	1 403 640,190	179°30'59"	30,805	135-136
136	379 492,791	1 403 640,450	48°32'10"	5,738	136-137
137	379 496,591	1 403 644,750	24°29'34"	4,245	137-138
138	379 500,454	1 403 646,510	12°4'26"	4,303	138-139
139	379 504,661	1 403 647,410	91°3'45"	2,750	139-140
140	379 504,610	1 403 650,160	180°0'0"	12,928	140-141
141	379 491,682	1 403 650,160	182°35'47"	5,960	141-142
142	379 485,728	1 403 649,890	185°43'8"	19,067	142-143
143	379 466,756	1 403 647,990	274°20'45"	3,029	143-144
144	379 466,983	1 403 644,970	356°21'22"	2,990	144-145
145	379 469,969	1 403 644,780	344°20'17"	3,175	145-146
146	379 473,054	1 403 644,030	331°45'55"	3,488	146-147
147	379 476,127	1 403 642,380	320°38'8"	2,870	147-148
148	379 478,345	1 403 640,560	179°28'50"	4,412	148-149
149	379 473,934	1 403 640,600	179°29'47"	10,239	149-150
150	379 463,696	1 403 640,690	179°49'41"	33,303	150-151
151	379 430,393	1 403 640,790	269°43'34"	8,000	151-152
152	379 430,354	1 403 632,790	359°44'11"	43,491	152-153
153	379 473,845	1 403 632,590	269°27'27"	4,040	153-154
154	379 473,806	1 403 628,550	179°46'16"	57,567	154-155
155	379 416,240	1 403 628,780	176°46'50"	75,855	155-156
156	379 340,505	1 403 633,040	179°46'30"	358,954	156-157
157	378 981,554	1 403 634,450	179°59'53"	316,965	157-158
158	378 664,589	1 403 634,460	179°59'55"	402,326	158-159
159	378 262,263	1 403 634,470	90°0'0"	291,110	159-160
160	378 262,263	1 403 925,580	91°57'17"	149,507	160-161
161	378 257,163	1 404 075,000	181°57'45"	400,343	161-162
162	377 857,055	1 404 061,290	121°58'54"	42,536	162-163
163	377 834,526	1 404 097,370	115°57'29"	164,606	163-164
164	377 762,476	1 404 245,370	109°58'21"	36,208	164-165
165	377 750,108	1 404 279,400	103°5'32"	57,189	165-166
166	377 736,313	1 404 334,900	97°57'44"	385,476	166-167
167	377 682,916	1 404 716,660	7°5'58"	10,144	167-168
168	377 692,963	1 404 718,060	97°4'13"	15,998	168-169
169	377 690,795	1 404 733,910	188°13'16"	3,427	169-170
170	377 687,404	1 404 733,420	90°3'26"	2,180	170-171
171	377 687,391	1 404 735,600	64°41'41"	2,655	171-172
172	377 688,526	1 404 738,000	23°32'39"	2,879	172-173
173	377 691,165	1 404 739,150	352°28'1"	2,212	173-174
174	377 693,358	1 404 738,860	334°6'8"	2,083	174-175
175	377 695,232	1 404 737,950	295°47'56"	4,365	175-176
176	377 697,132	1 404 734,020	359°9'30"	2,742	176-177
177	377 699,873	1 404 733,980	87°54'30"	26,898	177-178
178	377 700,853	1 404 760,860	179°1'742"	3,251	178-179
179	377 697,604	1 404 760,900	255°41'40"	3,354	179-180
180	377 696,775	1 404 757,650	243°53'26"	5,094	180-181
181	377 694,506	1 404 753,090	232°35'2"	0,063	181-182
182	377 694,467	1 404 753,040	222°6'59"	3,489	182-183
183	377 691,879	1 404 750,700	207°44'44"	3,587	183-184
184	377 688,704	1 404 749,030	191°57'41"	2,268	184-185
185	377 686,486	1 404 748,560	101°16'1"	3,263	185-186
186	377 685,848	1 404 751,760	187°59'47"	7,764	186-187
187	377 678,160	1 404 750,680	97°53'48"	7,239	187-188
188	377 677,166	1 404 757,850	180°16'51"	2,040	188-189
189	377 675,126	1 404 757,840	98°0'5"	14,289	189-190
190	377 673,137	1 404 771,990	356°55'58"	2,056	190-191
191	377 675,189	1 404 771,880	97°57'35"	67,581	191-1
192	378 541,055	1 405 362,540	223°4'721"	0,954	192-193
193	378 540,366	1 405 361,880	180°0'0"	0,013	193-194
194	378 540,353	1 405 361,880	173°2'8"	3,929	194-195
195	378 536,439	1 405 362,220	228°13'27"	46,677	195-196
196	378 505,342	1 405 327,410	318°10'13"	31,998	196-197
197	378 529,184	1 405 306,070	48°11'5"	50,007	197-198
198	378 562,526	1 405 343,340	138°11'46"	28,804	198-192
199	378 865,313	1 405 729,910	228°11'38"	159,994	199-200
200	378 758,659	1 405 610,650	228°12'23"	49,990	200-201
201	378 725,343	1 405 573,380	318°10'54"	31,975	201-202
202	378 749,173	1 405 552,060	48°10'37"	49,999	202-203
203	378 782,514	1 405 589,320	48°11'46"	160,001	203-204
204	378 888,168	1 405 708,590	138°13'45"	6,035	204-205
205	378 884,667	1 405 712,610	137°58'59"	19,454	205-206
206	378 870,221	1 405 725,640	138°58'51"	6,506	206-199
	0,000	0,000	Площадь:	115 414,200	кв.м

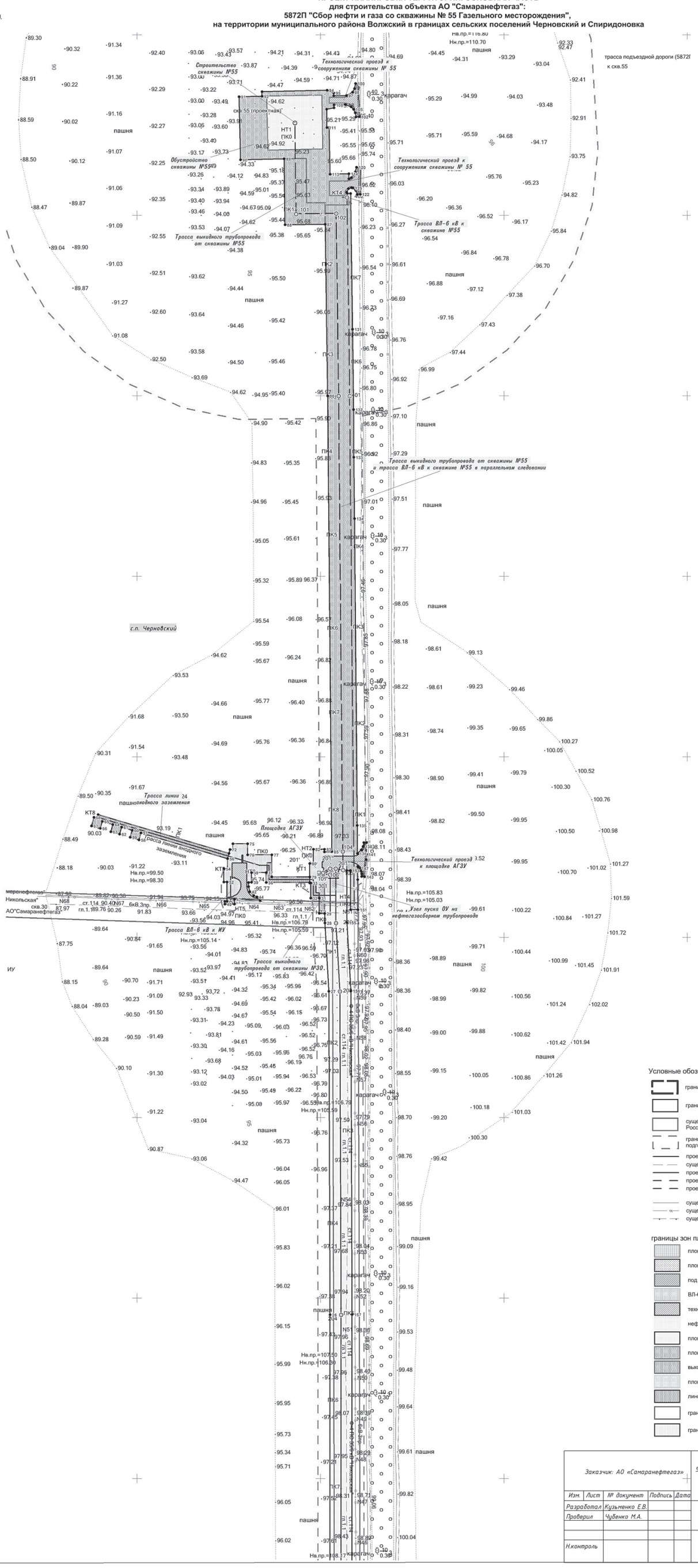

Условные обозначения:

- граница сельского поселения
- граница зоны планируемого размещения объекта строительства
- существующие (ранее установленные в соответствии с законодательством Российской Федерации) красные линии
- границы территории, в отношении которой осуществляется подготовка проекта планировки
- проектируемый кабель анодного заземления
- существующий трубопровод
- проектируемый нефтегазосборный трубопровод
- проектируемый выкидной трубопровод
- проектируемая ВЛ-6 кВ
- существующий кабель низкого напряжения
- существующий кабель высокого напряжения
- существующий кабель связи

границы зон планируемого размещения линейных объектов:

- площадка забуривания
- площадка под раскладку плети
- под узел пуска/приема ОУ
- ВЛ-6 кВ
- технологический проезд
- нефтегазосборный трубопровод
- площадка под скважину №55
- площадка под обустройство скважины №55
- выкидной трубопровод
- площадка ИУ
- линия анодного заземления
- граница кадастрового квартала
- граница существующего земельного участка

Заказчик: АО «Самаранефтегаз»					5872П "Сбор нефти и газа со скважины № 55 Газельного месторождения", на территории муниципального района Волжский в границах сельских поселений Черновский и Спиридоновка
Изм.	Лист	№ документ	Подпись	Дата	
Разработал		Кузьменко Е.В.			Проект планировки территории. Основная часть — Стадия: П; Лист: 1; Листов: 3
Проверил		Чубенко М.А.			
Н.контроль					Чертеж красных линий. Масштаб М 1:2000 — ООО «СамараНИПИнефть»

Формат А1

ПРОЕКТ ПЛАНИРОВКИ ТЕРРИТОРИИ. ОСНОВНАЯ ЧАСТЬ
для строительства объекта АО "Самаранефтегаз":
5872П "Сбор нефти и газа со скважины № 55 Газельного месторождения",
на территории муниципального района Волжский в границах сельских поселений Черновский и Спиридоновка

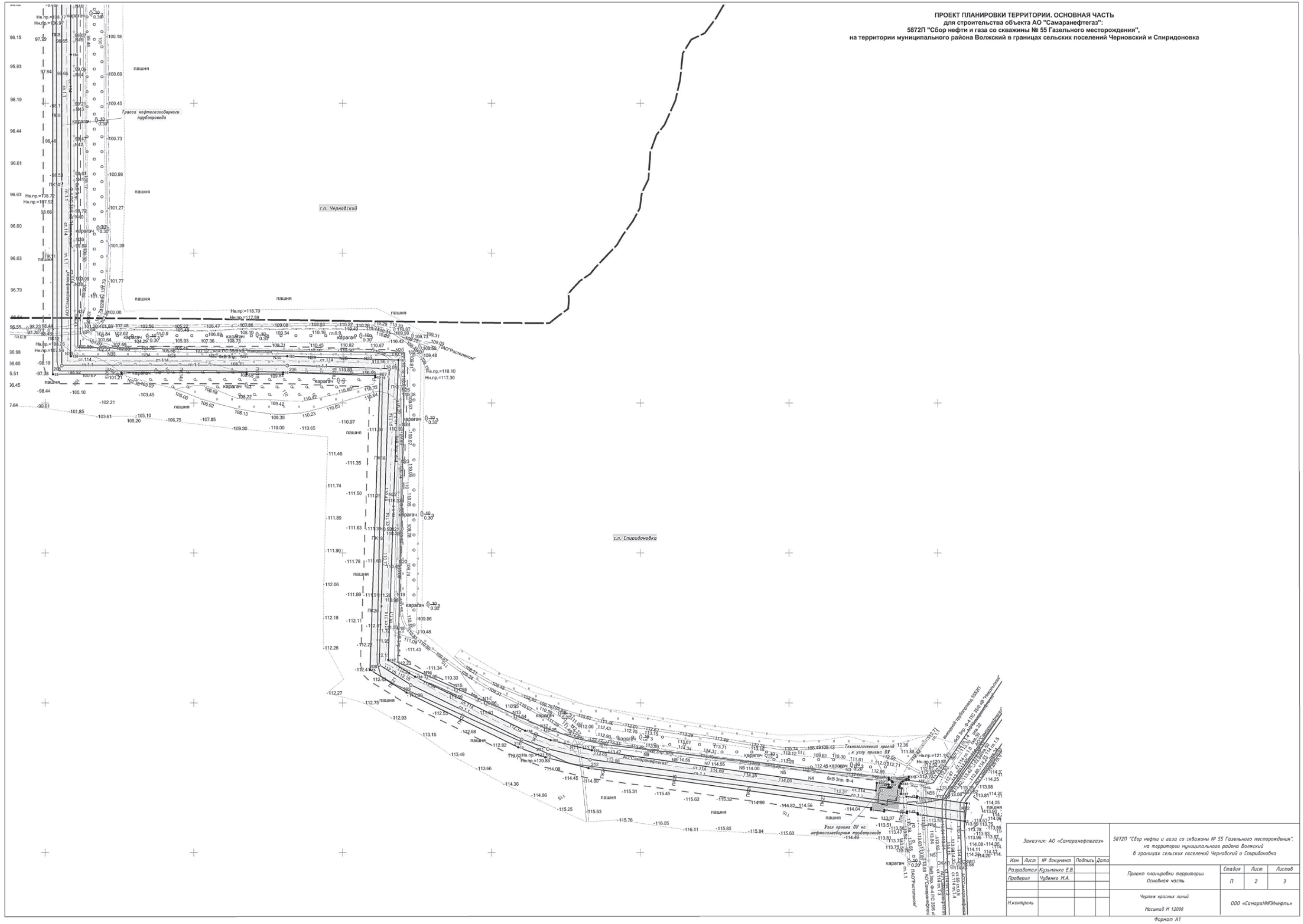

Заказчик: АО «Самаранефтегаз»					5872П "Сбор нефти и газа со скважины № 55 Газельного месторождения", на территории муниципального района Волжский в границах сельских поселений Черновский и Спиридоновка			
Изм.	Лист	№ документа	Подпись	Дата				
Разработал		Кузьменко Е.В.			Проект планировки территории Основная часть	Стадия	Лист	Листов
Проверил		Чудвенко М.А.				П	2	3
Н.контроль					Чертеж красных линий Масштаб М 1:2000	ООО «СамараНИПИнефть»		

Формат А1

ПРОЕКТ ПЛАНИРОВКИ ТЕРРИТОРИИ. ОСНОВНАЯ ЧАСТЬ
для строительства объекта АО "Самаранефтегаз":
5872П "Сбор нефти и газа со скважины № 55 Газельного месторождения",
на территории муниципального района Волжский в границах сельских поселений Черновский и Спиридоновка

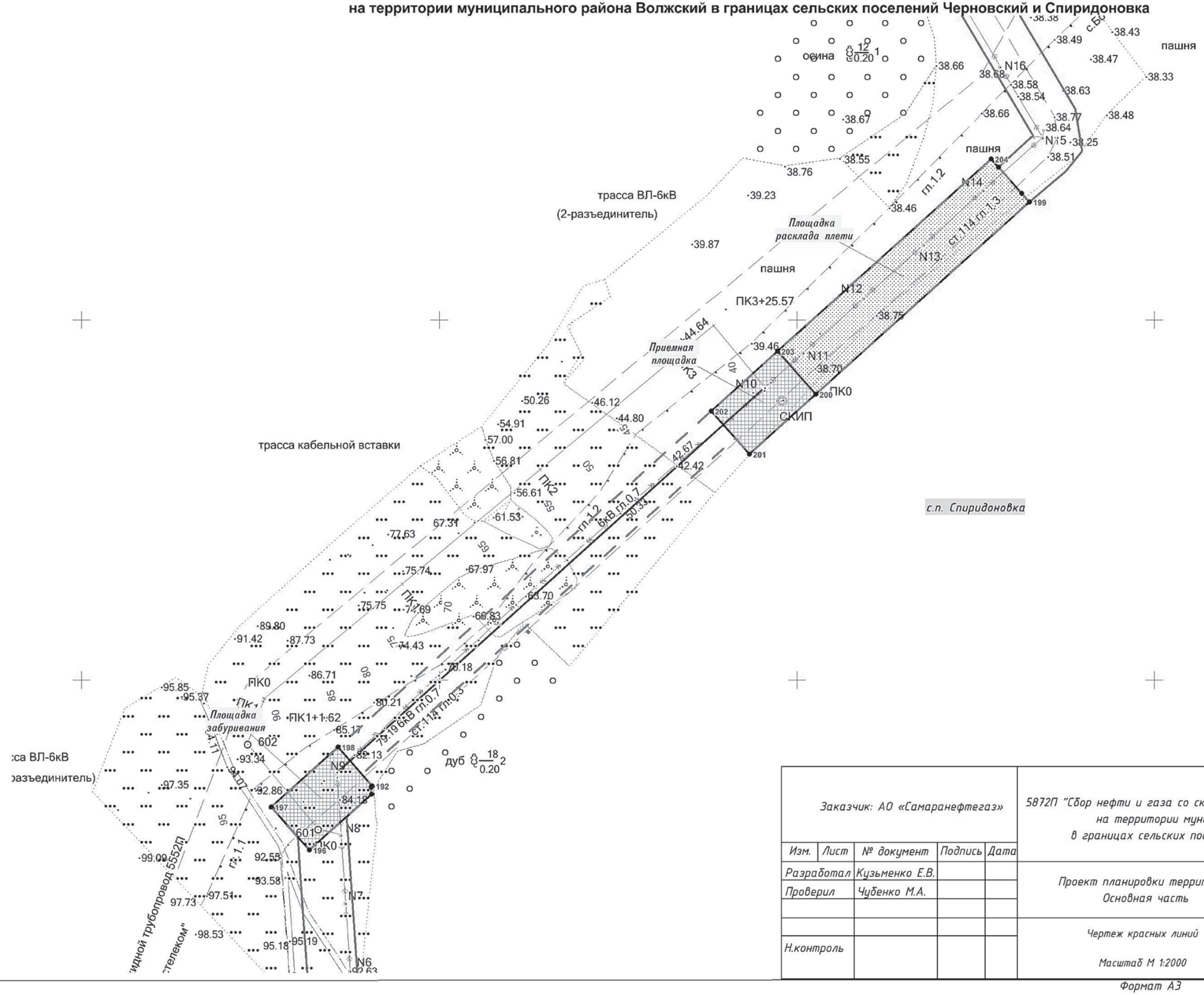

Заказчик: АО «Самаранефтегаз»					5872П "Сбор нефти и газа со скважины № 55 Газельного месторождения", на территории муниципального района Волжский в границах сельских поселений Черновский и Спиридоновка			
Изм.	Лист	№ документ	Подпись	Дата				
Разработал		Кузьменко Е.В.			Проект планировки территории Основная часть	Стадия	Лист	Листов
Проверил		Чубенко М.А.				П	3	3
Н.контроль					Чертеж красных линий Масштаб М 1:2000	ООО «СамараНИПИнефть»		

Формат А3

ПАМЯТКА

БРУЦЕЛЛЕЗ – ЗАРАЗНОЕ ЗАБОЛЕВАНИЕ

В Самарской области в 2019 году было выявлено 4 очага бруцеллеза крупного рогатого скота, самый последний из них был зафиксирован в Похвистневском районе.

Бруцеллез – хроническая болезнь животных и человека, вызываемая бактериями, объединенными под общим названием Brucella. Инфекционный процесс характеризуется скрытым течением, переходящим в хроническое. Бруцеллез передается от животных к человеку.

Наиболее вирулентны для человека Brucella melitensis, которые нередко вызывают эпидемиологические вспышки заболеваний, протекающие в тяжелой форме. Заражение человека происходит при непосредственном контакте с животными-носителями или при употреблении в пищу зараженных продуктов – сырого молока, сыра, изготовленного из непастеризованного молока. Воротами для инфекции также являются микротравмы кожи, слизистая оболочка органов пищеварения и респираторного тракта.

С целью профилактики заражения человека бруцеллезом необходимо соблюдать следующие условия:

употреблять в пищу только пастеризованное или кипяченое молоко;

проводить санитарно-гигиеническое просвещение населения, работающего с сельскохозяйственными животными и продуктами животного происхождения;

персонал в хозяйствах, где обнаружен бруцеллез, должен быть обеспечен спецодеждой, который после работы подлежит дезинфекции;

подростков и беременных женщин к работе в хозяйствах, неблагополучных по бруцеллезу, допускать запрещено;

лиц, работающих в очагах бруцеллеза, ежегодно, за 1-2 месяца до начала массового отела скота, прививают накожной сухой вакциной.

Напоминаем, что владельцы животных, в соответствии с Законом РФ от 14.05.1993 г. № 4979-1 «О ветеринарии», несут полную ответственность за соблюдение ветеринарно-санитарных правил при содержании и эксплуатации животных. В связи с этим они обязаны:

осуществлять регистрацию животных;

покупку, продажу, сдачу на убой, выгон, размещение на пастбище и все другие перемещения и перегруппировки животных, а также реализацию животноводческой продукции, проводить только с разрешения ветеринарной службы;

животных, вновь поступивших в хозяйство, необходимо поместить под карантин на 30-дневный срок для проведения ветеринарных исследований и обработок;

обеспечивать своевременное информирование ветеринарной службы обо всех случаях заболеваний с подозрением на бруцеллез (аборты, рождение нежизнеспособного молодняка и др.);

по требованию ветеринарных специалистов предъявлять все необходимые сведения о приобретенных животных, создавать необходимые условия для проведения их осмотра, исследований и обработок;

соблюдать зоогигиенические и ветеринарные требования при перевозках, размещении, содержании и кормлении животных и строительстве объектов животноводства;

осуществлять своевременную сдачу больных бруцеллезом животных или полную ликвидацию всего неблагополучного поголовья по указанию ветеринарных специалистов.

За несоблюдение правил содержания животных, мероприятий, предусмотренных настоящими Правилами, уклонение от проведения профилактических и оздоровительных мероприятий, а также за действия, приведшие к распространению болезни, виновные лица подвергаются к административной или уголовной ответственности в соответствии с действующим законодательством Российской Федерации.

Управление Россельхознадзора по Самарской области.

ВНИМАНИЮ НАСЕЛЕНИЯ

ИНФОРМАЦИЯ ДЛЯ УЧАСТНИКОВ ОБОРОТА ТАБАЧНОЙ ПРОДУКЦИИ

Администрация муниципального района Волжский Самарской области информирует о том, что в соответствии с пунктом 3 Постановления Правительства Российской Федерации от 28 февраля 2019 г. № 224 «Об утверждении Правил маркировки табачной продукции средствами идентификации и особенностях внедрения государственной информационной системы мониторинга за оборотом товаров, подлежащих обязательной маркировке средствами идентификации, в отношении табачной продукции» (далее – Постановление) с 1 июля 2019 г. все вводимые в оборот на территории Российской Федерации потребительские и групповые упаковки сигарет и папирос должны быть промаркированы средствами идентификации в соответствии с правилами маркировки.

В соответствии с подпунктом «г» пункта 4 Постановления с 1 июля 2019 года участники оборота сигарет и папирос, осуществляющие розничную продажу данной табачной продукции, вносят в информационную систему мониторинга сведения в отношении розничной продажи табачной продукции в соответствии с Постановлением.

Таким образом, при розничной продаже маркированной табачной продукции нанесенные на нее средства идентификации необходимо сканировать, а содержащуюся в них информацию передавать в информационную систему мониторинга.

Согласно подпункту «г» пункта 5 и подпункту «г» пункта 6 Постановления и положениям правил с 1 июля 2019 года приобретение участником оборота сигарет и папирос у производителей и импортеров, а также приемка-передача данной табачной продукции требует представления в информационную систему мониторинга универсального передаточного документа (далее – УПД), подписанного усиленными квалифицированными цифровыми подписями (далее – УКЭП) продавца и покупателя.

В целях безусловного исполнения требований законодательства об обязательной маркировке товаров средствами идентификации участникам оборота сигарет и папирос, в том числе торговым точкам, осуществляющим продажу данной табачной продукции, необходимо:

- зарегистрироваться в информационной системе мониторинга в соответствии с положениями Постановления;

- применять в соответствии с Правилами при продаже табачной продукции оборудование (сканеры, контрольно-кассовую технику с соответствующим программным обеспечением), которое позволяет считывать средство идентификации (двухмерный штриховой код) и формировать кассовый чек в формате, утвержденном Постановлением Правительства Российской Федерации от 21 февраля 2019 года № 174 «Об установлении дополнительного обязательного реквизита кассового чека и бланка строгой отчетности»;

- поручить оператору фискальных данных, обслуживающему субъект розничной торговли, передачу в информационную систему мониторинга сведений о выводе из оборота с применением контрольно-кассовой техники табачной продукции, маркированной средствами идентификации, в соответствии с Правилами;

- учитывая сжатые сроки на подготовку к оформлению в рамках оптовых закупок УПД в электронной форме, заверенных УКЭП продавца и покупателя, заранее отработать вопросы взаимодействия с дистрибьюторами и операторами электронного документооборота в части формирования и подписания УПД.

Необходимая информация для работы с продукцией, маркированной средствами идентификации, располагается в открытом доступе на официальном сайте Минпромторга России. А также ООО «Оператор-ЦРПТ», являющегося оператором информационной системы мониторинга, утвержденным распоряжением Правительства Российской Федерации от 3 апреля 2019 года № 620-р, в информационно-телекоммуникационной сети Интернет по адресу: https://честныйзнак.рф.

Отдел потребительского рынка администрации муниципального района Волжский Самарской области.

ПОДГОТОВКА К ВЕСЕННЕМУ ПАВОДКУ

Специалисты филиала «Россети Волга» (бренд ПАО «МРСК Волги») – «Самарские сети» ведут подготовку к работе в условиях весеннего половодья. На повестке дня — предупредительные меры, которые позволят минимизировать риски для штатного функционирования электросетевого хозяйства в период паводка.

Во всей компании «Россети Волга» утвержден перечень организационно-технических мероприятий по обеспечению надежной и безопасной работы электросетевого комплекса в период половодья. Разработан график круглосуточных дежурств ответственных дежурных исполнительного аппарата, в том числе в выходные и праздничные дни.

Организована работа Штаба «Россети Волга» и Штабов филиалов компании по вопросам обеспечения надежной и безопасной работы электросетевого комплекса.

В период прохождения паводка во всех филиалах будет вестись дежурство аварийно-восстановительных бригад, оснащенных необходимой техникой и специальными средствами.

В настоящее время идет подготовка к проведению противоаварийных тренировок для отработки действий персонала в случае подтопления оборудования или его повреждения. Помимо этого, энергетики ведут постоянный контроль за объектами, которые находятся в зоне повышенного риска.

Энергетики компании «Россети Волга» предупреждают: в период весеннего пропуска талых вод возникает возможность подтопления объектов электроэнергетики, что приводит к увеличению рисков и опасности поражения электрическим током при приближении к ним (уменьшение габаритных расстояний до проводов ЛЭП при использовании плавсредств, влажная среда, не являющаяся диэлектриком).

Для предупреждения электротравматизма необходимо соблюдать меры безопасности.

Запрещается:

– приближаться на расстояние ближе 25 м к подтопленным объектам электроэнергетики, в том числе опорам ЛЭП;

– двигаться по водоемам (в том числе образованным паводковыми водами) в местах пересечения с ЛЭП при расстояниях от проводов ЛЭП до плавсредств, перевозимых грузов, применяемых средств и приспособлений, а также людей - менее 5 м;

– проводить любые работы в охранной зоне ЛЭП без согласования с владельцами ЛЭП.

При обнаружении повреждений ЛЭП просьба сообщить по единому номеру контакт-центра группы компаний «Россети» по телефонам: **8-800-220-0-220**, **8-800-775-16-42**.

ЕДИНЫЙ НОМЕР КОНТАКТ-ЦЕНТРА

Теперь потребителям услуг «Россети Волга» (бренд ПАО «МРСК Волги») семи регионов, входящих в зону ответственности компании (Саратовская, Самарская, Пензенская, Ульяновская, Оренбургская области, Республика Мордовия, Чувашская Республика) доступен единый номер контакт-центра группы компаний «Россети». Запомнить его очень легко – **8-800-220-0-220**.

В контакт-центр можно обращаться по вопросам технологического присоединения, передачи электроэнергии, отключениям электроэнергии, технического обслуживания электросетевых объектов, коммерческого учета электроэнергии, оказания дополнительных услуг, качества обслуживания, контактной информации и проч. Звонок бесплатный с любых телефонов, контакт-центр работает в круглосуточном режиме.

На телефон «горячей линии» можно также сообщить о фактах незаконного подключения к электросетям и безучетного потребления электроэнергии. Анонимность гарантируется.

Кроме того, о проблемах, связанных с электроснабжением, потребители могут сообщать на портале «Россетей» «Светлая страна»: https://светлаястрана.рф.

Людмила МЕРКУЛОВА,
начальник отдела по связям с общественностью филиала «Россети Волга».

Центр развития предпринимательства информирует

С 1 января 2020 г. в Самарской области вступил в силу специальный налоговый режим «Налог на профессиональный доход».

Налог на профессиональный доход — это не дополнительный налог, а новый специальный налоговый режим. Переход на него осуществляется добровольно. У тех налогоплательщиков, которые не перейдут на этот налоговый режим, остается обязанность платить налоги с учетом других систем налогообложения, которые они применяют в обычном порядке.

Налог на профессиональный доход можно платить, только пока сумма дохода нарастающим итогом в течение года не превысит 2,4 млн рублей.

Преимущества «самозанятых»

- Выгодные налоговые ставки (4% используется, если доход за товар, работы или услуги поступил от физического лица, 6% используется, если поступление от юридического лица или ИП)
- Легальная работа без статуса ИП
- Нет отчетов и деклараций
- Чек формируется в приложении «Мой налог»
- Можно не платить страховые взносы
- Предоставляется налоговый вычет в размере 10 000 руб.
- Не нужно считать налог к уплате
- Онлайн-регистрация
- Совмещение с работой по трудовому договору

Индивидуальные предприниматели, которые зарегистрировались в качестве налогоплательщиков налога на профессиональный доход, не уплачивают фиксированные страховые взносы. На других специальных налоговых режимах страховые взносы нужно платить даже при отсутствии дохода.

Список профессий, которые смогут зарегистрироваться как самозанятые

- косметология на дому
- фотосъемки и видеосъемки
- продажа товаров своего производства
- проведение праздников
- консультации по юридическим вопросам
- услуги бухгалтерии
- работа с помощью платформ в Интернете в удаленном режиме
- сдача недвижимости в аренду
- грузопассажирские перевозки
- услуги по ремонту и строительству

4 способа регистрации

Бесплатное мобильное приложение «Мой налог»

Кабинет налогоплательщика «Налога на профессиональный доход» на сайте ФНС России

Уполномоченные банки

С помощью учетной записи Единого портала государственных и муниципальных услуг.

Консультационная поддержка муниципального уровня

МБУ "Центр развития предпринимательства муниципального района Волжский Самарской области" и отдел потребительского рынка администрации м.р. Волжский ежедневно оказывает консультации физическим лицам и ИП по вопросам регистрации статуса самозанятого лица, особенностей, преимуществ и привилегий, доступных данной категории лиц:

Тел. **8(846) 206 00 40** (доб.**125**) - МБУ «Центр развития предпринимательства муниципального района Волжский Самарской области».

Тел. **8(846)260 33 42** - отдел потребительского рынка администрации м.р. Волжский Самарской области.

ВНИМАНИЮ СЕЛЬХОЗТОВАРОПРОИЗВОДИТЕЛЕЙ И ВЛАДЕЛЬЦЕВ ЛИЧНЫХ ПОДВОРИЙ!

В настоящее время сотрудниками ветеринарной службы Самарской области на территории региона осуществляется работа по учету и вакцинации свинопоголовья. В целях недопущения заболевания животных африканской чумой свиней и иными особо опасными болезнями департамент ветеринарии Самарской области просит оказать содействие в проведении данных мероприятий.

В случае необходимости проведения дополнительных профилактических мероприятий, получения дополнительной информации о проведении данных процедур, а также при появлении признаков заболевания или обнаружении зараженных животных Вы можете обратиться в районную ветеринарную станцию, а также по телефонам горячей линии: **8(846)951-00-31**; **8 937 650 4955**, **8 927 003 23 32**.

Департамент информационной политики администрации губернатора Самарской области.

Уведомление о созыве общего собрания собственников земельного участка, находящегося в долевой собственности граждан

Администрация сельского поселения Подъем-Михайловка Волжского района Самарской области уведомляет о созыве общего собрания участников долевой собственности на земельный участок сельскохозяйственного назначения с кадастровым номером 63:17:0000000:277, расположенный по адресу: Самарская область, Волжский район, бывший колхоз «Путь Ленина».

Дата проведения собрания – 17 апреля 2020 года.

Место проведения собрания – Самарская область, Волжский район, с. Подъем-Михайловка, ул. Советская д. 45, здание администрации сельского поселения.

Время начала регистрации – 10-00.

Время открытия собрания – 10-30.

ПОВЕСТКА ДНЯ:

1. Избрание председателя и секретаря собрания.

2. Предоставление согласия от участников общей долевой собственности на раздел земельного участка с кадастровым номером 63:17:0000000:277 с целью образования земельного участка для эксплуатации объекта: «МН Куйбышев - Тихорецк, участок 0 - 92 км, 15,288 км - 18,25 км. Ду 1000. Самарское РНУ. Реконструкция».

3. Предоставление согласия от участников общей долевой собственности на образование части земельного участка, на заключение с АО «Транснефть-Приволга» договора аренды (субаренды), соглашения об установлении сервитута части земельного участка с кадастровым номером 63:17:0000000:277 для эксплуатации объекта: «МН Куйбышев - Тихорецк, участок 0 - 92 км, 15,288 км - 18,25 км. Ду 1000. Самарское РНУ. Реконструкция».

4. Выбор лица, уполномоченного от имени участников общей долевой собственности с правом действия и подписания необходимых документов без доверенности при согласовании местоположения границ земельных участков. С правом подписи и согласования схем размещения объектов, схем на кадастровом плане территории и проектов рекультивации земель. С правом постановки на государственный кадастровый учет, раздела земельного участка, образования (изменения) земельных участков, а также прекращения или возобновления регистрационных действий, составления и подписания актов приема-передачи, с правом оплаты сборов и пошлин, с правом регистрации права собственности, правоустанавливающих документов и договоров, получения выписок из единого государственного реестра недвижимости и всех необходимых зарегистрированных документов (в том числе земельных участков, образованных в результате раздела и получивших иные кадастровые номера), с предоставлением права подписи договоров аренды (субаренды), соглашения об установлении сервитута земельных участков (частей земельных участков) с правом продления договоров аренды (субаренды), соглашений об установлении сервитута посредством заключения договоров (соглашений) на новый срок или дополнительных соглашений к ним, протоколов о согласовании договорной цены арендной платы и других необходимых документов на условиях по своему усмотрению по вопросам, связанным с эксплуатацией и размещением объектов АО «Транснефть-Приволга», в том числе в отношении земельных участков, образованных в результате раздела земельного участка с кадастровым номером 63:17:0000000:277. С правом получения денежных средств по заключенным договорам аренды (субаренды), соглашениям об установлении сервитута, сроком на 3(три) года.

5. Разное.

Участники долевой собственности для участия в собрании должны при себе иметь паспорт, представители, кроме того, должны иметь в соответствии с законодательством оформленную доверенность.

В соответствии со ст. 12.1 Федерального закона от 24 июля 2002 г. № 101-ФЗ «Об обороте земель сельскохозяйственного назначения» Администрация сельского поселения Сухая Вязовка муниципального района Волжский Самарской области информирует о включении в список невостребованных земельных долей в границах земельного участка, расположенного по адресу: Самарская обл., р-н Волжский, СПК «Победа», с кадастровым номером: 63:17:0000000:281, принадлежащих следующим участникам общей долевой собственности:

Ф.И.О. участника	Размер доли
Агаркова Анастасия Валентиновна (Васильевна)	1/758
Агаркова Мария Моисеевна	1/758
Бекшаев Алексей Семенович	1/758
Гришина Татьяна Георгиевна	1/758
Дашкова Екатерина Сергеевна	1/758
Жигулин Сергей Николаевич	1/758
Коптев Виталий Прокопьевич	1/758
Костина (Дубова) Мария Ивановна	1/758
Пенин Александр Иванович	1/758
Пенин Александр Петрович	1/758
Пенин Иван Кузьмич	1/758
Пенина Александра Андреевна	1/758
Сенаторова Раиса Александровна	1/758
Уркушкина Александра Ивановна	1/758

Лица, считающие, что они или принадлежащие им земельные доли необоснованно включены в список невостребованных земельных долей, вправе представить в письменной форме возражения в Администрацию сельского поселения Сухая Вязовка муниципального района Волжский Самарской области по адресу: 443520, Самарская обл., Волжский р-н, с. Сухая Вязовка, ул. Советская, д. 1а, тел. для справок 8-917-812-47-73, и заявить об этом на общем собрании участников долевой собственности, что является основанием для исключения указанных лиц и (или) земельных долей из списка невостребованных земельных долей.

После утверждения списка невостребованных земельных долей (общим собранием участников общей долевой собственности на земельный участок или Администрацией сельского поселения Сухая Вязовка муниципального района Волжский Самарской области) Администрация сельского поселения Сухая Вязовка муниципального района Волжский Самарской области обратится в суд с требованием о признании права муниципальной собственности на земельные доли, признанные невостребованными.

В соответствии с п. 5 с. 12.1 Федерального закона от 24 июля 2002 г. № 101-ФЗ «Об обороте земель сельскохозяйственного назначения» Администрация сельского поселения Сухая Вязовка муниципального района Волжский Самарской области информирует о созыве общего собрания участников общей долевой собственности на земельный участок из земель сельскохозяйственного назначения, расположенный по адресу: Самарская обл., р-н Волжский, СПК «Победа», с кадастровым номером: 63:17:0000000:281.

Дата проведения собрания: 09.06.2020 г.

Место проведения собрания: Самарская обл., Волжский р-н, с. Сухая Вязовка, ул. Советская, д. 1а.

Время начала регистрации: 10:00.

Время открытия собрания: 10:30.

При себе иметь документ, удостоверяющий личность, правоустанавливающий документ на земельную долю, представителям – надлежаще оформленные доверенности.

Повестка дня:

1. Выборы председателя и секретаря общего собрания, определение правомочности общего собрания.

2. Утверждение списка невостребованных долей.

По всем вопросам обращаться по адресу: 443520, Самарская обл., Волжский р-н, с. Сухая Вязовка, ул. Советская, д. 1а, тел. для справок 8-917-812-47-73.

Извещение о проведении собрания о согласовании местоположения границ земельного участка

Кадастровым инженером Чирковым Денисом Викторовичем, тел. 8-937-181-70-80, № квалификационного аттестата кадастрового инженера 63-11-295, почтовый адрес: 443045, г. Самара, ул. Авроры, д. 191, оф. 10 (ООО «Волжанка-ГЕО»), e-mail:denis chirkov@.bk.ru, в отношении земельного участка, расположенного по адресу: Самарская область, Волжский район, мас. «Октябрьский», участок № 360, выполняются кадастровые работы по уточнению местоположения границы и (или) площади земельного участка с кадастровым номером 63:17:1601001:3031.

Заказчиком кадастровых работ является Якупов Наиль Муртазович, проживающий по адресу: Россия, Самарская область, г. Самара, ул. Демократическая, д. 11, кв. 21, тел. 8-987-445-37-44.

Собрание заинтересованных лиц по поводу согласования местоположения границ состоится по адресу: Самарская область, Волжский район, мас. «Октябрьский», участок № 360, в 10.00 7 апреля 2020 года.

Ознакомиться с проектом межевого плана земельного участка, выразить свои возражения и требования о проведении согласования местоположения границ земельного участка на местности можно по адресу: 443045, г. Самара, ул. Авроры, д. 191, оф. 10 (ООО «Волжанка-ГЕО»), с 7 марта 2020 г. по 6 апреля 2020 г.

Смежные земельные участки, с правообладателями которых требуется согласование местоположения границ земельного участка: земельный участок, расположенный по адресу: Самарская область, Волжский район, мас. «Октябрьский», участок № 359.

При проведении согласования местоположения границ при себе иметь документ, удостоверяющий личность, а также документы о правах на земельный участок. В случае отсутствия заинтересованных лиц или их законных представителей границы земельного участка будут считаться согласованными.

Извещение о проведении собрания о согласовании местоположения границ земельного участка

Кадастровым инженером Лысовым С. И., 443045, г. Самара, ул. Авроры, д. 181А, офис 304А, тел. 8(927)751-48-69, электронная почта: vector_555@mail.ru, квалификационный аттестат № 63-14-780, в отношении земельного участка с кадастровым номером 63:17:0512011:2309, расположенного по адресу: Самарская область, Волжский район, сдт. массива СМПО "Фрунзе", Спутник, выполняются кадастровые работы по уточнению местоположения границ земельного участка.

Заказчиком кадастровых работ является Терехина Г.Ф., проживающая по адресу: Самарская область, г. Самара, ул. Металлургическая, д. 90, ком. 43, 44, тел. 8-937-068-42-00.

Собрание заинтересованных лиц по поводу согласования местоположения границы состоится по адресу: Самарская область, Волжский район, сдт. массива СМПО "Фрунзе", Спутник, 7 апреля 2020 г. в 10.00.

С проектом межевого плана земельного участка можно ознакомиться по адресу: 443045, г. Самара, ул. Авроры, д. 181А, офис 304А.

Возражения по проекту межевого плана и требования о проведении согласования местоположения границ земельных участков на местности принимаются с 7 марта 2020 г. по 6 апреля 2020 г. по адресу: 443045, г. Самара, ул. Авроры, д. 181А, офис 304А.

Смежные земельные участки, с правообладателями которых требуется согласовать местоположение границы:

Самарская область, Волжский район, сдт. массива СМПО "Фрунзе", п. Спутник, уч.73;

Самарская область, Волжский район, сдт. массива СМПО "Фрунзе", Спутник, ул. Гранная, уч.2.

При проведении согласования местоположения границы при себе иметь документ, удостоверяющий личность, а также документы о правах на земельный участок.

ВНИМАНИЮ ПРЕДПРИНИМАТЕЛЕЙ

В 2020 году Министерство промышленности и торговли Российской Федерации в третий раз проводит конкурс «Торговля России», главной задачей которого является выявление и популяризация передового отраслевого опыта и лучших практик многоформатной торговли в России.

Всероссийский конкурс «Торговля России» впервые состоялся в 2018 году. В первый год проведения конкурса со всех уголков страны было подано более 600 заявок на участие, во второй год заявок было свыше 800.

Торжественная церемония награждения победителей состоится в рамках 4 Международного форума бизнеса и власти «Неделя российского ритейла», который пройдет с 8 по 12 июня в Москве в Центре международной торговли.

Конкурс будет проводиться по следующим номинациям:

- «Лучший торговый город»
- «Лучшая торговая улица»
- Лучший нестационарный торговый объект»
- «Лучший магазин»
- «Лучший розничный рынок»
- «Лучший мобильный торговый объект»
- «Лучший магазин»
- «Лучший объект фаст-фуда»
- «Лучший торговый фестиваль»
- «Лучший оптовый продовольственный рынок»
- «Лучшая фирменная сеть местного товаропроизводителя»

В конкурсе могут принять участие администрации муниципальных образований и осуществляющие торговую деятельность хозяйствующие субъекты. При отборе победителей будут учитываться условия, которые создаются региональными и местными органами власти для развития бизнеса, внешний вид, оборудование объектов, их востребованность.

Для участия в конкурсе необходимо заполнить анкету, выбрав подходящую номинацию на сайте торговляроссии.рф.

Информация о конкурсе «Торговля России» размещена на сайте администрации муниципального района Волжский Самарской области, ссылка: http://v-adm63.ru/. За более подробной информацией необходимо обращаться к координатору конкурса – Нехаевскому Николаю Алексеевичу, тел: **8 (495) 924-02-80**, Ситнику Алексею Владимировичу, тел: **8 (495) 870-29-21 (доб. 2-3501)**.

В случае вашей заинтересованности просим проинформировать отдел потребительского рынка администрации муниципального района Волжский о решении принять участие в данном конкурсе по телефону **8 (846) 260-33-42**.

* * *

Администрация муниципального района Волжский Самарской области информирует о том, что 25 июля 2020 года в рамках мероприятия, посвященного Дню работника торговли, в г.о. Самара планируется проведение гастрономического фестиваля «Ярмарка вкусов-2020».

В случае вашей заинтересованности в участии в данном мероприятии просим проинформировать отдел потребительского рынка администрации муниципального района Волжский Самарской области до 20.02.2020 года по телефону: **8 (846) 260-33-42**.

Отдел потребительского рынка администрации муниципального района Волжский Самарской области.

Волжская НОВЬ
Газета Волжская новь

Учредитель – администрация муниципального района Волжский Самарской области

И.о. главного редактора – Ирина Валентиновна ТЕЛЬНОВА.

Газета зарегистрирована управлением Федеральной службы по надзору в сфере связи, информационных технологий и массовых коммуникаций по Самарской области 10 мая 2012 г. Регистрационный номер ПИ № ТУ63-00443.

Материалы не возвращаются. Редакция не вступает в переписку с читателями. Ответственность за содержание рекламы несет рекламодатель. При перепечатке обязательна ссылка на «Волжскую новь».

АДРЕС РЕДАКЦИИ, ИЗДАТЕЛЯ: 443058, Самарская область, г. Самара, ул. Физкультурная, 90а, к. 406 — 419, e-mail: vnov63@yandex.ru
сайт: https://vnsmi.ru
ТЕЛЕФОНЫ: секретариат — 242-66-71;
бухгалтерия — 242-64-50;
корреспонденты — 242-64-41.

Отпечатано в ООО «Оптима-Принт» (443114, Самарская область, г. Самара, пр. Кирова, дом 387, к. 3, тел. (846) 977-75-00, www.news-print.ru).
Заказ № 746. Индекс П2984.
Тираж 6350 экз.
Выходит по средам и субботам.
Распространяется по подписке.
Свободная цена.
Номер подписан в печать фактически в 19.00 (по графику — в 19.00).
1 2 3 4 5 6 7 8 9 10 11 12 13

12+